



**СОВЕТ МУНИЦИПАЛЬНОГО ОБРАЗОВАНИЯ
КУРГАНИНСКИЙ РАЙОН**

РЕШЕНИЕ

от 13.12.2023

№ 346

г. Курганинск

**Об утверждении Правил землепользования
и застройки Михайловского сельского поселения
Курганинского района Краснодарского края**

В соответствии со статьей 32 Градостроительного кодекса Российской Федерации, Федеральным законом Российской Федерации от 6 октября 2003 г. № 131-ФЗ «Об общих принципах организации местного самоуправления в Российской Федерации», Уставом муниципального образования Курганинский район, зарегистрированного Управлением Министерства юстиции Российской Федерации по Краснодарскому краю 29 мая 2017 г. № Ru 235170002017001, на основании заключения о результатах публичных слушаний от 17 ноября 2023 г. Совет муниципального образования Курганинский район р е ш и л:

1. Утвердить Правила землепользования и застройки Михайловского сельского поселения Курганинского района Краснодарского края (приложение).

2. Отделу информатизации администрации муниципального образования Курганинский район (Спесивцев Д.В.) разместить (обнародовать) настоящее решение на официальном сайте администрации муниципального образования Курганинский район в информационно-телекоммуникационной сети «Интернет».

3. Организационному отделу администрации муниципального образования Курганинский район (Юркевич Н.А.) опубликовать (обнародовать) настоящее решение в установленном законом порядке.

4. Контроль за выполнением настоящего решения возложить на заместителя главы муниципального образования Курганинский район Грицынина С.В.

5. Решение вступает в силу со дня его официального опубликования (обнародования).

Председатель Совета
муниципального образования
Курганинский район

Исполняющий обязанности главы
муниципального образования
Курганинский район

С.А. Маханев

С.В. Мезрина



Приложение

УТВЕРЖДЕНЫ
решением Совета муниципального
образования Курганинский район
от 13.12.2023 № 346

ПРАВИЛА
землепользования и застройки
Михайловского сельского поселения
Курганинского района Краснодарского края

ОГЛАВЛЕНИЕ

ОГЛАВЛЕНИЕ	2
СОСТАВ ПРОЕКТА	5
ЧАСТЬ I. ПОРЯДОК ПРИМЕНЕНИЯ ПРАВИЛ ЗЕМЛЕПОЛЬЗОВАНИЯ И ЗАСТРОЙКИ И ВНЕСЕНИЯ В НИХ ИЗМЕНЕНИЙ	6
ГЛАВА 1. ОБЩИЕ ПОЛОЖЕНИЯ	6
<i>Статья 1. Цели, назначение и область применения Правил землепользования и застройки</i>	<i>6</i>
<i>Статья 2. Основные понятия, используемые в Правилах землепользования и застройки</i>	<i>6</i>
<i>Статья 3. Сфера применения настоящих Правил</i>	<i>13</i>
<i>Статья 4. Субъекты градостроительных отношений</i>	<i>13</i>
<i>Статья 5. Открытость и доступность информации о Правилах. Участие физических и юридических лиц в принятии решений по вопросам землепользования и застройки</i>	<i>15</i>
<i>Статья 6. Ответственность за нарушение Правил</i>	<i>16</i>
ГЛАВА 2. ПОЛОЖЕНИЕ О РЕГУЛИРОВАНИИ ЗЕМЛЕПОЛЬЗОВАНИЯ И ЗАСТРОЙКИ ОРГАНАМИ МЕСТНОГО САМОУПРАВЛЕНИЯ	16
<i>Статья 7. Органы местного самоуправления, осуществляющие регулирование землепользования и застройки на территории сельского поселения</i>	<i>16</i>
<i>Статья 8. Комиссия по землепользованию и застройки</i>	<i>16</i>
ГЛАВА 3. ПОЛОЖЕНИЕ ОБ ИЗМЕНЕНИИ ВИДОВ РАЗРЕШЕННОГО ИСПОЛЬЗОВАНИЯ ЗЕМЕЛЬНЫХ УЧАСТКОВ И ОБЪЕКТОВ КАПИТАЛЬНОГО СТРОИТЕЛЬСТВА ФИЗИЧЕСКИМИ И ЮРИДИЧЕСКИМИ ЛИЦАМИ	18
<i>Статья 9. Изменение видов разрешенного использования земельных участков и объектов капитального строительства</i>	<i>18</i>
<i>Статья 10. Порядок предоставления разрешения на условно разрешенный вид использования земельного участка или объекта капитального строительства</i>	<i>18</i>
<i>Статья 11. Порядок предоставления разрешения на отклонение от предельных параметров разрешенного строительства, реконструкции объектов капитального строительства</i>	<i>19</i>
ГЛАВА 4. ПОЛОЖЕНИЕ О ПОДГОТОВКЕ ДОКУМЕНТАЦИИ ПО ПЛАНИРОВКЕ ТЕРРИТОРИИ ОРГАНАМИ МЕСТНОГО САМОУПРАВЛЕНИЯ	21
<i>Статья 12. Общие положения о подготовке документации по планировке территории</i>	<i>21</i>
ГЛАВА 5. ПОЛОЖЕНИЕ О ПРОВЕДЕНИИ ОБЩЕСТВЕННЫХ ОБСУЖДЕНИЙ ИЛИ ПУБЛИЧНЫХ СЛУШАНИЙ ПО ВОПРОСАМ ЗЕМЛЕПОЛЬЗОВАНИЯ И ЗАСТРОЙКИ	22
<i>Статья 13. Общие положения организации и проведения общественных обсуждений публичных слушаний по вопросам землепользования и застройки</i>	<i>22</i>
<i>Статья 14. Сроки проведения общественных обсуждений или публичных слушаний</i>	<i>23</i>
<i>Статья 15. Полномочия Комиссии в области организации и проведения общественных обсуждений или публичных слушаний</i>	<i>23</i>
<i>Статья 16. Проведение общественных обсуждений или публичных слушаний по вопросу внесения изменений в настоящие Правила</i>	<i>24</i>
ГЛАВА 6. ПОЛОЖЕНИЕ О ВНЕСЕНИИ ИЗМЕНЕНИЙ В ПРАВИЛА ЗЕМЛЕПОЛЬЗОВАНИЯ И ЗАСТРОЙКИ	26
<i>Статья 17. Действие настоящих Правил по отношению к ранее возникшим правоотношениям</i>	<i>26</i>
<i>Статья 18. Порядок внесения изменений в настоящие Правила</i>	<i>26</i>
ГЛАВА 7. ПОЛОЖЕНИЕ О РЕГУЛИРОВАНИИ ИНЫХ ВОПРОСОВ ЗЕМЛЕПОЛЬЗОВАНИЯ И ЗАСТРОЙКИ	29
<i>Статья 19. Комплексное развитие территории</i>	<i>29</i>
<i>Статья 20. Общие положения предоставления прав на земельные участки</i>	<i>29</i>
<i>Статья 21. Приобретение прав на земельные участки, на которых расположены объекты недвижимости</i>	<i>35</i>
<i>Статья 22. Особенности перевода индивидуального жилого дома в нежилое помещение</i>	<i>38</i>
<i>Статья 23. Резервирование земель для муниципальных нужд</i>	<i>38</i>
<i>Статья 24. Изъятие земельных участков для муниципальных нужд</i>	<i>39</i>
<i>Статья 25. Право ограниченного пользования чужим земельным участком (сервитут)</i>	<i>39</i>
<i>Статья 26. Ограничение прав на землю</i>	<i>41</i>
<i>Статья 27. Порядок создания, изменения (реконструкции) объектов благоустройства и порядок содержания, ремонта и изменения фасадов зданий, сооружений</i>	<i>42</i>
<i>Статья 28. Размещение временных (некапитальных, нестационарных) объектов, предназначенных для торговли или оказания услуг населению</i>	<i>42</i>

Статья 29. Градостроительные планы земельных участков	44
Статья 30. Иные вопросы землепользования и застройки	46
Статья 31. Требования к архитектурно-градостроительному облику объекта капитального строительства	47
ЧАСТЬ II. ГРАДОСТРОИТЕЛЬНЫЕ РЕГЛАМЕНТЫ	82
ГЛАВА 8. ГРАДОСТРОИТЕЛЬНЫЕ РЕГЛАМЕНТЫ	82
Статья 32. Порядок применения градостроительных регламентов	82
Статья 33. Предельные размеры земельных участков и предельные параметры разрешенного строительства, реконструкции объектов капитального строительства	83
Статья 34. Территориальные зоны Михайловского сельского поселения	83
Статья 35. Землепользование и застройка на территориях жилых зон	85
Статья 36. Землепользование и застройка на территориях общественно-деловых зон	121
Статья 37. Землепользование и застройка на территориях производственных и коммунально-складских зон	211
Статья 38. Землепользование и застройка на территориях зон инженерной инфраструктуры	260
Статья 39. Землепользование и застройка на территориях зон транспортной инфраструктуры	269
Статья 40. Землепользование и застройка на территориях зон сельскохозяйственного использования	281
Статья 41. Землепользование и застройка на территориях зон рекреационного назначения	313
Статья 42. Землепользование и застройка территорий зон специального назначения	330
Статья 43. Территории, на которые действие градостроительных регламентов не распространяется или для которых градостроительные регламенты не устанавливаются	338
ГЛАВА 9. ГРАДОСТРОИТЕЛЬНЫЕ РЕГЛАМЕНТЫ В ЧАСТИ ОГРАНИЧЕНИЙ ИСПОЛЬЗОВАНИЯ ЗЕМЕЛЬНЫХ УЧАСТКОВ И ОБЪЕКТОВ КАПИТАЛЬНОГО СТРОИТЕЛЬСТВА	339
Статья 44. Ограничения использования земельных участков и объектов капитального строительства	339
Статья 45. Установление, изменение, прекращение существования зон с особыми условиями использования территорий	340
Статья 46. Ограничения использования территорий земельных участков и объектов капитального строительства в границах зон санитарной охраны источников питьевого и хозяйственно-бытового водоснабжения.	341
Статья 47. Ограничения использования земельных участков и объектов капитального строительства в границах водоохраных зон, прибрежных защитных полос и береговых полос водных объектов общего пользования	342
Статья 48. Ограничения использования земельных участков и объектов капитального строительства в границах санитарно-защитных зон	344
Статья 49. Ограничения использования земельных участков и объектов капитального строительства в границах охранной зоны объектов электроэнергетики (объектов электросетевого хозяйства и объектов по производству электрической энергии)	345
Статья 50. Ограничения использования земельных участков и объектов капитального строительства в границах охранной зоны линий и сооружений связи	346
Статья 51. Ограничения использования земельных участков и объектов капитального строительства в границах охранной зоны трубопроводов (газопроводов, нефтепроводов и нефтепродуктопроводов, аммиакопроводов)	347
Статья 52. Ограничения использования земельных участков и объектов капитального строительства в границах охранной зоны пунктов государственной геодезической сети, государственной нивелирной сети и государственной гравиметрической сети	349
Статья 53. Ограничения использования земельных участков и объектов капитального строительства в границах охранной зоны стационарных пунктов наблюдений за состоянием окружающей среды, ее загрязнением.	349
Статья 54. Ограничения использования земельных участков и объектов капитального строительства в границах зоны затопления и подтопления	350
Статья 55. Ограничение использования территорий в границах придорожных полос автомобильных дорог	351

Статья 56. Ограничения использования земельных участков и объектов капитального строительства в границах территории объектов культурного наследия, в границах зоны охраны и защитной зоны объекта культурного наследия 351

Статья 57. Ограничения использования земельных участков и объектов капитального строительства в границах особо охраняемых природных территорий 358

**ЧАСТЬ III. КАРТА ГРАДОСТРОИТЕЛЬНОГО ЗОНИРОВАНИЯ МИХАЙЛОВСКОГО СЕЛЬСКОГО ПОСЕЛЕНИЯ
КУРГАНИНСКОГО РАЙОНА** 362

ГЛАВА 10. КАРТА ГРАДОСТРОИТЕЛЬНОГО ЗОНИРОВАНИЯ 362

Статья 58. Карты градостроительного зонирования 362

СОСТАВ ПРОЕКТА

ЧАСТЬ I. ПОРЯДОК ПРИМЕНЕНИЯ ПРАВИЛ ЗЕМЛЕПОЛЬЗОВАНИЯ И ЗАСТРОЙКИ И ВНЕСЕНИЯ В НИХ ИЗМЕНЕНИЙ

ЧАСТЬ II. ГРАДОСТРОИТЕЛЬНЫЕ РЕГЛАМЕНТЫ

ЧАСТЬ III. КАРТА ГРАДОСТРОИТЕЛЬНОГО ЗОНИРОВАНИЯ МИХАЙЛОВСКОГО СЕЛЬСКОГО ПОСЕЛЕНИЯ КУРГАНИНСКОГО РАЙОНА

Приложение. Сведения о границах территориальных зон

Приложение. Картографические документы:

- Карта градостроительного зонирования М 1:25000;
- Карта градостроительного зонирования п. Веселый, х. Сеятель М 1:5000;
- Карта градостроительного зонирования х. Красное знамя М 1:5000;
- Карта градостроительного зонирования п. Красный М 1:5000;
- Карта градостроительного зонирования п. Лучезарный М 1:5000;
- Карта градостроительного зонирования ст-ца Михайловская М 1:10000;
- Карта градостроительного зонирования х. Южный М 1:5000.

ПРАВИЛА ЗЕМЛЕПОЛЬЗОВАНИЯ И ЗАСТРОЙКИ МИХАЙЛОВСКОГО СЕЛЬСКОГО ПОСЕЛЕНИЯ

ЧАСТЬ I. ПОРЯДОК ПРИМЕНЕНИЯ ПРАВИЛ ЗЕМЛЕПОЛЬЗОВАНИЯ И ЗАСТРОЙКИ И ВНЕСЕНИЯ В НИХ ИЗМЕНЕНИЙ

ГЛАВА 1. ОБЩИЕ ПОЛОЖЕНИЯ

Статья 1. Цели, назначение и область применения Правил землепользования и застройки

1. Правила землепользования и застройки разработаны в соответствии с Градостроительным кодексом Российской Федерации, Земельным кодексом Российской Федерации, Федеральным законом № 131-ФЗ «Об общих принципах организации местного самоуправления в Российской Федерации», Уставом муниципального образования Курганинский район (далее – Устав) и другими нормативными правовыми актами Российской Федерации, Краснодарского края.

2. Правила землепользования и застройки разработаны в целях, предусмотренных пунктом 1 статьи 30 Градостроительного кодекса Российской Федерации.

3. Правила землепользования и застройки распространяются на всю территорию Михайловского сельского поселения.

4. Правила землепользования и застройки определяют градостроительное зонирование территории Михайловского сельского поселения, устанавливают территориальные зоны, градостроительные регламенты, порядок применения такого документа и порядок внесения в него изменений.

5. Правила землепользования и застройки применяются, в том числе, при:

1) подготовке, проверке и утверждении документации по планировке территории, а также градостроительных планов земельных участков;

2) принятии решений о выдаче или об отказе в выдаче разрешений на условно разрешённые виды использования земельных участков и объектов капитального строительства;

3) принятии решений о выдаче или об отказе в выдаче разрешений на отклонение от предельных параметров разрешённого строительства, реконструкции объектов капитального строительства;

4) осуществлении земельного контроля и земельного надзора за использованием земель на территории Михайловского сельского поселения.

Статья 2. Основные понятия, используемые в Правилах землепользования и застройки

1. градостроительная деятельность - деятельность по развитию территорий, в том числе городов и иных поселений, осуществляемая в виде территориального планирования, градостроительного зонирования, планировки территории, архитектурно-строительного проектирования, строительства, капитального

ремонта, реконструкции, сноса объектов капитального строительства, эксплуатации зданий, сооружений, комплексного развития территорий и их благоустройства;

2. территориальное планирование - планирование развития территорий, в том числе для установления функциональных зон, определения планируемого размещения объектов федерального значения, объектов регионального значения, объектов местного значения;

3. устойчивое развитие территорий - обеспечение при осуществлении градостроительной деятельности безопасности и благоприятных условий жизнедеятельности человека, ограничение негативного воздействия хозяйственной и иной деятельности на окружающую среду и обеспечение охраны и рационального использования природных ресурсов в интересах настоящего и будущего поколений;

4. зоны с особыми условиями использования территорий - охранные, санитарно-защитные зоны, зоны охраны объектов культурного наследия (памятников истории и культуры) народов Российской Федерации (далее - объекты культурного наследия), защитные зоны объектов культурного наследия, водоохранные зоны, зоны затопления, подтопления, зоны санитарной охраны источников питьевого и хозяйственно-бытового водоснабжения, зоны охраняемых объектов, приаэродромная территория, иные зоны, устанавливаемые в соответствии с законодательством Российской Федерации;

5. функциональные зоны - зоны, для которых документами территориального планирования определены границы и функциональное назначение;

6. градостроительное зонирование - зонирование территорий муниципальных образований в целях определения территориальных зон и установления градостроительных регламентов;

7. территориальные зоны - зоны, для которых в Правилах определены границы и установлены градостроительные регламенты;

8. Правила землепользования и застройки (далее - Правила) - документ градостроительного зонирования, который утверждается нормативными правовыми актами органов местного самоуправления, нормативными правовыми актами органов государственной власти субъектов Российской Федерации - городов федерального значения Москвы и Санкт-Петербурга и в котором устанавливаются территориальные зоны, градостроительные регламенты, порядок применения такого документа и порядок внесения в него изменений;

9. градостроительный регламент - устанавливаемые в пределах границ соответствующей территориальной зоны виды разрешенного использования земельных участков, равно как всего, что находится над и под поверхностью земельных участков и используется в процессе их застройки и последующей эксплуатации объектов капитального строительства, предельные (минимальные и (или) максимальные) размеры земельных участков и предельные параметры разрешенного строительства, реконструкции объектов капитального строительства, ограничения использования земельных участков и объектов капитального стро-

ительства, а также применительно к территориям, в границах которых предусматривается осуществление деятельности по комплексному развитию территории, расчетные показатели минимально допустимого уровня обеспеченности соответствующей территории объектами коммунальной, транспортной, социальной инфраструктур и расчетные показатели максимально допустимого уровня территориальной доступности указанных объектов для населения;

10. сельское поселение – один или несколько объединенных общей территорией сельских населенных пунктов (поселков, сел, станиц, деревень, хуторов, кишлаков, аулов и других сельских населенных пунктов), в которых местное самоуправление осуществляется населением непосредственно и (или) через выборные и иные органы местного самоуправления;

11. объект капитального строительства - здание, строение, сооружение, объекты, строительство которых не завершено (далее - объекты незавершенного строительства), за исключением некапитальных строений, сооружений и неотделимых улучшений земельного участка (замощение, покрытие и другие);

12. линейные объекты - линии электропередачи, линии связи (в том числе линейно-кабельные сооружения), трубопроводы, автомобильные дороги, железнодорожные линии и другие подобные сооружения;

13. красные линии - линии, которые обозначают границы территорий общего пользования и подлежат установлению, изменению или отмене в документации по планировке территории;

14. территории общего пользования - территории, которыми беспрепятственно пользуется неограниченный круг лиц (в том числе площади, улицы, проезды, набережные, береговые полосы водных объектов общего пользования, скверы, бульвары);

15. инженерные изыскания - изучение природных условий и факторов техногенного воздействия в целях рационального и безопасного использования территорий и земельных участков в их пределах, подготовки данных по обоснованию материалов, необходимых для территориального планирования, планировки территории и архитектурно-строительного проектирования;

16. объекты федерального значения - объекты капитального строительства, иные объекты, территории, которые необходимы для осуществления полномочий по вопросам, отнесенным к ведению Российской Федерации;

17. объекты регионального значения - объекты капитального строительства, иные объекты, территории, которые необходимы для осуществления полномочий по вопросам, отнесенным к ведению субъекта Российской Федерации;

18. объекты местного значения - объекты капитального строительства, иные объекты, территории, которые необходимы для осуществления органами местного самоуправления полномочий по вопросам местного значения и в пределах переданных государственных полномочий в соответствии с федеральными законами, законом субъекта Российской Федерации, уставами муниципальных образований и оказывают существенное влияние на социально-экономическое развитие муниципальных районов, поселений, городских округов;

19. нормативы градостроительного проектирования - совокупность расчетных показателей, установленных в соответствии с настоящим Кодексом в целях обеспечения благоприятных условий жизнедеятельности человека и подлежащих применению при подготовке документов территориального планирования, градостроительного зонирования, документации по планировке территории;

20. прилегающая территория - территория общего пользования, которая прилегает к зданию, строению, сооружению, земельному участку в случае, если такой земельный участок образован, и границы которой определены правилами благоустройства территории муниципального образования в соответствии с порядком, установленным законом субъекта Российской Федерации;

21. органы местного самоуправления - избираемые непосредственно населением и (или) образуемые представительным органом муниципального образования органы, наделенные собственными полномочиями по решению вопросов местного значения;

22. автостоянка – (стоянка, паркинг, парковка, гараж, гараж стоянка) здание, сооружение (часть здания, сооружения) или специальная открытая площадка, предназначенные только для хранения (стоянки) легковых автомобилей и других мототранспортных средств (мотоциклов, мотоколясок, мопедов, скутеров и т.п.);

23. арендаторы земельных участков - лица, владеющие и пользующиеся земельными участками по договору аренды, договору субаренды;

24. балкон - выступающая из плоскости стены фасада огражденная площадка, может выполняться с покрытием и остеклением, имеет ограниченную глубину, взаимоувязанную с освещенным помещением к которому примыкает;

25. жилые дома блокированной застройки - жилые дома с количеством этажей не более чем три, состоящие из нескольких блоков, количество которых не превышает десять и каждый из которых предназначен для проживания одной семьи, имеет общую стену (общие стены) без проемов с соседним блоком или соседними блоками, расположен на отдельном земельном участке и имеет выход на территорию общего пользования;

26. индивидуальное жилищное строительство - форма обеспечения граждан жилищем путем строительства домов на праве личной собственности, выполняемого при непосредственном участии граждан или за их счет;

27. малоэтажная жилая застройка - жилая застройка этажностью до 4 этажей включительно с обеспечением, как правило, непосредственной связи квартир с земельным участком;

28. приквартирный участок - земельный участок, примыкающий к квартире (дому), с непосредственным выходом на него;

29. береговая полоса - полоса земли вдоль береговой линии водного объекта общего пользования (береговая полоса) предназначается для общего пользования. Ширина береговой полосы водных объектов общего пользования составляет двадцать метров, за исключением береговой полосы каналов, а также рек и ручьев, протяженность которых от истока до устья не более чем десять ки-

лометров. Ширина береговой полосы каналов, а также рек и ручьев, протяженность которых от истока до устья не более чем десять километров, составляет пять метров. Каждый гражданин вправе пользоваться (без использования механических транспортных средств) береговой полосой водных объектов общего пользования для передвижения и пребывания около них, в том числе для осуществления любительского и спортивного рыболовства и причаливания плавучих средств;

30. водоохранная зона - территории, которые примыкают к береговой линии морей, рек, ручьев, каналов, озер, водохранилищ и на которых устанавливается специальный режим осуществления хозяйственной и иной деятельности в целях предотвращения загрязнения, засорения, заиления указанных водных объектов и истощения их вод, а также сохранения среды обитания водных биологических ресурсов и других объектов животного и растительного мира. В границах водоохранных зон устанавливаются прибрежные защитные полосы, на территориях которых вводятся дополнительные ограничения хозяйственной и иной деятельности;

31. прибрежная защитная полоса - часть водоохранной зоны, для которой вводятся дополнительные ограничения землепользования, застройки и природопользования;

32. гараж - здание и сооружение, помещение для стоянки (хранения) ремонта и технического обслуживания автомобилей, мотоциклов и других транспортных средств; может быть, как частью жилого дома (встроенно-пристроенные гаражи), так и отдельным строением;

33. дом жилой многоквартирный отдельно стоящий – дом, состоящий из отдельной квартиры (одного жилого автономного блока), включающей в себя комплекс помещений, предназначенных для индивидуального и/или семейного заселения жильцов, при их постоянном, длительном или кратковременном проживании (в том числе сезонном отпускным и т.п.);

34. жилой дом - индивидуально-определенное здание, которое состоит из комнат, а также помещений вспомогательного использования, предназначенных для удовлетворения гражданами бытовых и иных нужд, связанных с их проживанием в таком здании;

35. здание многоквартирное – жилое здание, в котором квартиры имеют общие внеквартирные помещения и инженерные системы;

36. землевладельцы - лица, владеющие и пользующиеся земельными участками на праве пожизненного наследуемого владения;

37. землепользователи - лица, владеющие и пользующиеся земельными участками на праве постоянного (бессрочного) пользования или на праве безвозмездного пользования;

38. собственники земельных участков - лица, являющиеся собственниками земельных участков;

39. арендаторы земельных участков - лица, владеющие и пользующиеся земельными участками по договору аренды, договору субаренды;

40. обладатели сервитута - лица, имеющие право ограниченного пользования чужими земельными участками (сервитут);

41. правообладатели земельных участков - собственники земельных участков, землепользователи, землевладельцы и арендаторы земельных участков;

42. публичный сервитут - право ограниченного пользования чужой недвижимостью в интересах неопределенного круга лиц, установленный нормативным правовым актом Российской Федерации, Краснодарского края, нормативным правовым актом органа местного самоуправления в случаях, если это необходимо для обеспечения интересов государства, местного самоуправления или местного населения, без изъятия земельных участков. Установление публичного сервитута осуществляется с учетом результатов общественных слушаний;

43. коэффициент застройки - отношение площади, занятой под зданиями и сооружениями, к площади участка (квартала);

44. коэффициент плотности застройки - отношение площади всех этажей зданий и сооружений к площади участка (квартала);

45. коэффициент использования территории (КИТ) - вид ограничения, устанавливаемый градостроительным регламентом (в части предельных параметров разрешенного строительства, реконструкции объектов капитального строительства), определяемый как отношение суммарной общей площади надземной части зданий, строений, сооружений на земельном участке (существующих, и тех, которые могут быть построены дополнительно) к площади земельного участка. Суммарная общая площадь зданий, строений, сооружений, которые разрешается построить на земельном участке, определяется умножением значения коэффициента на показатель площади земельного участка;

46. максимальный процент застройки в границах земельного участка - отношение суммарной площади, которая может быть застроена объектами капитального строительства, без учёта подземных этажей, ко всей площади земельного участка;

47. минимальный процент озеленения в границах земельного участка - отношение площади озеленения (зеленых зон) ко всей площади земельного участка;

48. озеленение - территория с газонным покрытием (травяной покров, создаваемый посевом семян специально подобранных трав) и высаженными деревьями (лиственный посадочный материал возрастом от 10 лет диаметром ствола от 4 см на высоте 1 м от корневой системы) из расчета 1 дерево на 20 кв.м. Кроме газона и деревьев, на территории озеленения могут быть высажены многолетние кустарниковые растения, а также прочие декоративные растения, не представляющие угрозу жизнедеятельности человека. В площадь озеленения не включаются: детские и спортивные площадки, площадки для отдыха взрослого населения, проезды, тротуары, парковочные места, в том числе с использованием газонной решётки (георешетки).

49. архитектурно-градостроительный облик объекта капитального строительства – это облик здания, строения, сооружения, воплощающий совокупность архитектурных, колористических, объемно-планировочных, композиционных

решений, которыми определяются функциональные, конструктивные и художественные особенности объекта (строительные материалы, конструкции, отделка фасадов).

50. объекты культурного наследия - объекты недвижимого имущества (включая объекты археологического наследия) и иные объекты с исторически связанными с ними территориями, произведениями живописи, скульптуры, декоративно-прикладного искусства, объектами науки и техники и иными предметами материальной культуры, возникшие в результате исторических событий, представляющие собой ценность с точки зрения истории, археологии, архитектуры, градостроительства, искусства, науки и техники, эстетики, этнологии или антропологии, социальной культуры и являющиеся свидетельством эпох и цивилизаций, подлинными источниками информации о зарождении и развитии культуры;

51. особо охраняемые природные территории - участки земли, водной поверхности и воздушного пространства над ними, где располагаются природные комплексы и объекты, которые имеют особое природоохранное, научное, культурное, эстетическое, рекреационное и оздоровительное значение, которые изъяты решениями органов государственной власти полностью или частично из хозяйственного использования и для которых установлен режим особой охраны. Особо охраняемые природные территории относятся к объектам общенационального достояния (Федеральный закон №33-ФЗ "Об особо охраняемых природных территориях").

52. блок-секция - самостоятельный в конструктивном отношении объемно-планировочный элемент здания, ограниченный наружными стенами или (и) деформационными швами.

53. второстепенный фасад - фасад здания, не подходящий под определение главного фасада.

54. высота здания - высота объекта капитального строительства, которая рассчитывается в метрах от средней планировочной отметки земли до верха парапета плоской кровли, карниза (свеса) скатной кровли или конька кровли при ее уклоне выше 30 градусов.

55. высота этажа - расстояние от верха нижерасположенного перекрытия (или пола по грунту) до верха расположенного над ним перекрытия (или до низа стропильных конструкций для одноэтажного здания).

56. главный фасад - фасад здания, выходящий на границу участка, примыкающую к территориям общего пользования.

57. колер элемента здания - цвет, подобранный проектом для определенного конструктивного элемента. Колеры элементов здания вносятся в таблицу колеров, которая входит в состав проекта.

58. непросматриваемая часть ограждения - глухая непросматриваемая плоскость или плоскость с шириной зазора между элементами ограждения менее ширины элемента.

59. отметка входной группы - разница в метрах между отметкой уровня земли, примыкающей к зданию, строению, сооружению и чистовой отметки отделки пола на входе в первый этаж здания, строения, сооружения.

60. первый этаж - нижний надземный этаж, доступный для входа с прилегающей территории.

61. процент остекления первого этажа - доля светопрозрачных конструкций от общей площади фасада первого этажа, выходящего на границу участка, примыкающую к Второстепенный фасад территориям общего пользования.

62. текстура - визуальное свойство поверхности, которое передает информацию о структуре материала.

63. типовой этаж - этаж здания, планировочное и конструктивное решение которого неоднократно повторяется по высоте здания.

64. уличный фронт - фронтальная граница застройки на уровне нижних этажей зданий или ограждений, обращенная к территориям общего пользования (улицы и дороги, площади и пр.), сформированная вертикальными элементами застройки.

65. фактура - внешнее строение поверхности материала с ее характерным рельефом.

66. элементы входных групп - козырьки, навесы (в том числе их несущие конструкции - при наличии), лестницы, площадки, ступени, в случае организации выступающей входной группы - стены.

67. Иные понятия, употребляемые в настоящих Правилах, применяются в значениях, используемых в федеральном и краевом законодательстве, а также в нормативных правовых актах органов местного самоуправления сельского поселения.

Статья 3. Сфера применения настоящих Правил

1. Настоящие Правила подлежат применению на всей территории Михайловского сельского поселения Курганинского района.

2. Настоящие Правила обязательны для исполнения всеми субъектами, осуществляющими градостроительную деятельность на территории Михайловского сельского поселения.

Статья 4. Субъекты градостроительных отношений

1. Субъектами градостроительных отношений на территории сельского поселения являются:

1) Российская Федерация, субъекты Российской Федерации, муниципальные образования;

2) физические и юридические лица.

2. От имени Российской Федерации, субъектов Российской Федерации, муниципальных образований в градостроительных отношениях выступают соответственно органы государственной власти Российской Федерации, органы государственной власти субъектов Российской Федерации, органы местного самоуправления в пределах своей компетенции.

3. Физические и юридические лица являются участниками отношений по

землепользованию и застройке при осуществлении проектирования, строительства и реконструкции объектов капитального строительства, возведения некапитальных объектов, объединения или разделения (межевания) принадлежащих им земельных участков, иных действий, урегулированных настоящими Правилами.

4. В соответствии с законодательством настоящие Правила, а также принимаемые в соответствии с ними иные нормативные правовые акты муниципального образования регулируют действия физических и юридических лиц, которые:

1) участвуют в торгах (конкурсах, аукционах), подготавливаемых и проводимых администрацией муниципального образования Курганский район по предоставлению прав собственности или аренды на земельные участки, подготовленные и сформированные из состава государственных, муниципальных земель, в целях нового строительства или реконструкции;

2) обращаются в администрацию муниципального образования Курганский район с заявкой о подготовке и предоставлении земельного участка (земельных участков) для нового строительства, реконструкции и осуществляют действия по градостроительной подготовке из состава государственных, муниципальных земель земельных участков;

3) владея земельными участками, объектами недвижимости, осуществляют их текущее использование, а также подготавливают проектную документацию и осуществляют в соответствии с ней строительство, реконструкцию, иные изменения недвижимости;

4) владея на правах собственности помещениями в многоквартирных домах, обеспечивают действия по определению в проектах планировки, проектах межевания и выделению на местности границ земельных участков многоквартирных домов;

5) осуществляют иные действия в области землепользования и застройки.

5. К указанным в части 4 настоящей статьи иным действиям в области землепользования и застройки могут быть отнесены, в частности:

1) возведение строений на земельных участках, находящихся в муниципальной собственности, расположенных на землях общего пользования, не подлежащих приватизации, и передаваемых в аренду физическим, юридическим лицам (посредством торгов - аукционов, конкурсов);

2) переоформление одного вида ранее предоставленного права на земельные участки на другой вид права, в том числе приватизация земельных участков под приватизированными предприятиями, переоформление права пожизненного наследуемого владения или права постоянного (бессрочного) пользования на право собственности или аренды;

3) иные действия, связанные с подготовкой и реализацией общественных или частных планов по землепользованию и застройке.

Статья 5. Открытость и доступность информации о Правилах. Участие физических и юридических лиц в принятии решений по вопросам землепользования и застройки

1. Администрация муниципального образования Курганинский район обеспечивает возможность ознакомления с настоящими Правилами всем желающим путем:

- 1) опубликования (обнародования) Правил;
- 2) помещения Правил на официальном сайте в сети Интернет;
- 3) создания условий для ознакомления с настоящими Правилами в полном комплекте входящих в их состав картографических и иных документов в муниципальном образовании, иных органах и организациях, причастных к регулированию землепользования и застройки и (или) путем обнародования (опубликования) в местах, определенных нормативно-правовым актом главы.

2. Администрация муниципального образования Курганинский район обеспечивает возможность предоставления информации и сведений физическим и юридическим лицам: выписок из настоящих Правил, а также необходимых копий, в том числе копий картографических документов и их фрагментов, характеризующих условия землепользования и застройки применительно к отдельным земельным участкам и их массивам (кварталам, микрорайонам) из информационной системы обеспечения градостроительной деятельности.

3. Граждане имеют право участвовать в принятии решений и получать иную информацию по вопросам землепользования и застройки в соответствии с настоящими Правилами и другой градостроительной документацией.

4. Граждане, их объединения и юридические лица до утверждения градостроительной документации имеют право обсуждать, вносить предложения и участвовать в подготовке решений по вопросам градостроительной деятельности на территории сельского поселения.

5. Участие граждан, их объединений и юридических лиц в обсуждении и принятии решений в области градостроительной деятельности осуществляется в следующих формах:

- 1) участие в публичных слушаниях;
- 2) участие в собраниях, конференциях (собраниях делегатов);
- 3) участие в местных референдумах;
- 4) иных формах, установленных Уставом.

6. Порядок участия граждан, их объединений и юридических лиц в осуществлении градостроительной деятельности устанавливаются муниципальными правовыми актами органов местного самоуправления сельского поселения в соответствии с действующим законодательством.

7. Органы местного самоуправления сельского поселения в пределах своей компетенции рассматривают заявления и иные обращения граждан, их объединений и юридических лиц, касающиеся вопросов землепользования и застройки, затрагивающих их интересы, и в установленные сроки предоставляют им обоснованные ответы.

8. Граждане, их объединения и юридические лица в случаях, если

градостроительная деятельность затрагивает или нарушает их интересы, вправе требовать защиты своих прав в административном или судебном порядке в соответствии с действующим законодательством.

Статья 6. Ответственность за нарушение Правил

1. За нарушение настоящих Правил физические и юридические лица, а также должностные лица несут ответственность, в соответствии с действующим законодательством Российской Федерации.

ГЛАВА 2. ПОЛОЖЕНИЕ О РЕГУЛИРОВАНИИ ЗЕМЛЕПОЛЬЗОВАНИЯ И ЗАСТРОЙКИ ОРГАНАМИ МЕСТНОГО САМОУПРАВЛЕНИЯ

Статья 7. Органы местного самоуправления, осуществляющие регулирование землепользования и застройки на территории сельского поселения

1. В соответствии с законодательством, иными нормативными правовыми актами к органам, уполномоченным регулировать и контролировать землепользование и застройку в части обеспечения применения настоящих Правил относятся:

- 1) Администрация Михайловского сельского поселения Курганинского района;
- 2) Администрация муниципального образования Курганинский район.

Статья 8. Комиссия по землепользованию и застройке

1. Комиссия по землепользованию и застройке (далее – Комиссия) является постоянно действующим консультативным органом и формируется для обеспечения реализации настоящих Правил.

2. Комиссия осуществляет свою деятельность в соответствии с законодательством Российской Федерации, настоящими Правилами, Положением о Комиссии и иными муниципальными правовыми актами.

3. К полномочиям Комиссии относится:

- 1) рассмотрение предложений о внесении изменений в настоящие Правила;
- 2) подготовка заключения о внесении изменения в настоящие Правила;
- 3) организация и проведение общественных обсуждений и публичных слушаний по обсуждению проекта генерального плана поселения, Правил землепользования и застройки, проектов планировки;
- 4) организация и проведение общественных обсуждений и публичных слушаний по вопросу внесения изменений в настоящие Правила, подготовка заключений, в которых содержатся рекомендации о внесении в соответствии с поступившим предложением изменения в правила землепользования и застройки или об отклонении такого предложения с указанием причин отклонения;
- 5) организация и проведение общественных обсуждений и публичных слушаний по вопросу предоставления разрешения на условно разрешенный вид использования земельного участка, объекта капитального строительства, подготовка рекомендаций о предоставлении разрешения на условно разрешенный вид

использования земельного участка или об отказе в предоставлении такого разрешения с указанием причин принятого решения;

б) организация и проведение общественных обсуждений и публичных слушаний по вопросу предоставления разрешения на отклонение от предельных параметров разрешенного строительства, реконструкции объектов капитального строительства в соответствии с частью 1 статьи 40 Градостроительного кодекса, подготовка рекомендаций о предоставлении разрешения на отклонение от предельных параметров разрешенного строительства, реконструкции или об отказе в предоставлении такого разрешения с указанием причин принятого решения;

7) иные полномочия, отнесенные к компетенции комиссии муниципальными правовыми актами.

4. Состав и порядок деятельности комиссии утверждаются постановлением администрации муниципального образования Курганинский район.

5. Решения Комиссии принимаются простым большинством голосов, при наличии кворума не менее двух третей от общего числа членов Комиссии. При равенстве голосов голос председателя Комиссии является решающим.

6. На каждом заседании Комиссии ведется протокол, который подписывается председательствующим на заседании и секретарем Комиссии. К протоколу прилагаются копии материалов, рассматриваемые на заседании. Протоколы заседаний Комиссии являются открытыми для всех заинтересованных лиц, которые могут получать копии протоколов.

ГЛАВА 3. ПОЛОЖЕНИЕ ОБ ИЗМЕНЕНИИ ВИДОВ РАЗРЕШЕННОГО ИСПОЛЬЗОВАНИЯ ЗЕМЕЛЬНЫХ УЧАСТКОВ И ОБЪЕКТОВ КАПИТАЛЬНОГО СТРОИТЕЛЬСТВА ФИЗИЧЕСКИМИ И ЮРИДИЧЕСКИМИ ЛИЦАМИ

Статья 9. Изменение видов разрешенного использования земельных участков и объектов капитального строительства

1. Применительно к каждой территориальной зоне устанавливаются виды разрешенного использования земельных участков и объектов капитального строительства.

2. Разрешенное использование земельных участков и объектов капитального строительства может быть следующих видов:

- 1) основные виды разрешенного использования;
- 2) условно разрешенные виды использования;
- 3) вспомогательные виды разрешенного использования, допустимые только в качестве дополнительных по отношению к основным видам разрешенного использования и условно разрешенным видам использования и осуществляемые совместно с ними.

3. Установление основных видов разрешенного использования земельных участков и объектов капитального строительства является обязательным применительно к каждой территориальной зоне, в отношении которой устанавливается градостроительный регламент.

4. Изменение одного вида разрешенного использования земельных участков и объектов капитального строительства на другой вид такого использования осуществляется в соответствии с градостроительным регламентом при условии соблюдения требований технических регламентов.

5. Основные и вспомогательные виды разрешенного использования земельных участков и объектов капитального строительства правообладателями земельных участков и объектов капитального строительства, за исключением органов государственной власти, органов местного самоуправления, государственных и муниципальных учреждений, государственных и муниципальных унитарных предприятий, выбираются самостоятельно без дополнительных разрешений и согласования.

6. Решения об изменении одного вида разрешенного использования земельных участков и объектов капитального строительства, расположенных на землях, на которые действие градостроительных регламентов не распространяется или для которых градостроительные регламенты не устанавливаются, на другой вид такого использования принимаются в соответствии с федеральными законами.

Статья 10. Порядок предоставления разрешения на условно разрешенный вид использования земельного участка или объекта капитального строительства

1. Предоставление разрешения на условно разрешенный вид использования земельного участка или объекта капитального строительства осуществляется в порядке, предусмотренном статьей 39 Градостроительного кодекса Российской Федерации.

Федерации.

2. Проект решения о предоставлении разрешения на условно разрешенный вид использования подлежит рассмотрению на общественных обсуждениях или публичных слушаниях.

3. В случае, если условно разрешенный вид использования земельного участка или объекта капитального строительства включен в градостроительный регламент в установленном для внесения изменений в Правила порядке, после проведения общественных обсуждений или публичных слушаний по инициативе физического или юридического лица, заинтересованного в предоставлении разрешения на условно разрешенный вид использования, решение о предоставлении разрешения на условно разрешенный вид использования такому лицу принимается без проведения общественных обсуждений или публичных слушаний.

4. Физическое или юридическое лицо вправе оспорить в судебном порядке решение о предоставлении разрешения на условно разрешенный вид использования или об отказе в предоставлении такого разрешения.

Статья 11. Порядок предоставления разрешения на отклонение от предельных параметров разрешенного строительства, реконструкции объектов капитального строительства

1. Правообладатели земельных участков, размеры которых меньше установленных градостроительным регламентом минимальных размеров земельных участков либо конфигурация, инженерно-геологические или иные характеристики, которых неблагоприятны для застройки, вправе обратиться за разрешениями на отклонение от предельных параметров разрешенного строительства, реконструкции объектов капитального строительства.

2. Правообладатели земельных участков вправе обратиться за разрешениями на отклонение от предельных параметров разрешенного строительства, реконструкции объектов капитального строительства, если такое отклонение необходимо в целях однократного изменения одного или нескольких предельных параметров разрешенного строительства, реконструкции объектов капитального строительства, установленных градостроительным регламентом для конкретной территориальной зоны, не более чем на десять процентов.

3. Отклонение от предельных параметров разрешенного строительства, реконструкции объектов капитального строительства разрешается для отдельного земельного участка при соблюдении требований технических регламентов.

4. Предоставление разрешения на отклонение от предельных параметров разрешенного строительства, реконструкции объектов капитального строительства осуществляется в порядке, предусмотренном статьей 40 Градостроительного кодекса Российской Федерации.

5. Проект решения о предоставлении разрешения на отклонение от предельных параметров разрешенного строительства, реконструкции объектов капитального строительства подлежит рассмотрению на общественных обсуждениях или публичных слушаниях.

6. Физическое или юридическое лицо вправе оспорить в судебном порядке решение о предоставлении разрешения на отклонение от предельных параметров разрешенного строительства, реконструкции объектов капитального строительства или об отказе в предоставлении такого разрешения.

ГЛАВА 4. ПОЛОЖЕНИЕ О ПОДГОТОВКЕ ДОКУМЕНТАЦИИ ПО ПЛАНИРОВКЕ ТЕРРИТОРИИ ОРГАНАМИ МЕСТНОГО САМОУПРАВЛЕНИЯ

Статья 12. Общие положения о подготовке документации по планировке территории

1. Подготовка документации по планировке территории, в соответствии со статьей 41 Градостроительного кодекса РФ, осуществляется в целях обеспечения устойчивого развития территорий, в том числе выделения элементов планировочной структуры, установления границ земельных участков, установления границ зон планируемого размещения объектов капитального строительства.

2. Подготовка документации по планировке территории в целях размещения объекта капитального строительства является обязательной в случаях, предусмотренных пунктом 3 статьи 41 Градостроительного кодекса Российской Федерации.

3. Подготовка документации по планировке территории осуществляется в соответствии с материалами и результатами инженерных изысканий. Виды инженерных изысканий, необходимых для подготовки документации по планировке территории, порядок их выполнения, а также случаи, при которых требуется их выполнение, устанавливаются Правительством Российской Федерации.

4. Видами документации по планировке территории являются:

- 1) проект планировки территории;
- 2) проект межевания территории.

5. Состав и содержание проекта планировки территории предусмотрено статьей 42 Градостроительного кодекса Российской Федерации.

6. Состав и содержание проекта межевания территории предусмотрено статьей 43 Градостроительного кодекса Российской Федерации.

7. Подготовка документации по планировке территории определяется статьями 45 и 46 Градостроительного кодекса Российской Федерации.

8. Органы государственной власти Российской Федерации, органы государственной власти Краснодарского края, органы местного самоуправления, физические и юридические лица вправе оспорить в судебном порядке документацию по планировке территории.

9. При принятии решения о разработке документации по планировке территории органу местного самоуправления рекомендуется устанавливать границы проектирования проекта планировки с учетом включения смежных элементов планировочной структуры, прилегающих по периметру к основной (рассматриваемой) территории.

10. Разработку документации по планировке территории жилых зон (кроме территорий застройки блокированными жилыми домами) необходимо осуществлять до выдачи разрешения на строительство жилых объектов.

ГЛАВА 5. ПОЛОЖЕНИЕ О ПРОВЕДЕНИИ ОБЩЕСТВЕННЫХ ОБСУЖДЕНИЙ ИЛИ ПУБЛИЧНЫХ СЛУШАНИЙ ПО ВОПРОСАМ ЗЕМЛЕПОЛЬЗОВАНИЯ И ЗАСТРОЙКИ

Статья 13. Общие положения организации и проведения общественных обсуждений публичных слушаний по вопросам землепользования и застройки

1. В целях соблюдения права человека на благоприятные условия жизнедеятельности, прав и законных интересов правообладателей земельных участков и объектов капитального строительства по проекту генерального плана поселения, проекту правил землепользования и застройки, проектам планировки территории, проектам межевания территории, проектам правил благоустройства территорий, проектам, предусматривающим внесение изменений в один из указанных утвержденных документов, проектам решений о предоставлении разрешения на условно разрешенный вид использования земельного участка или объекта капитального строительства, проектам решений о предоставлении разрешения на отклонение от предельных параметров разрешенного строительства, реконструкции объектов капитального строительства проводятся общественные обсуждения или публичные слушания.

2. Общественные обсуждения или публичные слушания проводятся в соответствии со статьей 5.1 Градостроительного кодекса РФ, законодательством Краснодарского края о градостроительной деятельности, Уставом, настоящими Правилами, Положением о проведении общественных обсуждений или публичных слушаний по вопросам градостроительной деятельности на территории сельских поселений муниципального образования Курганинский район иными нормативными правовыми актами муниципального образования Курганинский район.

3. Процедура проведения общественных обсуждений состоит из следующих этапов:

- 1) оповещение о начале общественных обсуждений;
- 2) размещение проекта, подлежащего рассмотрению на общественных обсуждениях, и информационных материалов к нему на официальном сайте администрации поселения в информационно-телекоммуникационной сети "Интернет" и (или) в государственной или муниципальной информационной системе, обеспечивающей проведение общественных обсуждений с использованием информационно-телекоммуникационной сети "Интернет", либо на региональном портале государственных и муниципальных услуг и открытие экспозиции или экспозиций такого проекта;
- 3) проведение экспозиции или экспозиций проекта, подлежащего рассмотрению на общественных обсуждениях;
- 4) подготовка и оформление протокола общественных обсуждений;
- 5) подготовка и опубликование заключения о результатах общественных обсуждений.

4. Процедура проведения публичных слушаний состоит из следующих этапов:

- 1) оповещение о начале публичных слушаний;

2) размещение проекта, подлежащего рассмотрению на публичных слушаниях, и информационных материалов к нему на официальном сайте и открытие экспозиции или экспозиций такого проекта;

3) проведение экспозиции или экспозиций проекта, подлежащего рассмотрению на публичных слушаниях;

4) проведение собрания или собраний участников публичных слушаний;

5) подготовка и оформление протокола публичных слушаний;

6) подготовка и опубликование заключения о результатах публичных слушаний.

5. Общественные обсуждения или публичные слушания организуются и проводятся Комиссией по землепользованию и застройке муниципального образования Курганинский район.

6. Материалы для проведения общественных обсуждений или публичных слушаний (заключения, иные необходимые материалы) готовятся заказчиком, а также по запросу Комиссии по землепользованию и застройке – органом, уполномоченным в области градостроительной деятельности, иными структурными подразделениями администрации Курганинского района.

7. В случаях, установленных законодательством Российской Федерации, настоящими Правилами и иными муниципальными правовыми актами, расходы, связанные с организацией и проведением общественных обсуждений или публичных слушаний, несет физическое или юридическое лицо, заинтересованное в проведении общественных обсуждений или публичных слушаний.

Статья 14. Сроки проведения общественных обсуждений или публичных слушаний

1. Срок проведения общественных обсуждений или публичных слушаний по проекту Правил устанавливается в соответствии со статьей 5.1 Градостроительного кодекса РФ.

Статья 15. Полномочия Комиссии в области организации и проведения общественных обсуждений или публичных слушаний

1. Со дня принятия решения о проведении общественных обсуждений или публичных слушаний Комиссия:

1) определяет перечень конкретных вопросов, выносимых на обсуждение по теме публичных слушаний;

2) обеспечивает заблаговременную публикацию оповещения о начале проведения общественных обсуждений или публичных слушаний в муниципальных средствах массовой информации и размещает на официальном сайте в сети «Интернет», на информационных стендах, установленных в общедоступных местах;

3) организует выставки, экспозиции демонстрационных материалов проектов документов, выносимых на общественные обсуждения или публичные слушания, выступления представителей органов местного самоуправления, разработчиков проектов документов или изменений к ним на собраниях жителей, в печатных средствах массовой информации, по радио и телевидению;

4) определяет перечень должностных лиц, специалистов, организаций и других представителей общественности, приглашаемых к участию в общественных обсуждениях или публичных слушаниях в качестве экспертов, и направляет им официальные обращения с просьбой дать свои рекомендации и предложения по вопросам, выносимым на обсуждение;

5) содействует участникам общественных обсуждений или публичных слушаний в получении информации, необходимой им для подготовки рекомендаций по вопросам публичных слушаний и в представлении информации на публичные слушания;

6) организует подготовку проекта заключения общественных обсуждений или публичных слушаний, состоящего из рекомендаций и предложений по каждому из вопросов, выносимых на общественные обсуждения или публичные слушания;

7) назначает ведущего и секретаря собрания участников общественных обсуждений или публичных слушаний для ведения собрания и составления протокола;

8) оповещает население сельского поселения и средства массовой информации об инициаторах, дате, месте проведения, теме и вопросах, выносимых на общественные обсуждения или публичные слушания, не позднее 7 дней до даты проведения, обеспечивает гражданам возможность предварительного ознакомления с материалами. В случаях, когда решаются вопросы о границах зон изъятия путем выкупа, резервирования земель, объектов капитального строительства для обеспечения реализации государственных и муниципальных нужд, правообладатели земельных участков и объектов капитального строительства, расположенных в границах указанных зон, информируются персонально о предстоящих общественных обсуждениях или публичных слушаниях;

9) определяет место и время проведения общественных обсуждений или публичных слушаний с учетом количества экспертов и возможности свободного доступа для жителей сельского поселения, представителей органов местного самоуправления сельского поселения, муниципального района и других заинтересованных лиц;

10) организует регистрацию участников общественных обсуждений или публичных слушаний и обеспечивает их проектом заключения общественных обсуждений или публичных слушаний;

11) осуществляет иные полномочия.

Статья 16. Проведение общественных обсуждений или публичных слушаний по вопросу внесения изменений в настоящие Правила

1. Общественные обсуждения или публичные слушания по вопросу внесения изменений в настоящие Правила проводятся комиссией по решению Главы администрации муниципального образования Курганинский район.

2. Организация и проведение общественных обсуждений или публичных слушаний осуществляются в соответствии с действующим законодательством Российской Федерации, Уставом, иными муниципальными правовыми актами и

положениями настоящей главы.

3. После завершения общественных обсуждений или публичных слушаний по проекту внесения изменений в настоящие Правила комиссия с учетом результатов таких публичных слушаний обеспечивает внесение изменений в настоящие Правила и представляет указанный проект главе Администрации. Глава администрации муниципального образования Курганинский район принимает решение о направлении проекта о внесении изменений в настоящие Правила в Совет муниципального образования Курганинский район.

4. Обязательными приложениями к проекту внесения изменений в настоящие Правила являются общественные обсуждения или протоколы публичных слушаний и заключение о результатах публичных слушаний.

ГЛАВА 6. ПОЛОЖЕНИЕ О ВНЕСЕНИИ ИЗМЕНЕНИЙ В ПРАВИЛА ЗЕМЛЕПОЛЬЗОВАНИЯ И ЗАСТРОЙКИ

Статья 17. Действие настоящих Правил по отношению к ранее возникшим правоотношениям

1. Принятые до введения в действие настоящих Правил нормативные правовые акты в отношении территории Михайловского сельского поселения по вопросам землепользования и застройки применяются в части, не противоречащей настоящим Правилам.

2. Разрешения на строительство, реконструкцию, выданные физическим и юридическим лицам до вступления в силу настоящих Правил, являются действительными.

3. Объекты недвижимости, существовавшие на законных основаниях до вступления в силу настоящих Правил, или до вступления в силу изменений в настоящие Правила являются несоответствующими настоящим Правилам в случаях, когда эти объекты:

1) имеют вид, виды использования, которые не предусмотрены как разрешенные для соответствующих территориальных зон;

2) имеют вид, виды использования, которые поименованы как разрешенные для соответствующих территориальных зон, но расположены в санитарно-защитных зонах и водоохранных зонах, в пределах которых не предусмотрено размещение соответствующих объектов;

3) имеют параметры меньше (площадь и линейные размеры земельных участков, отступы построек от границ участка) или больше (плотность застройки – высота (этажность) построек, процент застройки, коэффициент использования участка) значений.

4. Отношения по поводу самовольного занятия земельных участков, самовольного строительства, использования самовольно занятых земельных участков и самовольных построек регулируются гражданским и земельным законодательством.

Статья 18. Порядок внесения изменений в настоящие Правила

1. Порядок внесения изменений в настоящие Правила осуществляется в соответствии со статьей 33 Градостроительного кодекса Российской Федерации и настоящими Правилами.

2. Основаниями для рассмотрения вопроса о внесении изменений в настоящие Правила являются:

1) несоответствие Правил генеральному плану Михайловского сельского поселения, схеме территориального планирования муниципального образования Курганинский район, возникшее в результате внесения в генеральный план или схему территориального планирования изменений;

2) поступление предложений об изменении границ территориальных зон, изменении градостроительных регламентов;

3) несоответствие сведений о местоположении границ зон с особыми условиями использования территорий, территорий объектов культурного наследия,

отображенных на карте градостроительного зонирования, содержащемся в Едином государственном реестре недвижимости описанию местоположения границ указанных зон, территорий;

4) несоответствие установленных градостроительным регламентом ограничений использования земельных участков и объектов капитального строительства, расположенных полностью или частично в границах зон с особыми условиями использования территорий, содержащимся в Едином государственном реестре недвижимости ограничениям использования объектов недвижимости в пределах таких зон, территорий;

5) установление, изменение, прекращение существования зоны с особыми условиями использования территории, установление, изменение границ территории объекта культурного наследия;

б) принятие решения о комплексном развитии территории;

7) обнаружение мест захоронений погибших при защите Отечества, расположенных в границах муниципальных образований.

3. Предложения о внесении изменений в Правила в комиссию направляются:

1) федеральными органами исполнительной власти в случаях, если Правила могут воспрепятствовать функционированию, размещению объектов капитального строительства федерального значения;

2) органами исполнительной власти Краснодарского края в случаях, если настоящие Правила могут воспрепятствовать функционированию, размещению объектов капитального строительства регионального значения;

3) органами местного самоуправления муниципального образования Курганский район в случаях, если Правила могут воспрепятствовать функционированию, размещению объектов капитального строительства местного значения;

4) органами местного самоуправления Михайловского сельского поселения в случаях, если необходимо совершенствовать порядок регулирования землепользования и застройки на территории поселения;

5) органами местного самоуправления в случаях обнаружения мест захоронений погибших при защите Отечества, расположенных в границах муниципальных образований;

б) физическими или юридическими лицами в инициативном порядке либо в случаях, если в результате применения Правил земельные участки и объекты капитального строительства не используются эффективно, причиняется вред их правообладателям, снижается стоимость земельных участков и объектов капитального строительства, не реализуются права и законные интересы граждан и их объединений;

7) уполномоченным федеральным органом исполнительной власти или юридическим лицом, обеспечивающим реализацию принятого Правительством Российской Федерации решения о комплексном развитии территории, которое создано Российской Федерацией или в уставном (складочном) капитале которого доля Российской Федерации составляет более 50 процентов, или дочерним обществом, в уставном (складочном) капитале которого более 50 процентов долей

принадлежит такому юридическому лицу (далее - юридическое лицо, определенное Российской Федерацией);

8) высшим исполнительным органом государственной власти субъекта Российской Федерации, органом местного самоуправления, принявшими решение о комплексном развитии территории, юридическим лицом, определенным субъектом Российской Федерации и обеспечивающим реализацию принятого субъектом Российской Федерации, главой местной администрации решения о комплексном развитии территории, которое создано субъектом Российской Федерации, муниципальным образованием или в уставном (складочном) капитале которого доля субъекта Российской Федерации, муниципального образования составляет более 50 процентов, или дочерним обществом, в уставном (складочном) капитале которого более 50 процентов долей принадлежит такому юридическому лицу (далее - юридическое лицо, определенное субъектом Российской Федерации), либо лицом, с которым заключен договор о комплексном развитии территории в целях реализации решения о комплексном развитии территории.

ГЛАВА 7. ПОЛОЖЕНИЕ О РЕГУЛИРОВАНИИ ИНЫХ ВОПРОСОВ ЗЕМЛЕПОЛЬЗОВАНИЯ И ЗАСТРОЙКИ

Статья 19. Комплексное развитие территории

1. Виды комплексного развития территории предусмотрены пунктом 1 статьей 65 Градостроительного кодекса Российской Федерации.

2. Комплексное развитие территории жилой застройки и нежилой застройки осуществляется в соответствии со статьей 65 Градостроительного кодекса Российской Федерации.

3. При осуществлении комплексного развития территории нежилой застройки в границы такой территории не могут быть включены многоквартирные дома, жилые дома блокированной застройки, объекты индивидуального жилищного строительства, садовые дома, иные объекты капитального строительства, расположенные на земельных участках, предназначенных для индивидуального жилищного строительства, ведения личного подсобного хозяйства, садоводства.

4. Земельные участки, находящиеся в границах территории, в отношении которой принято решение о комплексном развитии территории жилой застройки или решение о комплексном развитии территории нежилой застройки, и (или) расположенные на них объекты недвижимого имущества могут быть изъяты для государственных или муниципальных нужд в целях комплексного развития территории в порядке, установленном земельным законодательством, если иное не предусмотрено Градостроительным кодексом Российской Федерации.

5. Принятие и реализация решения о комплексном развитии территории осуществляется в порядке, предусмотренном статьей 66 Градостроительного кодекса Российской Федерации.

Статья 20. Общие положения предоставления прав на земельные участки

1. До разграничения государственной собственности на землю предоставление земельных участков, находящихся в государственной или муниципальной собственности, на территории муниципального образования Курганинский район осуществляется администрацией муниципального образования Курганинский район в соответствии с нормативными правовыми актами Российской Федерации, Краснодарского края, Уставом и нормативными правовыми актами муниципального образования Курганинский район

2. Земельные участки, находящиеся в государственной или муниципальной собственности, предоставляются на основании:

1) решения органа государственной власти или органа местного самоуправления в случае предоставления земельного участка в собственность бесплатно или в постоянное (бессрочное) пользование;

2) договора купли-продажи в случае предоставления земельного участка в собственность за плату;

3) договора аренды в случае предоставления земельного участка в аренду;

4) договора безвозмездного пользования в случае предоставления земельного участка в безвозмездное пользование.

3. Образование земельных участков из земель или земельных участков,

находящихся в государственной или муниципальной собственности, осуществляется в соответствии с одним из следующих документов:

- 1) проект межевания территории, утвержденный в соответствии с Градостроительным кодексом Российской Федерации;
- 2) проектная документация лесных участков;
- 3) утвержденная схема расположения земельного участка или земельных участков на кадастровом плане территории, которая предусмотрена статьей 11.10 Земельного кодекса РФ.

4. Образование земельных участков из земель или земельных участков, находящихся в государственной или муниципальной собственности, допускается в соответствии с утвержденной схемой расположения земельного участка или земельных участков на кадастровом плане территории при отсутствии утвержденного проекта межевания территории с учетом положений, предусмотренных пунктом 3 настоящей статьи.

5. Исключительно в соответствии с утвержденным проектом межевания территории осуществляется образование земельных участков:

- 1) из земельного участка, предоставленного для комплексного освоения территории;
- 2) из земельного участка, предоставленного некоммерческой организации, созданной гражданами, для ведения садоводства, огородничества, дачного хозяйства либо для ведения дачного хозяйства иным юридическим лицам;
- 3) в границах территории, в отношении которой в соответствии с законодательством о градостроительной деятельности заключен договор о ее развитии;
- 4) в границах элемента планировочной структуры, застроенного многоквартирными домами;
- 5) для строительства, реконструкции линейных объектов федерального, регионального или местного значения.

6. Продажа находящихся в государственной или муниципальной собственности земельных участков, в соответствии с основным видом разрешенного использования которых предусмотрено строительство зданий, сооружений, не допускается, за исключением случаев, указанных в пункте 2 статьи 39.3 Земельного кодекса РФ, а также случаев проведения аукционов по продаже таких земельных участков в соответствии со статьей 39.18 Земельного кодекса РФ.

7. Продажа земельных участков, находящихся в государственной или муниципальной собственности, осуществляется на торгах, проводимых в форме аукционов, за исключением случаев, предусмотренных пунктом 6 настоящей статьи.

8. Без проведения торгов осуществляется продажа:

- 1) земельных участков, образованных из земельного участка, предоставленного в аренду для комплексного освоения территории, лицу, с которым в соответствии с Градостроительным кодексом Российской Федерации заключен договор о комплексном освоении территории, если иное не предусмотрено подпунктами 2 и 4 настоящего пункта;

2) земельных участков, образованных из земельного участка, предоставленного некоммерческой организации, созданной гражданами, для комплексного освоения территории в целях индивидуального жилищного строительства (за исключением земельных участков, отнесенных к имуществу общего пользования), членам этой некоммерческой организации или, если это предусмотрено решением общего собрания членов этой некоммерческой организации, этой некоммерческой организации;

3) земельных участков, образованных из земельного участка, предоставленного некоммерческой организации, созданной гражданами, для ведения садоводства, огородничества, дачного хозяйства (за исключением земельных участков, отнесенных к имуществу общего пользования), членам этой некоммерческой организации;

4) земельных участков, образованных в результате раздела земельного участка, предоставленного некоммерческой организации, созданной гражданами, для комплексного освоения территории в целях индивидуального жилищного строительства и относящегося к имуществу общего пользования, этой некоммерческой организации;

5) земельных участков, образованных в результате раздела земельного участка, предоставленного юридическому лицу для ведения дачного хозяйства и относящегося к имуществу общего пользования, указанному юридическому лицу;

б) земельных участков, на которых расположены здания, сооружения, собственникам таких зданий, сооружений либо помещений в них в случаях, предусмотренных статьей 39.20 Земельного кодекса РФ;

7) земельных участков, находящихся в постоянном (бессрочном) пользовании юридических лиц, указанным юридическим лицам, за исключением лиц, указанных в пункте 2 статьи 39.9 Земельного кодекса РФ;

8) земельных участков крестьянскому (фермерскому) хозяйству или сельскохозяйственной организации в случаях, установленных Федеральным законом «Об обороте земель сельскохозяйственного назначения»;

9) земельных участков, предназначенных для ведения сельскохозяйственного производства и переданных в аренду гражданину или юридическому лицу, этому гражданину или этому юридическому лицу по истечении трех лет с момента заключения договора аренды с этим гражданином или этим юридическим лицом либо передачи прав и обязанностей по договору аренды земельного участка этому гражданину или этому юридическому лицу при условии надлежащего использования такого земельного участка в случае, если этим гражданином или этим юридическим лицом заявлено о заключении договора купли-продажи такого земельного участка без проведения торгов подано до дня истечения срока указанного договора аренды земельного участка;

10) земельных участков гражданам для индивидуального жилищного строительства, ведения личного подсобного хозяйства в границах населенного пункта, садоводства, дачного хозяйства, гражданам или крестьянским (фермерским) хозяйствам для осуществления крестьянским (фермерским) хозяйством

его деятельности в соответствии со статьей 39.18 Земельного кодекса РФ;

9. Договор аренды земельного участка, находящегося в государственной или муниципальной собственности, заключается на торгах, проводимых в форме аукциона, за исключением случаев, предусмотренных пунктом 8 настоящей статьи.

10. Договор аренды земельного участка, находящегося в государственной или муниципальной собственности, заключается без проведения торгов в случае предоставления:

1) земельного участка юридическим лицам в соответствии с указом или распоряжением Президента Российской Федерации;

2) земельного участка юридическим лицам в соответствии с распоряжением Правительства Российской Федерации для размещения объектов социально-культурного назначения, реализации масштабных инвестиционных проектов при условии соответствия указанных объектов, инвестиционных проектов критериям, установленным Правительством Российской Федерации;

3) земельного участка юридическим лицам в соответствии с распоряжением высшего должностного лица субъекта Российской Федерации для размещения объектов социально-культурного и коммунально-бытового назначения, реализации масштабных инвестиционных проектов при условии соответствия указанных объектов, инвестиционных проектов критериям, установленным законами субъектов Российской Федерации;

4) земельного участка для выполнения международных обязательств Российской Федерации, а также юридическим лицам для размещения объектов, предназначенных для обеспечения электро-, тепло-, газо- и водоснабжения, водоотведения, связи, нефтепроводов, объектов федерального, регионального или местного значения;

5) земельного участка, образованного из земельного участка, находящегося в государственной или муниципальной собственности, в том числе предоставленного для комплексного освоения территории, лицу, с которым был заключен договор аренды такого земельного участка, если иное не предусмотрено подпунктами 6 и 8 настоящего пункта;

6) земельного участка, образованного из земельного участка, предоставленного некоммерческой организации, созданной гражданами, для комплексного освоения территории в целях индивидуального жилищного строительства, за исключением земельных участков, отнесенных к имуществу общего пользования, членам данной некоммерческой организации или, если это предусмотрено решением общего собрания членов данной некоммерческой организации, данной некоммерческой организации;

7) земельного участка, образованного из земельного участка, предоставленного некоммерческой организации, созданной гражданами, для ведения садоводства, огородничества, дачного хозяйства, за исключением земельных участков, отнесенных к имуществу общего пользования, членам данной некоммерческой организации;

8) земельного участка, образованного в результате раздела ограниченного

в обороте земельного участка, предоставленного некоммерческой организации, созданной гражданами, для ведения садоводства, огородничества, дачного хозяйства или для комплексного освоения территории в целях индивидуального жилищного строительства и отнесенного к имуществу общего пользования, данной некоммерческой организации;

9) земельного участка, на котором расположены здания, сооружения, собственникам зданий, сооружений, помещений в них и (или) лицам, которым эти объекты недвижимости предоставлены на праве хозяйственного ведения или в случаях, предусмотренных статьей 39.20 Земельного кодекса РФ, на праве оперативного управления;

10) земельного участка, на котором расположены объекты незавершенного строительства, однократно для завершения их строительства собственникам объектов незавершенного строительства в случаях, предусмотренных пунктом 5 настоящей статьи;

11) земельного участка, находящегося в постоянном (бессрочном) пользовании юридических лиц, этим землепользователям, за исключением юридических лиц, указанных в пункте 2 статьи 39.9 Земельного кодекса РФ;

12) земельного участка крестьянскому (фермерскому) хозяйству или сельскохозяйственной организации в случаях, установленных Федеральным законом «Об обороте земель сельскохозяйственного назначения»;

13) земельного участка, образованного в границах застроенной территории, лицу, с которым заключен договор о развитии застроенной территории;

14) земельного участка для освоения территории в целях строительства жилья экономического класса или для комплексного освоения территории в целях строительства жилья экономического класса юридическому лицу, заключившему договор об освоении территории в целях строительства жилья экономического класса или договор о комплексном освоении территории в целях строительства жилья экономического класса;

15) земельного участка гражданам, имеющим право на первоочередное или внеочередное приобретение земельных участков в соответствии с федеральными законами, законами субъектов Российской Федерации;

16) земельного участка гражданам для индивидуального жилищного строительства, ведения личного подсобного хозяйства в границах населенного пункта, садоводства, дачного хозяйства, гражданам и крестьянским (фермерским) хозяйствам для осуществления крестьянским (фермерским) хозяйством его деятельности в соответствии со статьей 39.18 Земельного кодекса РФ;

17) земельного участка взамен земельного участка, предоставленного гражданину или юридическому лицу на праве аренды и изымаемого для государственных или муниципальных нужд;

18) земельного участка религиозным организациям, казачьим обществам, внесенным в государственный реестр казачьих обществ в Российской Федерации (далее - казачьи общества), для осуществления сельскохозяйственного производства, сохранения и развития традиционного образа жизни и хозяйствования ка-

зачьих обществ на территории, определенной в соответствии с законами субъектов Российской Федерации;

19) земельного участка лицу, которое в соответствии с Градостроительным кодексом Российской Федерации имеет право на приобретение в собственность земельного участка, находящегося в государственной или муниципальной собственности, без проведения торгов, в том числе бесплатно, если такой земельный участок зарезервирован для государственных или муниципальных нужд либо ограничен в обороте;

20) земельного участка гражданину для сенокосения, выпаса сельскохозяйственных животных, ведения огородничества или земельного участка, расположенного за границами населенного пункта, гражданину для ведения личного подсобного хозяйства;

21) земельного участка, необходимого для проведения работ, связанных с использованием недр, недропользователю;

22) земельного участка, расположенного в границах особой экономической зоны или на прилегающей к ней территории, резиденту особой экономической зоны или управляющей компании в случае привлечения ее в порядке, установленном законодательством Российской Федерации об особых экономических зонах, для выполнения функций по созданию за счет средств федерального бюджета, бюджета субъекта Российской Федерации, местного бюджета, внебюджетных источников финансирования объектов недвижимости в границах особой экономической зоны и на прилегающей к ней территории и по управлению этими и ранее созданными объектами недвижимости;

23) земельного участка, расположенного в границах особой экономической зоны или на прилегающей к ней территории, для строительства объектов инфраструктуры этой зоны лицу, с которым уполномоченным Правительством Российской Федерации федеральным органом исполнительной власти заключено соглашение о взаимодействии в сфере развития инфраструктуры особой экономической зоны. Примерная форма соглашения о взаимодействии в сфере развития инфраструктуры особой экономической зоны утверждается уполномоченным Правительством Российской Федерации федеральным органом исполнительной власти;

24) земельного участка, необходимого для осуществления деятельности, предусмотренной концессионным соглашением, соглашением о государственно-частном партнерстве, соглашением о муниципально-частном партнерстве, лицу, с которым заключены указанные соглашения;

25) земельного участка для освоения территории в целях строительства и эксплуатации наемного дома коммерческого использования или для освоения территории в целях строительства и эксплуатации наемного дома социального использования лицу, заключившему договор об освоении территории в целях строительства и эксплуатации наемного дома коммерческого использования или договор об освоении территории в целях строительства и эксплуатации наемного дома социального использования, и в случаях, предусмотренных законом субъек-

екта Российской Федерации, некоммерческой организации, созданной субъектом Российской Федерации или муниципальным образованием для освоения территорий в целях строительства и эксплуатации наемных домов социального использования;

26) земельного участка, необходимого для осуществления видов деятельности в сфере охотничьего хозяйства, лицу, с которым заключено охотхозяйственное соглашение;

27) земельного участка для размещения водохранилищ и (или) гидротехнических сооружений, если размещение этих объектов предусмотрено документами территориального планирования в качестве объектов федерального, регионального или местного значения;

28) земельного участка для осуществления деятельности Государственной компании «Российские автомобильные дороги» в границах полос отвода и придорожных полос автомобильных дорог;

29) земельного участка резиденту зоны территориального развития, включенному в реестр резидентов зоны территориального развития, в границах указанной зоны для реализации инвестиционного проекта в соответствии с инвестиционной декларацией;

30) земельного участка лицу, обладающему правом на добычу (вылов) водных биологических ресурсов на основании решения о предоставлении их в пользование, договора о предоставлении рыбопромыслового участка или договора пользования водными биологическими ресурсами, для осуществления деятельности, предусмотренной указанными решением или договорами;

31) земельного участка, предназначенного для ведения сельскохозяйственного производства, арендатору, который надлежащим образом использовал такой земельный участок, при условии, что заявление о заключении нового договора аренды такого земельного участка подано этим арендатором до дня истечения срока действия ранее заключенного договора аренды такого земельного участка;

32) земельного участка арендатору (за исключением арендаторов земельных участков, указанных в подпункте 30 настоящего пункта), если этот арендатор имеет право на заключение нового договора аренды такого земельного участка.

10. Порядок организации и проведения аукционов по продаже земельных участков, находящихся в государственной или муниципальной собственности, или права на заключение договоров аренды таких земельных участков определяется уполномоченным Правительством Российской Федерации федеральным органом исполнительной власти в соответствии с Гражданским кодексом Российской Федерации и Земельным кодексом Российской Федерации.

Статья 21. Приобретение прав на земельные участки, на которых расположены объекты недвижимости

1. Если иное не установлено настоящей статьей или федеральным зако-

ном, исключительное право на приобретение земельных участков в собственность или в аренду имеют граждане, юридические лица, являющиеся собственниками зданий, сооружений, расположенных на таких земельных участках.

2. В случае, если здание, сооружение, расположенные на земельном участке, раздел которого невозможно осуществить без нарушений требований к образуемым или измененным земельным участкам (далее - неделимый земельный участок), или помещения в указанных здании, сооружении принадлежат нескольким лицам на праве частной собственности либо на таком земельном участке расположены несколько зданий, сооружений, принадлежащих нескольким лицам на праве частной собственности, эти лица имеют право на приобретение такого земельного участка в общую долевую собственность или в аренду с множественностью лиц на стороне арендатора.

3. Если помещения в здании, сооружении, расположенных на неделимом земельном участке, принадлежат одним лицам на праве собственности, другим лицам на праве хозяйственного ведения и (или) оперативного управления либо на неделимом земельном участке расположены несколько зданий, сооружений, принадлежащих одним лицам на праве собственности, другим лицам на праве хозяйственного ведения и (или) оперативного управления, такой земельный участок может быть предоставлен этим лицам в аренду с множественностью лиц на стороне арендатора.

4. В случае, если помещения в здании, сооружении, расположенных на неделимом земельном участке, принадлежат одним лицам на праве хозяйственного ведения, другим лицам на праве оперативного управления или всем лицам на праве хозяйственного ведения либо на неделимом земельном участке расположены несколько зданий, сооружений, принадлежащих одним лицам на праве хозяйственного ведения, другим лицам на праве оперативного управления или всем лицам на праве хозяйственного ведения, эти лица имеют право на приобретение такого земельного участка в аренду с множественностью лиц на стороне арендатора.

5. Для приобретения права собственности на земельный участок все собственники здания, сооружения или помещений в них, за исключением лиц, которые пользуются земельным участком на условиях сервитута для прокладки, эксплуатации, капитального или текущего ремонта коммунальных, инженерных, электрических и других линий, сетей или имеют право на заключение соглашения об установлении сервитута в указанных целях, совместно обращаются в уполномоченный орган.

6. Любой из заинтересованных правообладателей здания, сооружения или помещений в них вправе обратиться самостоятельно в уполномоченный орган с заявлением о предоставлении земельного участка в аренду.

7. В течение тридцати дней со дня получения указанного заявления от одного из правообладателей здания, сооружения или помещений в них уполномоченный орган направляет иным правообладателям здания, сооружения или помещений в них, имеющим право на заключение договора аренды земельного

участка, подписанный проект договора аренды с множественностью лиц на стороне арендатора.

8. В течение тридцати дней со дня направления проекта договора аренды земельного участка правообладателя здания, сооружения или помещений в них обязаны подписать этот договор аренды и представить его в уполномоченный орган. Договор аренды земельного участка заключается с лицами, которые подписали этот договор аренды и представили его в уполномоченный орган в указанный срок.

9. В течение трех месяцев со дня представления в уполномоченный орган договора аренды земельного участка, подписанного в соответствии с пунктом 6 настоящей статьи арендаторами земельного участка, уполномоченный орган обязан обратиться в суд с требованием о понуждении правообладателей здания, сооружения или помещений в них, не представивших в уполномоченный орган подписанного договора аренды земельного участка, заключить этот договор аренды.

10. Уполномоченный орган вправе обратиться в суд с иском о понуждении указанных в пунктах 2-4 настоящей статьи правообладателей здания, сооружения или помещений в них заключить договор аренды земельного участка, на котором расположены такие здание, сооружение, если ни один из указанных правообладателей не обратился с заявлением о приобретении права на земельный участок.

11. Договор аренды земельного участка в случаях, предусмотренных пунктами 2-4 настоящей статьи, заключается с условием согласия сторон на вступление в этот договор аренды иных правообладателей здания, сооружения или помещений в них.

12. Размер долей в праве общей собственности или размер обязательства по договору аренды земельного участка с множественностью лиц на стороне арендатора в отношении земельного участка, предоставляемого в соответствии с пунктами 2 - 4 настоящей статьи, должны быть соразмерны долям в праве на здание, сооружение или помещения в них, принадлежащим правообладателям здания, сооружения или помещений в них. Отступление от этого правила возможно с согласия всех правообладателей здания, сооружения или помещений в них либо по решению суда.

13. В случае, если все помещения в здании, сооружении, расположенных на неделимом земельном участке, закреплены за несколькими юридическими лицами на праве оперативного управления или на неделимом земельном участке расположены несколько зданий, сооружений, принадлежащих нескольким юридическим лицам на праве оперативного управления, такой земельный участок предоставляется в постоянное (бессрочное) пользование лицу, в оперативном управлении которого находится наибольшая площадь помещений в здании, сооружении или площадь зданий, сооружений в оперативном управлении которого превышает площадь зданий, сооружений, находящихся в оперативном управлении остальных лиц.

14. Согласие иных лиц, которым принадлежат здания, сооружения или

помещения в них, на приобретение такого земельного участка в постоянное (бессрочное) пользование не требуется. В этом случае с указанными лицами заключается соглашение об установлении сервитута в отношении земельного участка. Плата за сервитут устанавливается в размере, равном ставке земельного налога, рассчитанном пропорционально площади зданий, сооружений или помещений в них, предоставленных указанным лицам на праве оперативного управления.

15. До установления сервитута, указанного в пункте 13 настоящей статьи, использование земельного участка осуществляется владельцами зданий, сооружений или помещений в них в соответствии со сложившимся порядком использования земельного участка.

16. Особенности приобретения прав на земельный участок, на котором расположены многоквартирный дом и иные входящие в состав общего имущества многоквартирного дома объекты недвижимого имущества, устанавливаются федеральными законами.

Статья 22. Особенности перевода индивидуального жилого дома в нежилое помещение

1. Запрещается перевод индивидуального жилого дома в нежилое помещение, в случае если переводимый объект будет относиться к объектам массового пребывания граждан, либо для получения разрешения на строительство объекта подобной категории требуется проведение экспертизы проектной документации и результатов инженерных изысканий;

2. При переводе индивидуального жилого дома в нежилое помещение должно быть обеспечено выполнение требования части 10 статьи 23 Жилищного кодекса Российской Федерации, в соответствии с которой к заявлению о переводе индивидуального жилого дома в нежилое помещение должны прикладываться в том числе документы, подтверждающие соблюдение при использовании помещения, после его перевода, требований пожарной безопасности, санитарно-гигиенических, экологических, выданных уполномоченными федеральными органами исполнительной власти, а также Правил землепользования и застройки, нормативов градостроительного проектирования Краснодарского края, нормативов градостроительного проектирования муниципального образования Курганинский район, нормативов градостроительного проектирования муниципального образования Михайловское сельское поселение, выданных уполномоченными органами муниципального образования.

Статья 23. Резервирование земель для муниципальных нужд

1. Права собственников земельных участков, землепользователей, землевладельцев, арендаторов земельных участков на использование земельных участков могут быть ограничены в связи с резервированием земель для муниципальных нужд.

2. Резервирование земель для муниципальных нужд осуществляется в случаях, предусмотренных действующим земельным законодательством, а земель, находящихся в муниципальной собственности и не предоставленных гражданам

и юридическим лицам, также в случаях, связанных с размещением объектов инженерной, транспортной и социальной инфраструктур, объектов обороны и безопасности, созданием особо охраняемых природных территорий, строительством водохранилищ и иных искусственных водных объектов.

3. Земли для муниципальных нужд могут резервироваться на срок не более чем семь лет. Допускается резервирование земель, находящихся в муниципальной собственности и не предоставленных гражданам и юридическим лицам, для строительства автомобильных дорог, железных дорог и других линейных объектов на срок до двадцати лет.

4. Порядок резервирования земель для муниципальных нужд определен Правительством Российской Федерации.

Статья 24. Изъятие земельных участков для муниципальных нужд

1. Изъятие, в том числе путем выкупа, земельных участков для муниципальных нужд осуществляется в исключительных случаях, связанных с:

- 1) размещением объектов электро-, газо-, тепло- и водоснабжения муниципального значения;
- 2) размещением автомобильных дорог местного значения;
- 3) иными обстоятельствами в установленных федеральными законами, а применительно к изъятию, в том числе путем выкупа, земельных участков из земель, находящихся в муниципальной собственности, в случаях, установленных законами Краснодарского края.

2. Принудительное отчуждение земельного участка для муниципальных нужд может быть проведено только при условии предварительного и равноценного возмещения стоимости земельного участка на основании решения суда.

3. Порядок выкупа земельного участка для муниципальных нужд у его собственника, порядок определения выкупной цены земельного участка, выкупаемого для муниципальных нужд, порядок прекращения прав владения и пользования земельным участком при его изъятии для муниципальных нужд, права собственника земельного участка, подлежащего выкупу для муниципальных нужд, устанавливаются гражданским законодательством.

Статья 25. Право ограниченного пользования чужим земельным участком (сервитут)

1. Сервитут устанавливается в соответствии с гражданским законодательством.

2. Публичный сервитут устанавливается законом или иным нормативным правовым актом Российской Федерации, нормативным правовым актом субъекта Российской Федерации, нормативным правовым актом органа местного самоуправления в случаях, если это необходимо для обеспечения интересов государства, местного самоуправления или местного населения, без изъятия земельных участков. Установление публичного сервитута осуществляется с учетом результатов общественных слушаний.

3. Могут устанавливаться публичные сервитуты для:

- 1) прохода или проезда через земельный участок, в том числе в целях обеспечения свободного доступа граждан к водному объекту общего пользования и его береговой полосе;
 - 2) использования земельного участка в целях ремонта коммунальных, инженерных, электрических и других линий и сетей, а также объектов транспортной инфраструктуры;
 - 3) размещения на земельном участке межевых знаков, геодезических пунктов государственных геодезических сетей, гравиметрических пунктов, нивелирных пунктов и подъездов к ним;
 - 4) проведения дренажных работ на земельном участке;
 - 5) забора (изъятия) водных ресурсов из водных объектов и водопоя;
 - 6) прогона сельскохозяйственных животных через земельный участок;
 - 7) сенокосения, выпаса сельскохозяйственных животных в установленном порядке на земельных участках в сроки, продолжительность которых соответствует местным условиям и обычаям;
 - 8) использования земельного участка в целях охоты, рыболовства, аквакультуры (рыбоводства);
 - 9) временного пользования земельным участком в целях проведения изыскательских, исследовательских и других работ;
4. Сервитут может быть срочным или постоянным.
 5. Срок установления публичного сервитута в отношении земельного участка, расположенного в границах земель, зарезервированных для государственных или муниципальных нужд, не может превышать срок резервирования таких земель.
 6. Осуществление сервитута должно быть наименее обременительным для земельного участка, в отношении которого он установлен.
 7. Собственник земельного участка, обремененного сервитутом, вправе требовать соразмерную плату от лиц, в интересах которых установлен сервитут, если иное не предусмотрено федеральными законами.
 8. В случаях, если установление публичного сервитута приводит к существенным затруднениям в использовании земельного участка, его собственник вправе требовать от органа государственной власти или органа местного самоуправления, установивших публичный сервитут, соразмерную плату.
 9. В случаях, если установление публичного сервитута приводит к существенным затруднениям в использовании земельного участка, его собственник вправе требовать от органа государственной власти или органа местного самоуправления, установивших публичный сервитут, соразмерную плату.
 10. Лица, права и законные интересы которых затрагиваются установлением публичного сервитута, могут осуществлять защиту своих прав в судебном порядке.
 11. Сервитуты подлежат государственной регистрации в соответствии с Федеральным законом «О государственной регистрации недвижимости».
 12. Порядок, условия и случаи установления сервитутов в отношении земельных участков в границах полос отвода автомобильных дорог для прокладки,

переноса, переустройства инженерных коммуникаций, их эксплуатации, а также для строительства, реконструкции, капитального ремонта объектов дорожного сервиса, их эксплуатации, размещения и эксплуатации рекламных конструкций устанавливаются Федеральным законом от 8 ноября 2007 года № 257-ФЗ «Об автомобильных дорогах и о дорожной деятельности в Российской Федерации и о внесении изменений в отдельные законодательные акты Российской Федерации».

Статья 26. Ограничение прав на землю

1. Права на землю могут быть ограничены по основаниям, установленным Земельным кодексом Российской Федерации, федеральными законами.

2. Могут устанавливаться следующие ограничения прав на землю:

1) особые условия использования земельных участков и режим хозяйственной деятельности в охранных, санитарно-защитных зонах;

2) особые условия охраны окружающей среды, в том числе животного и растительного мира, памятников природы, истории и культуры, археологических объектов, сохранения плодородного слоя почвы, естественной среды обитания, путей миграции диких животных;

3) условия начала и завершения застройки или освоения земельного участка в течение установленных сроков по согласованному в установленном порядке проекту, строительства, ремонта или содержания автомобильной дороги (участка автомобильной дороги) при предоставлении прав на земельный участок, находящийся в государственной или муниципальной собственности;

4) иные ограничения использования земельных участков в случаях, установленных Земельным кодексом Российской Федерации, федеральными законами.

3. Ограничения прав на землю устанавливаются актами исполнительных органов государственной власти, актами органов местного самоуправления, решением суда или в порядке, предусмотренном Земельным кодексом Российской Федерации для охранных зон.

4. Ограничения прав на землю устанавливаются бессрочно или на определенный срок.

5. Ограничения прав на землю сохраняются при переходе права собственности на земельный участок к другому лицу.

6. Ограничение прав на землю подлежит государственной регистрации в случаях и в порядке, которые установлены федеральными законами.

7. Ограничение прав на землю может быть обжаловано лицом, чьи права ограничены, в судебном порядке.

8. Права собственников земельных участков, землепользователей, землевладельцев, арендаторов земельных участков на использование земельных участков могут быть ограничены в связи с резервированием земель для государственных или муниципальных нужд в соответствии федеральным законодательством.

Статья 27. Порядок создания, изменения (реконструкции) объектов благоустройства и порядок содержания, ремонта и изменения фасадов зданий, сооружений

1. Проектная документация на создание, изменение (реконструкцию) объектов благоустройства разрабатывается на:

1) комплексное благоустройство объекта, включающее в себя благоустройство территории и обновление, изменение (реконструкцию) фасадов зданий, сооружений, ее окружающих или находящихся на ней;

2) благоустройство территории объекта (в том числе прилегающей) или ее части;

3) обновление, изменение фасадов зданий, сооружений или обновление, реконструкцию, замену объектов некапитального типа и их комплексов.

2. Проектная документация на создание, изменение (реконструкцию) объектов благоустройства разрабатывается на основании задания на проектирование, выдаваемого заказчиком (инвестором), и в соответствии с действующими нормативными документами, стандартами, требованиями настоящих Правил. Состав и содержание проектной документации определяются заказчиком в задании на проектирование.

3. Проектная документация на объекты благоустройства, располагаемые в зонах охраны памятников истории и культуры, согласовывается с органами государственного контроля, охраны и использования памятников истории и культуры.

4. Проектную документацию заказчик передает для рассмотрения на заседании Градостроительного Совета при главе муниципального образования Курганинский район.

5. Порядок содержания, ремонта и изменения фасадов зданий, сооружений (в том числе некапитального типа) устанавливается действующим законодательством Российской Федерации, иными нормативными правовыми актами Краснодарского края, муниципального образования Курганинский район и Михайловского сельского поселения.

6. Фасады зданий, строений, сооружений, выходящих в сторону центральных, главных и магистральных улиц, в том числе устройство отдельных входов в нежилые помещения многоквартирных жилых домов, подлежат согласованию с Градостроительным Советом при главе муниципального образования Курганинский район.

Статья 28. Размещение временных (некапитальных, нестационарных) объектов, предназначенных для торговли или оказания услуг населению

1. Временные (некапитальные, нестационарные) объекты – строения, сооружения, которые не имеют прочной связи с землей и конструктивные характеристики которых позволяют осуществить их перемещение и (или) демонтаж и последующую сборку без несоразмерного ущерба назначению и без изменения основных характеристик строений, сооружений.

2. Временные (некапитальные, нестационарные) объекты размещаются в местах с недостаточно развитой инфраструктурой обслуживания населения в соответствии с настоящими Правилами:

1) в границах земельных участков, принадлежащих физическим и юридическим лицам на праве собственности, или в границах земельных участков, предоставленных юридическим и физическим лицам на праве аренды. До установки временного (некапитального, нестационарного) объекта на земельном участке вид разрешенного использования земельного участка должен быть приведен в соответствие с назначением временного объекта.

2) на землях или земельных участках, находящихся в государственной или муниципальной собственности, допускается размещение нестационарных торговых объектов на основании схемы размещения нестационарных торговых объектов по договору. Дополнительно на землях общего пользования могут размещаться остановочно-торговые комплексы при остановках общественного транспорта.

3. Размещение временных (некапитальных, нестационарных) объектов допускается после согласования эскизного проекта в части фасадов и благоустройства Градостроительным Советом при главе муниципального образования Курганский район.

4. Эксплуатация временных (некапитальных, нестационарных) объектов допускается после завершения работ по установке временного объекта, благоустройства прилегающей к нему территории и получения заключения органа архитектуры о соответствии объекта и прилегающего благоустройства согласованной проектной документации.

5. Требования, предъявляемые к временным (некапитальным, нестационарным) объектам:

1) Временные нестационарные торговые объекты, устанавливаемые у тротуаров, пешеходных дорожек, мест парковок автотранспорта, разворотных площадок, тупиковых проездов не должны создавать помехи движению автотранспорта и пешеходов.

2) Временные (некапитальные, нестационарные) объекты должны иметь благоустроенную прилегающую территорию, парковку.

3) При организации торговых рядов, остановочно-торговых комплексов и установке отдельно стоящих временных объектов (киосков или павильонов) на правообладателя земельного участка возлагается выполнение работ по комплексному благоустройству прилегающей территории, по содержанию прилегающей территории в чистоте и порядке.

4) Организация остановочно-торговых комплексов при остановках общественного транспорта осуществляется при условии установки остановочных навесов с размещением аншлагов с названием остановки и номерами маршрутов общественного транспорта. В целях обеспечения комфортных условий остановочно-торговые комплексы должны быть оборудованы скамьями, урнами, ветрозащитными стенками, информационными щитами, иметь искусственное освеще-

ние, соответствующее нормативным требованиям. При размещении остановочно-торговых комплексов должны быть обеспечены условия по доступности объекта для маломобильных групп населения. Размещение объектов торговли и обслуживания населения в составе остановочно-торговых комплексов не должно препятствовать свободной посадке-высадке пассажиров, создавать аварийные ситуации на проезжей части дороги.

5) Этажность отдельно стоящих временных (некапитальных, нестационарных) объектов не должна быть более одного этажа, высота – не более 4,0 метров. Площадь временных (некапитальных, нестационарных) объектов, размещаемых в границах земельных участков и территорий, на которые распространяется действие градостроительного регламента, должна быть не более 50,0 кв. м, а нестационарных торговых объектов, размещаемых на территориях общего пользования, не более 30, 0 кв. м.

6) Временные объекты должны соответствовать современным требованиям дизайна, специфики эксплуатации, выполняться из легкосборных конструкций и устанавливаться на подготовленную площадку с твердым покрытием без устройства фундаментов. Возможна их установка на сборные железобетонные плиты или фундаментные блоки, заглубленные в землю не более чем на 0,3 метра. Конструкция остановочно-торгового комплекса должна предусматривать возможность отдельного демонтажа его частей.

7) Не допускается увеличение площадей киосков и павильонов в составе остановочных комплексов за счет остановочного навеса.

8) В жилых и рекреационных зонах, зонах учреждений здравоохранения, спортивно-зрелищных сооружений, учебных заведений запрещается размещение временных (некапитальных) объектов, оказывающих негативное воздействие на окружающую среду и здоровье населения (временных объектов по торговле стройматериалами; москательными-химическими товарами и др., по ремонту и обслуживанию транспортных средств и т.д.).

6. В процессе эксплуатации объекта некапитального типа владелец обязан:

- выполнять требования по содержанию и благоустройству земельного участка и прилегающей территории;
- обеспечивать пожаробезопасность сооружения, соблюдать санитарные нормы и правила;
- проводить по мере необходимости косметический ремонт сооружения;
- использовать объект некапитального типа по разрешенному назначению.

7. Производить изменение конструкций или цветового решения наружной отделки объекта некапитального типа только по согласованию с Градостроительным Советом при главе муниципального образования Курганский район.

Статья 29. Градостроительные планы земельных участков

1. Градостроительный план земельного участка выдается в целях обеспечения субъектов градостроительной деятельности информацией, необходимой для архитектурно-строительного проектирования, строительства, реконструкции объектов капитального строительства в границах земельного участка.

2. В случае, если земельный участок для размещения объектов федерального значения, объектов регионального значения, объектов местного значения образуется из земель и (или) земельных участков, которые находятся в государственной или муниципальной собственности и которые не обременены правами третьих лиц, за исключением сервитута, публичного сервитута, выдача градостроительного плана земельного участка допускается до образования такого земельного участка в соответствии с земельным законодательством на основании утвержденных проекта межевания территории и (или) схемы расположения земельного участка или земельных участков на кадастровом плане территории.

3. Источниками информации для подготовки градостроительного плана земельного участка являются документы территориального планирования и градостроительного зонирования, нормативы градостроительного проектирования, документация по планировке территории, сведения, содержащиеся в Едином государственном реестре недвижимости, федеральной государственной информационной системе территориального планирования, государственной информационной системе обеспечения градостроительной деятельности, а также информация о возможности подключения (технологического присоединения) объектов капитального строительства к сетям инженерно-технического обеспечения (за исключением сетей электроснабжения), предоставляемая правообладателями сетей инженерно-технического обеспечения в соответствии с частью 7 статьи 57.3 ГрК РФ.

3. В градостроительном плане земельного участка содержится информация, предусмотренная частью 3 статьи 57.3 ГрК РФ.

4. В случае, если в соответствии с Градостроительным Кодексом Российской Федерации размещение объекта капитального строительства не допускается при отсутствии документации по планировке территории, выдача градостроительного плана земельного участка для архитектурно-строительного проектирования, получения разрешения на строительство такого объекта капитального строительства допускается только после утверждения такой документации по планировке территории. При этом в отношении земельного участка, расположенного в границах территории, в отношении которой принято решение о комплексном развитии территории, выдача градостроительного плана земельного участка допускается только при наличии документации по планировке территории, утвержденной в соответствии с договором о комплексном развитии территории (за исключением случаев самостоятельной реализации Российской Федерацией, субъектом Российской Федерации или муниципальным образованием решения о комплексном развитии территории или реализации такого решения юридическим лицом, определенным в соответствии с Градостроительным кодексом Российской Федерации или субъектом Российской Федерации).

5. В целях получения градостроительного плана земельного участка правообладатель земельного участка обращается с заявлением в орган местного самоуправления по месту нахождения земельного участка. Заявление о выдаче градостроительного плана земельного участка может быть направлено в орган мест-

ного самоуправления в форме электронного документа, подписанного электронной подписью, подано заявителем через многофункциональный центр, с использованием единого портала государственных и муниципальных услуг или регионального портала государственных и муниципальных услуг; с использованием государственных информационных систем обеспечения градостроительной деятельности с функциями автоматизированной информационно-аналитической поддержки осуществления полномочий в области градостроительной деятельности .

6. Орган местного самоуправления в установленный законом срок осуществляет подготовку, регистрацию градостроительного плана земельного участка и выдает его заявителю. Градостроительный план земельного участка выдается заявителю без взимания платы.

7. При подготовке градостроительного плана земельного участка орган местного самоуправления направляет в организации, осуществляющие эксплуатацию сетей инженерно-технического обеспечения, запрос о предоставлении технических условий для подключения (технологического присоединения) планируемого к строительству или реконструкции объекта капитального строительства к сетям инженерно-технического обеспечения.

8. В случае отсутствия в заявлении информации о цели использования земельного участка организация, осуществляющая эксплуатацию сетей инженерно-технического обеспечения, определяет максимальную нагрузку в возможных точках подключения к сетям инженерно-технического обеспечения на основании сведений, содержащихся в Правилах.

9. Форма градостроительного плана земельного участка, порядок ее заполнения устанавливаются уполномоченным Правительством Российской Федерации федеральным органом исполнительной власти.

10. Информация, указанная в градостроительном плане земельного участка, может быть использована для подготовки проектной документации, для получения разрешения на строительство в течение трех лет со дня его выдачи. По истечении этого срока использование информации, указанной в градостроительном плане земельного участка, в предусмотренных Градостроительным кодексом РФ целях не допускается.

Статья 30. Иные вопросы землепользования и застройки

1. Разрешение на отклонение от предельных параметров разрешенного строительства, реконструкции объектов капитального строительства может предоставляться правообладателям земельных участков конфигурация, инженерно-геологические либо иные характеристики которых неблагоприятны для застройки только при наличии заключений аккредитованных экспертов подтверждающих факт наличия таких неблагоприятных характеристик рассматриваемого земельного участка, а также прямую зависимость таких характеристик с испрашиваемыми отклонениями от предельных параметров.

2. Не допускается ограничение общего доступа к территориям, сформированным в соответствии с перечнем видов объектов, размещение которых может

осуществляться на землях или земельных участках, находящихся в государственной или муниципальной собственности, без предоставления земельных участков и установления сервитутов, утвержденным постановлением Правительства Российской Федерации от 3 декабря 2014 года № 1300 «Об утверждении перечня видов объектов, размещение которых может осуществляться на землях или земельных участках, находящихся в государственной или муниципальной собственности, без предоставления земельных участков и установления сервитутов».

3. Строительство и реконструкция многоквартирных жилых домов не допускается в случае, если объекты капитального строительства не обеспечены объектами социальной, транспортной и инженерно-коммунальной инфраструктуры, а также коммунальными и энергетическими ресурсами.

4. Наземные стоянки и парковки для обеспечения планируемых к строительству или реконструкции объектов капитального строительства не допускается размещать вдоль улиц, ограничивающих жилые комплексы, кварталы, микрорайоны, за счет сужения проезжей части этих улиц, пешеходных проходов, тротуаров.

5. При проектировании многоквартирных жилых зданий не допускается сокращать расчетную площадь спортивных и игровых площадок для детей за счет физкультурно-оздоровительных комплексов, а также спортивных зон общеобразовательных школ, институтов и прочих учебных заведений.

Статья 31. Требования к архитектурно-градостроительному облику объекта капитального строительства

1. Требования к архитектурно-градостроительному облику объекта капитального строительства устанавливаются в соответствии с Постановлением Правительства Российской Федерации от 29 мая 2023 года №857.

2. В соответствии со статьей 30 Градостроительного кодекса Российской Федерации требования к архитектурно-градостроительному облику объекта капитального строительства определены для территорий, границы которых отображенных на карте градостроительного зонирования (часть III настоящих Правил). Ширина полосы данных территорий является условной и распространяется на все земельные участки, пересекаемые этой территорией.

3. Архитектурно-градостроительный облик объекта капитального строительства подлежит согласованию с уполномоченным органом местного самоуправления. Уполномоченный орган местного самоуправления в целях принятия решения о согласовании архитектурно-градостроительного облика объекта капитального строительства взаимодействует с федеральными органами исполнительной власти и исполнительными органами субъектов Российской Федерации, а также вправе привлекать на безвозмездной основе представителей экспертного сообщества (экспертов в сфере градостроительства, архитектуры, урбанистики, экономики города, истории, культуры, археологии, дендрологии и экологии).

«Правила согласования архитектурно-градостроительного облика объекта капитального строительства» установлены Постановлением Правительства Российской Федерации от 29 мая 2023 года №857.

4. Согласование архитектурно-градостроительного облика объекта капитального строительства не требуется в отношении:

- объектов капитального строительства, расположенных на земельных участках, действие градостроительного регламента на которые не распространяется;
- объектов, для строительства или реконструкции которых не требуется получение разрешения на строительство;
- объектов, расположенных на земельных участках, находящихся в пользовании учреждений, исполняющих наказание;
- объектов обороны и безопасности, объектов Вооруженных Сил Российской Федерации, других войск, воинских формирований и органов, осуществляющих функции в области обороны страны и безопасности государства;
- гидротехнических сооружений;
- объектов и инженерных сооружений, предназначенных для производства и поставок товаров в сферах электро-, газо-, тепло-, водоснабжения и водоотведения;
- подземных сооружений;
- объектов капитального строительства, предназначенных для наблюдений за физическими и химическими процессами, происходящими в окружающей среде, определения ее гидрометеорологических, агрометеорологических и гелиогеофизических характеристик, уровня загрязнения атмосферного воздуха, почв и водных объектов;
- объектов капитального строительства, предназначенных (используемых) для обработки, утилизации, обезвреживания и размещения отходов производства и потребления;
- объектов капитального строительства, предназначенных для обезвреживания, размещения и утилизации медицинских отходов;
- объектов капитального строительства, предназначенных для хранения, переработки и утилизации биологических отходов;
- объектов капитального строительства, связанных с обращением с радиоактивными отходами;
- объектов капитального строительства, связанных с обращением веществ, разрушающих озоновый слой;
- объектов использования атомной энергии;
- опасных производственных объектов, определяемых в соответствии с законодательством Российской Федерации.

5. Требования к архитектурно-градостроительному облику объекта капитального строительства устанавливаются с учетом видов разрешенного использования земельных участков и объектов капитального строительства, указанных

в градостроительном регламенте, требований технических регламентов, нормативов градостроительного проектирования и правил благоустройства территорий.

6. Требования к архитектурно-градостроительному облику объекта капитального строительства включают:

– требования к объемно-пространственным и архитектурно-стилистическим характеристикам объекта капитального строительства, изложенные в таблицах 1.1-1.3,

– требования к внешнему облику фасадов объектов капитального строительства (цветовым характеристикам, отделочным материалам фасадов, к размещению технического и инженерного оборудования на фасадах, требования к подсветке фасадов), изложенные в таблицах 2.1-2.5.

№	Наименование параметра	2.1 Для индивидуального жилищного строительства	2.2 Для ведения личного подсобного хозяйства	2.3 Блокированная жилая застройка	2.7 Обслуживание жилой застройки	2.7.1 Хранение автотранспорта	3.1.2 Административные здания организаций, обеспечивающих предоставление коммунальных услуг	3.2.1 Дома социального обслуживания	3.2.2 Оказание социальной помощи населению	3.2.3 Оказание услуг связи	3.2.4 Общежития
10	Максимальный выступ консольных элементов за контур наружных стен здания, строения и сооружения, м	-	-	1,2	0,4	0,4	0,4	1,2	0,4	0,4	1,2
11	Максимальная общая высота ограждений земельного участка от уровня земли***, м	1,5	1,5	1,5	-	1,5	1,5	1,5	-	-	1,5
12	Максимальная высота непросматриваемой части ограждений земельного участка***, м	0,45	0,45	0,45	-	0,45	0,45	0,45	-	-	0,45

* показатель принимается как отступ на 3 м от минимального отступа зданий, строений, сооружений от красных линий по каждой территориальной зоне отдельно, в соответствии с ПЗЗ МО;

** не регламентируется:

- в случае наличия на земельном участке зон с особыми условиями использования территории, запрещающих размещение объектов капитального строительства в соответствии с требованием;

- в случае разработки проекта планировки на территорию;

- для зданий высотой более 18 м, выходящих на границу участка, примыкающую к существующей УДС;

- при длине границы участка вдоль красной линии менее 25 м;

*** параметр действует на фасады и ограждения, выходящие на границу участка, примыкающую к территориям общего пользования;

**** не регламентируется при длине участка вдоль красных линий от 0 до 54 м, от 55 до 92 м - 60%, от 93 м - 70% (по каждой стороне участка).

Таблица 1.2. Требования к объемно-пространственным и архитектурно-стилистическим характеристикам зданий, строений и сооружений

№	Наименование параметра	3.3 Бытовое обслуживание	3.4.1 Амбулаторно-поликлиническое обслуживание	3.6.1 Объекты культурно-досуговой деятельности	3.8.1 Государственное управление	3.9.3 Проведение научных испытаний	3.10.1 Амбулаторное ветеринарное обслуживание	4.1 Деловое управление	4.2 Объекты торговли (торговые центры, торгово-развлекательные центры (комплексы))	4.3 Рынки	4.4 Магазины
1	Максимальный отступ зданий, строений, сооружений, формирующих уличный фронт, от красных линий**, м	*	*	-	-	*	*	*	*	*	*
2	Минимальная высота здания вдоль УДС, м	-	3,95	4,25	4,25	3,95	3,95	4,25	4,25	4,25	4,25
3	Минимальный процент застроенности уличного фронта, %	****	-	-	-	****	****	****	-	****	****
4	Минимальная высота типового этажа, м	3,0	3,0	3,2	3,2	3,0	3,0	3,2	4,5	3,2	3,0
5	Минимальная высота первого этажа зданий***, м	-	3,2	3,5	3,5	3,2	3,2	3,5	4,5	3,5	3,5
6	Минимальный процент остекления фасада первого этажа***, %	-	-	-	40	40	40	40	40	40	40
7	Минимальная высота оконных проемов первых этажей***, м	-	-	-	1,8	1,8	1,8	1,8	1,8	1,8	1,8
8	Максимальный уклон кровли, градусов	30	30	30	30	30	30	30	30	30	30
9	Максимальная отметка входной группы, м	0,15	0,15	0,15	-	0,15	0,15	0,15	0,15	0,15	0,15
10	Максимальный выступ консольных элементов за контур наружных стен здания, строения и сооружения, м	0,4	0,4	3	3	0,4	0,4	3	3	0,4	3
11	Максимальная общая высота ограждений земельного участка от уровня земли***, м	-	1,5	-	-	-	-	1,5	1,5	1,5	-

№	Наименование параметра	3.3 Бытовое обслуживание	3.4.1 Амбулаторно-поликлиническое обслуживание	3.6.1 Объекты культурно-досуговой деятельности	3.8.1 Государственное управление	3.9.3 Проведение научных испытаний	3.10.1 Амбулаторное ветеринарное обслуживание	4.1 Деловое управление	4.2 Объекты торговли (торговые центры, торгово-развлекательные центры (комплексы))	4.3 Рынки	4.4 Магазины
12	Максимальная высота непросматриваемой части оградений земельного участка***, м	-	0,45	-	-	-	-	0,45	0,45	0,45	-

* показатель принимается как отступ на 3 м от минимального отступа зданий, сооружений, сооружений от красных линий по каждой территориальной зоне отдельно, в соответствии с ПЗЗ МО;

** не регламентируется:

- в случае наличия на земельном участке зон с особыми условиями использования территории, запрещающих размещение объектов капитального строительства в соответствии с требованием;

- в случае разработки проекта планировки на территорию;

- для зданий высотой более 18 м, выходящих на границу участка, примыкающую к существующей УДС;

- при длине границы участка вдоль красной линии менее 25 м;

*** параметр действует на фасады и ограждения, выходящие на границу участка, примыкающую к территориям общего пользования;

**** не регламентируется при длине участка вдоль красных линий от 0 до 54 м, от 55 до 92 м - 60%, от 93 м - 70% (по каждой стороне участка).

Таблица 1.3. Требования к объемно-пространственным и архитектурно-стилистическим характеристикам зданий, строений и сооружений

№	Наименование параметра	4.5 Бан- ковская и страховая деятель- ность	4.6 Обще- ственное питание	4.7 Гос- тиничное обслужи- вание	4.9.1.2 Обеспе- чение до- рожного отдыха	4.9.1.3 Автомо- бильные мойки	4.9.1.4 Ремонт автомо- билей	4.10 Вы- ставочно- ярмароч- ная дея- тельность	5.1.2 Обес- печение за- нятий спор- том в поме- щениях	5.2.1 Ту- ристиче- ское об- служива- ние	6.12 Научно- производст- венная дея- тельность	8.3 Обеспе- чение внут- реннего правопо- рядка
1	Максимальный отступ зданий, строений, сооружений, формирующих уличный фронт, от красных линий**, м	*	*	*	*	*	*	*	*	*	-	-
2	Минимальная высота здания вдоль УДС, м	4,25	4,25	4,25	4,25	4,25	4,25	4,25	4,25	4,25	4,25	4,25
3	Минимальный процент застроенности уличного фронта, %	****	****	****	****	****	****	****	****	****	-	-
4	Минимальная высота типового этажа, м	3,2	3,2	3,0	3,0	-	-	3,2	3,0	3,0	3,2	3,2
5	Минимальная высота первого этажа зданий***, м	3,5	3,5	3,5	3,5	3,5	3,5	3,5	3,5	3,5	3,5	3,5
6	Минимальный процент остекления фасада первого этажа***, %	40	40	40	40	-	-	40	-	40	40	-
7	Минимальная высота оконных проемов первых этажей***, м	1,8	1,8	1,8	1,8	-	-	1,8	-	1,8	1,8	-
8	Максимальный уклон кровли, градусов	30	30	30	30	-	-	30	30	30	30	30
9	Максимальная отметка входной группы, м	0,15	0,15	0,15	0,15	0,15	0,15	0,15	0,15	0,15	0,15	0,15
10	Максимальный выступ консольных элементов за контур наружных стен здания, строения и сооружения, м	0,4	0,4	3	0,4	0,4	0,4	3	3	0,4	3	0,4

№	Наименование параметра	4.5 Банковская и страховая деятельность	4.6 Общественное питание	4.7 Гостиничное обслуживание	4.9.1.2 Обеспечение дорожного отдыха	4.9.1.3 Автомобильные мойки	4.9.1.4 Ремонт автомобилей	4.10 Выставочная деятельность	5.1.2 Обеспечение занятий спортом в помещениях	5.2.1 Туристическое обслуживание	6.12 Научно-производственная деятельность	8.3 Обеспечение внутреннего правопорядка
11	Максимальная общая высота ограждений земельного участка от уровня земли***, м	-	1,5	1,5	-	-	-	-	-	1,5	-	-
12	Максимальная высота непросматриваемой части ограждений земельного участка***, м	-	0,45	0,45	-	-	-	-	-	0,45	-	-

* показатель принимается как отступ на 3 м от минимального отступа зданий, строений, сооружений от красных линий по каждой территориальной зоне отдельно, в соответствии с ПЗЗ МО;

** не регламентируется:

- в случае наличия на земельном участке зон с особыми условиями использования территории, запрещающих размещение объектов капитального строительства в соответствии с требованием;

- в случае разработки проекта планировки на территорию;

- для зданий высотой более 18 м, выходящих на границу участка, примыкающую к существующей УДС;

- при длине границы участка вдоль красной линии менее 25 м;

*** параметр действует на фасады и ограждения, выходящие на границу участка, примыкающую к территориям общего пользования;

**** не регламентируется при длине участка вдоль красных линий от 0 до 54 м, от 55 до 92 м - 60%, от 93 м - 70% (по каждой стороне участка).

Примечания:

1. Параметры, касающиеся первых этажей здания, а именно минимальная высота первого этажа, минимальный процент остекления фасада первого этажа, минимальная высота оконных проемов первых этажей, максимальная отметка входной группы, не регламентируются в случае крупнопанельного домостроения.

2. Высота непросматриваемой части ограждений рассчитывается с учетом высоты опоры ограждения, если ширина опоры больше высоты непросматриваемой части.

Таблица 2.1. Требования к внешнему облику фасадов объектов ВРИ 2.3, относящихся к группе “Многоквартирные жилые”

№	Параметр	Конструктивный элемент	Требования
1	Требования к цветовым характеристикам зданий, строений и сооружений	1.1 Стены	<ul style="list-style-type: none"> • 1.1.1 В цветовом решении облицовочных материалов каждой блок-секции объекта (за исключением площади остекления) разрешается использовать 1 оттенок в качестве основного цвета и не более двух - в качестве дополнительных цветов. Основной оттенок должен быть использован на большей части площади фасада, дополнительные - суммарно на меньшей части. • 1.1.2 Цветовое решение должно осуществляться в соответствии с разрешенными к использованию RAL: <ul style="list-style-type: none"> - основные оттенки - 9010, 150-5, 9001, 160-3, 160-5, 060 90 10, 070 90 10, 060 90 05, 1013, 840-2, 100 80 05, 110 80 10, 7032, 120 70 05, 840-1, 120-5, 1015, 310-1, 9002, 080 80 05, 095 80 10, 7044, 7038, 9018, 830-1, 240 80 05, 160 80 05, 160 70 05, 060 80 20, 040 80 10, 080 80 10, 070 80 20, 780-4, 080 80 20, 1001, 080 70 30, 085 70 20, 060 70 10, 050 70 20, 070 70 10, 1019, 050 60 10; - дополнительные оттенки - 9010, 070 90 20, 1014, 1000, 070 80 20, 020 80 05, 7035, 180 80 05, 140 80 10, 130 70 10, 180 70 05, 1002, 070 70 30, 050 70 20, 340 70 05, 000 65 00, 040 70 10, 360 60 05, 060 60 20, 1011, 075 70 20, 1020, 075 60 20, 7004, 140 60 05, 7030, 060 60 05, 070 60 10, 040 50 20, 7048, 7037, 7001, 7034, 7033, 060 50 30, 070 50 20, 040 50 30, 1036, 7036, 7039, 060 50 05, 050 50 10, 8025, 8002, 030 40 30, 050 40 30, 7002, 7003, 7005, 7009, 7015, 8028.
		1.2 Окна	<ul style="list-style-type: none"> • 1.2.1 Цветовое решение должно осуществляться в соответствии с разрешенными к использованию RAL: 9010, 1002, 7010, 7011, 7024, 7026, 820-5, 7021, 8014, 9005. • 1.2.2 Все элементы окон (за исключением стекла) должны выполняться в едином цветовом решении. Допускается применение разных цветов для разных по назначению групп проемов (окна жилых помещений, витрины коммерческих предприятий).
		1.3 Остекление	<ul style="list-style-type: none"> • 1.3.1 Не допускается использование цветного (тонируемого в массе), непросматриваемого зеркального остекления. • 1.3.2 Цветовое решение должно осуществляться в нейтральных* и серых оттенках стекла. ** <p>*Нейтральный оттенок стекла – это стекло с максимальной прозрачностью, без искажения цвета. **Серые оттенки стекла необходимо подобрать с учетом каталога производителя.</p>

№	Параметр	Конструктивный элемент	Требования
		1.4 Цоколь	<ul style="list-style-type: none"> ● 1.4.1 Предусмотреть цветовое решение, соответствующее одному из колеров элементов здания (стен, перекрытий, элементов окон, ограждений). ● 1.4.2 Цветовое решение должно осуществляться в соответствии с разрешенными к использованию RAL: 9010, 150-5, 9001, 160-3, 160-5, 060 90 10, 070 90 10, 060 90 05, 1013, 840-2, 100 80 05, 110 80 10, 7032, 120 70 05, 840-1, 120-5, 1015, 310-1, 9002, 080 80 05, 095 80 10, 7044, 7038, 9018, 830-1, 240 80 05, 160 80 05, 160 70 05, 060 80 20, 040 80 10, 080 80 10, 070 80 20, 780-4, 080 80 20, 1001, 080 70 30, 085 70 20, 060 70 10, 050 70 20, 070 70 10, 1019, 050 60 10, 070 90 20, 1014, 1000, 070 80 20, 020 80 05, 7035, 180 80 05, 140 80 10, 130 70 10, 180 70 05, 1002, 070 70 30, 050 70 20, 340 70 05, 000 65 00, 040 70 10, 360 60 05, 060 60 20, 1011, 075 70 20, 1020, 075 60 20, 7004, 140 60 05, 7030, 060 60 05, 070 60 10, 040 50 20, 7048, 7037, 7001, 7034, 7033, 060 50 30, 070 50 20, 040 50 30, 1036, 7036, 7039, 060 50 05, 050 50 10, 8025, 8002, 030 40 30, 050 40 30, 7002, 7003, 7005, 7009, 7015, 8028.
		1.5 Кровля	<ul style="list-style-type: none"> ● 1.5.1 Цветовое решение должно осуществляться в соответствии с разрешенными к использованию RAL: 7045, 8028, 820-5, 7024, 8004, 3005, 9006, 8011, 3007, 7021. ● 1.5.2 Все элементы кровли, за исключением функциональных элементов эксплуатируемой кровли (озеленение, детские площадки, террасы и др.), должны выполняться в едином цветовом решении.
		1.6 Элементы входных групп	<ul style="list-style-type: none"> ● 1.6.1 Цветовое решение должно осуществляться в соответствии с разрешенными к использованию RAL: 9010, 150-5, 9001, 160-3, 160-5, 060 90 10, 070 90 10, 060 90 05, 1013, 840-2, 100 80 05, 110 80 10, 7032, 120 70 05, 840-1, 120-5, 1015, 310-1, 9002, 080 80 05, 095 80 10, 7044, 7038, 9018, 830-1, 240 80 05, 160 80 05, 160 70 05, 060 80 20, 040 80 10, 080 80 10, 070 80 20, 780-4, 080 80 20, 1001, 080 70 30, 085 70 20, 060 70 10, 050 70 20, 070 70 10, 1019, 050 60 10, 070 90 20, 1014, 1000, 070 80 20, 020 80 05, 7035, 180 80 05, 140 80 10, 130 70 10, 180 70 05, 1002, 070 70 30, 050 70 20, 340 70 05, 000 65 00, 040 70 10, 360 60 05, 060 60 20, 1011, 075 70 20, 1020, 075 60 20, 7004, 140 60 05, 7030, 060 60 05, 070 60 10, 040 50 20, 7048, 7037, 7001, 7034, 7033, 060 50 30, 070 50 20, 040 50 30, 1036, 7036, 7039, 060 50 05, 050 50 10, 8025, 8002, 030 40 30, 050 40 30, 7002, 7003, 7005, 7009, 7015, 8028. ● 1.6.2 Допускается использовать один из следующих акцентных оттенков RAL: 9010, 085 90 30, 080 80 40, 210 70 10, 050 70 30, 060 70 40, 070 70 40, 075 70 50, 3012, 280 70 10, 6033, 5014, 5024, 230 50 10, 050 60 40, 2003, 240-2, 160 60 20, 040 50 40, 030 50 30, 8001, 6010, 6011, 8023, 5000, 180 40 15, 6028, 8015. ● 1.6.3 При подборе материалов неоднородной текстуры (натуральных - кирпич, гранит и т. д. и имитирующих натуральные - композитные плиты и т.д.) допускается отклонение от перечня разрешенных RAL. В составе натуральных материалов должны отсутствовать дополнительные цветные пигменты. Колер материалов, имитирующих натуральные, должен совпадать с натуральным цветом этих материалов.

№	Параметр	Конструктивный элемент	Требования
		1.7 Ограждения	<ul style="list-style-type: none"> ● 1.7.1 В ограждениях балконов, лоджий, парапетов и прочих элементов здания предусмотреть цветное решение, соответствующее одному из колеров элементов здания (стен, элементов окон). ● 1.7.2 В ограждении земельного участка цветное решение должно осуществляться в соответствии с разрешенными к использованию RAL: 9010, 9001, 7032, 9006, 1019, 7004, 7005, 7024, 8028, 6003, 6020, 7016, 8017, 9005. ● 1.7.3 Для ограждений, выполненных из латуни или покрытых имитацией латуни, а также для ограждений, выполненных из кортена, допускается отклонение от перечня разрешенных RAL в пользу натурального цвета материала. ● 1.7.4 Цветовое решение ограждений, выполненных из стекла, должно осуществляться в нейтральных* и серых оттенках.** *Нейтральный оттенок стекла – это стекло с максимальной прозрачностью, без искажения цвета. **Серые оттенки стекла необходимо подобрать с учетом каталога производителя.
2	Требования к отделочным материалам фасадов зданий, строений и сооружений	2.1 Стены	<ul style="list-style-type: none"> ● 2.1.1 Один из материалов должен быть основным и использоваться на большей части площади фасада. ● 2.1.2 При применении системы навесного фасада не допускается использовать для панелей пропорции менее 1:2. В отделке фасадов не допускается применение материала с креплением на видимых кляммерах (открытые системы крепления). ● 2.1.3 Материалы с глянцевой поверхностью (за исключением стекла) должны применяться на меньшей части площади фасада. ● 2.1.4 Материалы, имитирующие натуральные, должны соответствовать им по фактуре. ● 2.1.5 Не допускается окраска поверхностей, облицованных натуральным камнем. ● 2.1.6 Не допускается использовать: пленку (в том числе самоклеящуюся), профилированный лист, асбестоцементный лист, металлический и пластиковый (виниловый) сайдинг, поликарбонат, ПВХ-панели (за исключением HPL-панелей с имитацией дерева, металла и бетона), крупные фракции штукатурки “фактурная шуба” и “короед”.
		2.2 Окна	<ul style="list-style-type: none"> ● 2.2.1 Не допускается облицовка откосов керамической плиткой, а также применение на откосах системы навесного фасада (за исключением системы с использованием панелей, имитирующих натуральные материалы). ● 2.2.2 Все элементы окон (за исключением стекла) должны выполняться в едином материале. Допускается применение разных материалов для разных по назначению групп проемов (окна жилых помещений, витрины коммерческих предприятий).
		2.3 Остекление	<ul style="list-style-type: none"> ● 2.3.1 Не допускается установка дверных заполнений с остеклением менее 70% полотна (за исключением дверных проемов к техническим помещениям). ● 2.3.2 При остеклении балконов и лоджий не допускается устройство глухих пластиковых полотен. ● 2.3.3 Не допускается использование тонированного в массе, а также непросматриваемого зеркального остекления.
		2.4 Цоколь	<ul style="list-style-type: none"> ● 2.4.1 Один из материалов должен быть основным и использоваться на большей части площади цоколя. ● 2.4.2 При применении системы навесного фасада не допускается использовать для панелей пропорции менее 1:2. В отделке цоколя не допускается применение материала с креплением на видимых кляммерах (открытые системы крепления). ● 2.4.5 Не допускается окраска поверхностей, облицованных натуральным камнем. ● 2.4.6 Для навесов и козырьков к приямкам не допускается использовать: профилированный лист, металлический и пластиковый (виниловый) сайдинг, поликарбонат (за исключением монолитного). ● 2.4.7 Не допускается устройство радиальных козырьков и навесов к приямкам.

№	Параметр	Конструктивный элемент	Требования
			<ul style="list-style-type: none"> ● 2.4.3 Материалы с глянцевой поверхностью (за исключением стекла) должны применяться на меньшей части площади цоколя. ● 2.4.4 Материалы, имитирующие натуральные, должны соответствовать им по фактуре.
		2.5 Кровля	<ul style="list-style-type: none"> ● 2.5.1 Не допускается использовать: асбестоцементный лист, пластиковый (виниловый) сайдинг, поликарбонат, ПВХ-панели, шифер, фанеру, вагонку.
		2.6 Элементы входных групп	<ul style="list-style-type: none"> ● 2.6.1 Для навесов и козырьков не допускается использовать: асбестоцементный лист, пластиковый (виниловый) сайдинг, поликарбонат, шифер, фанеру, вагонку, ПВХ-панели (за исключением HPL-панелей с имитацией дерева, металла и бетона), крупные фракции штукатурки “фактурная шуба” и “короед”. ● 2.6.2 Не допускается устройство радиальных козырьков и навесов. ● 2.6.3 Для лестниц, площадок, ступеней не допускается использовать: материалы с классом противоскольжения менее R12, резиновую плитку.
		2.7 Ограждения	<ul style="list-style-type: none"> ● 2.7.1 Для ограждений участка, а также балконов и парапетов не допускается использовать: профилированный лист, асбестоцементный лист, металлический и пластиковый (виниловый) сайдинг, поликарбонат, стекломгнезитовые листы, фанеру, вагонку. ● 2.7.2 Материалы, имитирующие натуральные, должны соответствовать им по фактуре.
3	Требования к размещению технического и инженерного оборудования на фасадах зданий, строений и сооружений		<ul style="list-style-type: none"> ● 3.1 Элементы систем кондиционирования (наружные блоки систем кондиционирования и вентиляции, отверстия для монтажа бризера), а также антенны должны: <ul style="list-style-type: none"> - размещаться упорядоченно, с привязкой к архитектурному решению фасада и единой композиционной (вертикальной, горизонтальной) системе осей; - размещаться с использованием стандартных конструкций крепления и с использованием маскирующих ограждений (решеток, жалюзи, корзин); - оснащаться кабель-каналами, скрытыми за фасадом или замаскированными в тон колера соответствующей плоскости фасада. ● 3.4 Размещение элементов систем кондиционирования не допускается: <ul style="list-style-type: none"> - в оконных и дверных проемах с выступанием за плоскость фасада; - над пешеходными тротуарами. ● 3.5 Маскирующие ограждения должны иметь окраску, соответствующую одному из колеров элементов здания (стен, перекрытий, элементов окон, цоколя). ● 3.6 Цветовое решение элементов системы наружного водоотведения (водосточные трубы, желоба) должно осуществляться в тон соответствующей плоскости стены.

№	Параметр	Конструктивный элемент	Требования
			<ul style="list-style-type: none"> ● 3.2 Для элементов систем кондиционирования необходимо предусматривать скрытое организованное водоотведение. ● 3.3 Размещение элементов систем кондиционирования допускается: <ul style="list-style-type: none"> - на кровле объекта (крышные кондиционеры с внутренними воздуховодными каналами); - в нижней части оконных проемов, в окнах подвального этажа без выхода за плоскость фасада; - в простенках между оконными и дверными проемами; - на всех фасадах, брандмауэрах; - на лоджиях и балконах.
4	Требования к подсветке фасадов зданий, строений и сооружений		<ul style="list-style-type: none"> ● 4.1 Входные группы жилой и общественной части должны иметь освещение. ● 4.2 Запрещается использовать в подсветке фасадов пиксельную, мигающую подсветку ● 4.3 Приборы архитектурной подсветки должны располагаться таким образом, чтобы их выходные отверстия экранировались светозащитными устройствами или не оказывались в центре поля зрения водителей и пешеходов в главных направлениях движения. ● 4.4 Подсветка осуществляется с цветовой температурой (Тц) в диапазоне 2000-2700 К. ● 4.5 Не допускается засветка окон жилых помещений, расположенных вблизи зданий, а также камер видеонаблюдения.

Таблица 2.2. Требования к внешнему облику фасадов объектов ВРИ 2.7, 3.2.1, 3.2.4, 3.4.1, 3.4.2, 3.4.3, 3.5.1, 3.5.2, относящихся к группе “Социальные”

№	Параметр	Конструктивный элемент	Требования
1	Требования к цветовым характеристикам зданий, строений и сооружений	1.1 Стены	<ul style="list-style-type: none"> ● 1.1.1 В цветовом решении облицовочных материалов объекта (за исключением площади остекления) разрешается использовать 1 оттенок в качестве основного цвета, не более двух - в качестве дополнительных цветов и не более трех - в качестве акцентных цветов. Основной оттенок должен быть использован на большей части площади фасада, дополнительные - суммарно на меньшей части. Акцентный оттенок (при наличии) должен вводиться для обоснованного выделения архитектурных элементов здания (декоративные элементы, выступающие импосты, фрагменты стен, элементы входных групп и т.д.). ● 1.1.2 Цветовое решение должно осуществляться в соответствии с разрешенными к использованию RAL: <ul style="list-style-type: none"> - основные оттенки - 9010, 150-5, 9001, 160-3, 160-5, 060 90 10, 070 90 10, 100 93 05, 085 93 05, 000 90 00, 110-1, 1013, 840-1, 840-2, 120-5, 100 80 05, 110 80 10, 1015, 310-1, 9002, 080 80 05, 095 80 10, 9018, 830-1, 040 80 10, 080 80 10, 070 80 20, 780-4; - дополнительные оттенки - 9010, 070 90 20, 1014, 1000, 070 80 20, 020 80 05, 180 80 05, 140 80 10, 130 70 10, 180 70 05, 1002, 070 70 30, 050 70 20, 260 80 10, 340 70 05, 000 65 00, 040 70 10, 360 60 05, 060 60 20, 1011, 075 70 20, 1020, 7004, 140 60 05, 7030, 7048, 7037, 240 60 05, 7001, 7034, 7033, 060 50 30, 050 50 30, 1036, 7036, 7039, 150 60 10, 7002, 100 50 05, 100 50 10, 040 50 20, 8002;
		1.2 Окна	<ul style="list-style-type: none"> ● 1.2.1 Цветовое решение должно осуществляться в соответствии с разрешенными к использованию RAL: 9010, 1002, 7010, 7011, 7024, 7026, 820-5, 7021, 8014, 9005. ● 1.2.2 Все элементы окон (за исключением стекла) должны выполняться в едином цветовом решении. Допускается применение отличающегося цвета для окон первого этажа здания.
		1.3 Остекление	<ul style="list-style-type: none"> ● 1.3.1 Не допускается использование цветного (тонируемого в массе), непросматриваемого зеркального остекления. ● 1.3.2 Цветовое решение должно осуществляться в нейтральных* и серых оттенках.** <p>*Нейтральный оттенок стекла – это стекло с максимальной прозрачностью, без искажения цвета. **Серые оттенки стекла необходимо подобрать с учетом каталога производителя.</p>

№	Параметр	Конструктивный элемент	Требования
		1.4 Цоколь	<ul style="list-style-type: none"> ● 1.4.1 Предусмотреть цветовое решение, соответствующее колеру стены, примыкающей к цоколю. ● 1.4.2 Цветовое решение должно осуществляться в соответствии с разрешенными к использованию RAL: 9010, 150-5, 9001, 160-3, 160-5, 060 90 10, 070 90 10, 100 93 05, 085 93 05, 000 90 00, 110-1, 1013, 840-1, 840-2, 120-5, 100 80 05, 110 80 10, 1015, 310-1, 9002, 080 80 05, 095 80 10, 9018, 830-1, 040 80 10, 080 80 10, 070 80 20, 780-4, 9010, 070 90 20, 1014, 1000, 070 80 20, 020 80 05, 180 80 05, 140 80 10, 130 70 10, 180 70 05, 1002, 070 70 30, 050 70 20, 260 80 10, 340 70 05, 000 65 00, 040 70 10, 360 60 05, 060 60 20, 1011, 075 70 20, 1020, 7004, 140 60 05, 7030, 7048, 7037, 240 60 05, 7001, 7034, 7033, 060 50 30, 050 50 30, 1036, 7036, 7039, 150 60 10, 7002, 100 50 05, 100 50 10, 040 50 20, 8002.
		1.5 Кровля	<ul style="list-style-type: none"> ● 1.5.1 Цветовое решение должно осуществляться в соответствии с разрешенными к использованию RAL: 7045, 8028, 820-5, 7024, 7021. ● 1.5.2 Все элементы кровли, за исключением функциональных элементов эксплуатируемой кровли (озеленение, детские площадки, террасы и др.), должны выполняться в едином цветовом решении.
		1.6 Элементы входных групп	<ul style="list-style-type: none"> ● 1.6.1 Цветовое решение должно осуществляться в соответствии с разрешенными к использованию RAL: 9010, 150-5, 9001, 160-3, 160-5, 060 90 10, 070 90 10, 100 93 05, 085 93 05, 000 90 00, 110-1, 1013, 840-1, 840-2, 120-5, 100 80 05, 110 80 10, 1015, 310-1, 9002, 080 80 05, 095 80 10, 9018, 830-1, 040 80 10, 080 80 10, 070 80 20, 780-4, 9010, 070 90 20, 1014, 1000, 070 80 20, 020 80 05, 180 80 05, 140 80 10, 130 70 10, 180 70 05, 1002, 070 70 30, 050 70 20, 260 80 10, 340 70 05, 000 65 00, 040 70 10, 360 60 05, 060 60 20, 1011, 075 70 20, 1020, 7004, 140 60 05, 7030, 7048, 7037, 240 60 05, 7001, 7034, 7033, 060 50 30, 050 50 30, 1036, 7036, 7039, 150 60 10, 7002, 100 50 05, 100 50 10, 040 50 20, 8002. ● 1.6.2 Допускается использовать один из следующих акцентных оттенков RAL: 9010, 085 90 30, 110 90 35, 100 90 40, 070 80 30, 080 80 40, 280 80 15, 290 80 15, 310 80 15, 040 80 20, 050 80 30, 070 80 40, 1034, 060 70 40, 050 70 30, 050 70 40, 020 80 20, 1018, 1028, 6027, 210 70 10, 230 70 20, 240 70 25, 5012, 280 70 20, 3015, 030 70 20, 3012, 2003, 2012, 050 60 40, 3022, 040 70 20, 320 70 15, 4009, 280 70 10, 310 60 15, 5024, 240-2, 6021,

№	Параметр	Конструктивный элемент	Требования	
			3014, 1032, 070 70 40, 020 70 10, 170 60 10, 160 60 20, 5014, 040 60 20, 050 60 20, 040 50 10, 060 50 20, 040 50 40, 030 50 30, 040 50 30, 8004, 4001, 5018, 5007, 180 50 15, 8001, 8025, 230 50 10, 8024.	
2	Требования к отделочным материалам фасадов зданий, строений и сооружений	1.7 Ограждения	<ul style="list-style-type: none"> ● 1.7.1 Цветовое решение ограждений элементов здания, парапетов, а также ограждений земельного участка должно осуществляться в соответствии с разрешенными к использованию RAL: 9010, 9001, 7032, 9006, 1019, 7004, 7005, 7024, 8028, 6003, 6020, 7016, 8017, 9005. ● 1.7.2 Для ограждений, выполненных из латуни или покрытых имитацией латуни, а также для ограждений, выполненных из кортена, допускается отклонение от перечня разрешенных RAL в пользу натурального цвета материала. 	<ul style="list-style-type: none"> ● 1.7.3 Цветовое решение ограждений, выполненных из стекла, должно осуществляться в нейтральных* и серых оттенках.** *Нейтральный оттенок стекла – это стекло с максимальной прозрачностью, без искажения цвета. **Серые оттенки стекла необходимо подобрать с учетом каталога производителя.
		2.1 Стены	<ul style="list-style-type: none"> ● 2.1.1 Один из материалов должен быть основным и использоваться на большей части площади фасада. ● 2.1.2 При применении системы навесного фасада не допускается использовать для панелей пропорции менее 1:2. В отделке фасадов не допускается применение материала с креплением на видимых кляммерах (открытые системы крепления). ● 2.1.3 Материалы с глянцевой поверхностью (за исключением стекла) должны применяться на меньшей части площади фасада. 	<ul style="list-style-type: none"> ● 2.1.4 Материалы, имитирующие натуральные, должны соответствовать им по фактуре. ● 2.1.5 Не допускается окраска поверхностей, облицованных натуральным камнем. ● 2.1.6 Не допускается использовать: пленку (в том числе самоклеящуюся), профилированный лист, асбестоцементный лист, металлический и пластиковый (виниловый) сайдинг, сотовый поликарбонат, ПВХ-панели (за исключением HPL-панелей с имитацией дерева, металла и бетона), крупные фракции штукатурки “фактурная шуба” и “короед”, глянцевые керамогранитные плиты.
		2.2 Окна	<ul style="list-style-type: none"> ● 2.2.1 Не допускается облицовка откосов керамической плиткой, а также применение на откосах системы навесного фасада (за исключением системы с использованием панелей, имитирующих натуральные материалы). 	<ul style="list-style-type: none"> ● 2.2.2 Все элементы окон (за исключением стекла) должны выполняться в едином материале.
		2.3 Остекление	<ul style="list-style-type: none"> ● 2.3.1 Не допускается установка дверных заполнений с остеклением менее 70% полотна (за исключением дверных проемов к техническим помещениям). 	<ul style="list-style-type: none"> ● 2.3.2 Не допускается использование тонированного в массе, а также непросматриваемого зеркального остекления.
		2.4 Цоколь	<ul style="list-style-type: none"> ● 2.4.1 Один из материалов должен быть основным и использоваться на большей части площади цоколя. ● 2.4.2 При применении системы навесного фасада не допускается использовать для панелей пропорции менее 1:2. В отделке цоколя не допускается применение материала с креплением на видимых кляммерах (открытые системы крепления). 	<ul style="list-style-type: none"> ● 2.4.7 Для навесов и козырьков к прямым, выходящим на второстепенные фасады, не допускается использовать: металлический и пластиковый (виниловый) сайдинг, поликарбонат (за исключением монолитного поликарбоната). ● 2.4.8 Не допускается устройство радиальных козырьков и навесов к прямым.

№	Параметр	Конструктивный элемент	Требования
			<ul style="list-style-type: none"> ● 2.4.3 Материалы с глянцевой поверхностью (за исключением стекла) должны применяться на меньшей части площади цоколя. ● 2.4.4 Материалы, имитирующие натуральные, должны соответствовать им по фактуре. ● 2.4.5 Не допускается окраска поверхностей, облицованных натуральным камнем. ● 2.4.6 Для навесов и козырьков к прямым, выходящим на главные фасады, не допускается использовать: профилированный лист, металлический и пластиковый (виниловый) сайдинг, поликарбонат (за исключением монолитного поликарбоната).
	Кровля	2.5	<ul style="list-style-type: none"> ● 2.5.1 Не допускается использовать: асбестоцементный лист, пластиковый (виниловый) сайдинг, сотовый или профилированный поликарбонат, ПВХ-панели, шифер, фанеру, вагонку.
	Элементы входных групп	2.6	<ul style="list-style-type: none"> ● 2.6.1 Для навесов и козырьков не допускается использовать: асбестоцементный лист, пластиковый (виниловый) сайдинг, поликарбонат (за исключением монолитного), шифер, фанеру, вагонку, ПВХ-панели (за исключением HPL-панелей с имитацией дерева, металла и бетона), крупные фракции штукатурки “фактурная шуба” и “короед”. ● 2.6.2 Материалы, имитирующие натуральные, должны соответствовать им по фактуре.
	Ограждения	2.7	<ul style="list-style-type: none"> ● 2.7.1 Для ограждений участка, а также балконов, парапетов и прочих элементов здания не допускается использовать: профилированный лист, асбестоцементный лист, металлический и пластиковый (виниловый) сайдинг, поликарбонат, фанеру, вагонку, стекломagnesитовые листы.
3	Требования к размещению технического и инженерного оборудования на фасадах зданий, строений и сооружений		<ul style="list-style-type: none"> ● 3.1 Элементы систем кондиционирования (наружные блоки систем кондиционирования и вентиляции, отверстия для монтажа бризера), а также антенны должны: <ul style="list-style-type: none"> - размещаться упорядоченно, с привязкой к архитектурному решению фасада и единой композиционной (вертикальной, горизонтальной) системе осей; ● 3.4 Размещение элементов систем кондиционирования не допускается: <ul style="list-style-type: none"> - на поверхности главных фасадов; - в оконных и дверных проемах с выступанием за плоскость фасада; - над пешеходными тротуарами.

№	Параметр	Конструктивный элемент	Требования
			<ul style="list-style-type: none"> - размещаться с использованием стандартных конструкций крепления и с использованием маскирующих ограждений (решеток, жалюзи, корзин); - оснащаться кабель-каналами, скрытыми за фасадом или замаскированными в тон колера соответствующей плоскости фасада. ● 3.2 Для элементов систем кондиционирования необходимо предусматривать скрытое организованное водоотведение. ● 3.3 Размещение элементов систем кондиционирования допускается: <ul style="list-style-type: none"> - на кровле объекта (крышные кондиционеры с внутренними воздуховодными каналами); - в нижней части оконных проемов, в окнах подвального этажа без выхода за плоскость фасада; - в простенках между оконными и дверными проемами; - на второстепенных фасадах, брандмауэрах; - в арочных проемах на высоте не менее 3,0 м от поверхности земли,
4	Требования к подсветке фасадов зданий, строений и сооружений		<ul style="list-style-type: none"> ● 4.1 Входные группы, эвакуационные выходы, указатели и информационные элементы должны иметь освещение. ● 4.2 Запрещается использовать в подсветке фасадов пиксельную, мигающую подсветку. ● 4.3 Приборы архитектурной подсветки должны располагаться таким образом, чтобы их выходные отверстия экранировались светозащитными устройствами или не оказывались в центре поля зрения водителей и пешеходов в главных направлениях движения. <ul style="list-style-type: none"> ● 3.5 Маскирующие ограждения должны иметь окраску, соответствующую одному из колеров элементов здания (стен, элементов окон). ● 3.6 Цветовое решение элементов системы наружного водоотведения (водосточные трубы, желоба) должно осуществляться в тон соответствующей плоскости стены. <ul style="list-style-type: none"> ● 4.4 Подсветка осуществляется с цветовой температурой (Тц) в диапазоне 2000-2700 К. ● 4.5 Не допускается засветка окон жилых помещений, расположенных вблизи зданий, а также камер видеонаблюдения.

Таблица 2.3. Требования к внешнему облику фасадов объектов ВРИ 3.6.1, 3.8.1, 3.9.3, 3.10.1, 4.1, 4.2, 4.3, 4.4, 4.5, 4.6, 4.7, 4.10, 5.1.2, 5.2.1, 6.12, 8.3, относящихся к группе “Общественные”

№	Параметр	Конструктивный элемент	Требования
1	Требования к цветовым характеристикам зданий, строений и сооружений	1.1 Стены	<ul style="list-style-type: none"> ● 1.1.1 В цветовом решении облицовочных материалов объекта (за исключением площади остекления) разрешается использовать 1 оттенок в качестве основного цвета, не более двух - в качестве дополнительных цветов и не более одного - в качестве акцентного цвета. Основной оттенок должен быть использован на большей части площади фасада, дополнительные - суммарно на меньшей части. Акцентный оттенок (при наличии) должен вводиться для обоснованного выделения архитектурных элементов здания (декоративные элементы, выступающие импосты, фрагменты стен, элементы входных групп и т.д.). ● 1.1.2 Цветовое решение должно осуществляться в соответствии с разрешенными к использованию RAL: <ul style="list-style-type: none"> - основные оттенки - 9010, 150-5, 9001, 160-3, 160-5, 060 90 10, 070 90 10, 060 90 05, 1013, 840-2, 100 80 05, 110 80 10, 7032, 120 70 05, 840-1, 120-5, 1015, 310-1, 9002, 080 80 05, 095 80 10, 7044, 7038, 9018, 830-1, 240 80 05, 160 80 05, 160 70 05, 060 80 20, 040 80 10, 080 80 10, 070 80 20, 780-4, 080 80 20, 1001, 080 70 30, 085 70 20, 060 70 10, 050 70 20, 070 70 10, 1019, 050 60 10; - дополнительные оттенки - 9010, 070 90 20, 1014, 1000, 070 80 20, 020 80 05, 180 80 05, 140 80 10, 130 70 10, 180 70 05, 050 70 20, 075 70 20, 340 70 05, 000 65 00, 040 70 10, 360 60 05, 060 60 20, 070 60 30, 7004, 140 60 05, 7030, 7048, 7037, 7001, 7034, 7033, 060 50 30, 050 50 20, 040 50 20, 060 60 05, 070 60 10, 120 60 05, 075 60 20, 070 50 20, 7006, 050 50 10, 7039, 100 50 05, 100 50 10, 090 50 20, 1036, 7036, 7002, 7003, 8025, 070 40 10, 7005, 7015, 7024, 8028; - акцентные оттенки - 9010, 1002, 070 70 30, 060 70 40, 050 70 30, 280 70 10, 1020, 040 50 30, 6011, 5014, 030 40 30, 8002, 050 40 30.
		1.2 Окна	<ul style="list-style-type: none"> ● 1.2.1 Цветовое решение должно осуществляться в соответствии с разрешенными к использованию RAL: 9010, 1002, 7010, 7011, 7024, 7026, 820-5, 7021, 8014, 9005. ● 1.2.2 Все элементы окон (за исключением стекла) должны выполняться в едином цветовом решении.

№	Параметр	Конструктивный элемент	Требования
		1.3 Остекление	<ul style="list-style-type: none"> ● 1.3.1 Не допускается использование цветного (тонируемого в массе), непросматриваемого зеркального остекления. ● 1.3.2 Цветовое решение должно осуществляться в нейтральных* и серых оттенках стекла.** <p>*Нейтральный оттенок стекла – это стекло с максимальной прозрачностью, без искажения цвета. **Серые оттенки стекла необходимо подобрать с учетом каталога производителя.</p>
		1.4 Цоколь	<ul style="list-style-type: none"> ● 1.4.1 Предусмотреть цветовое решение, соответствующее одному из колеров элементов здания (стен, перекрытий, элементов окон, ограждений). ● 1.4.2 Цветовое решение должно осуществляться в соответствии с разрешенными к использованию RAL: 9010, 150-5, 9001, 160-3, 160-5, 060 90 10, 070 90 10, 060 90 05, 1013, 840-2, 100 80 05, 110 80 10, 7032, 120 70 05, 840-1, 120-5, 1015, 310-1, 9002, 080 80 05, 095 80 10, 7044, 7038, 9018, 830-1, 240 80 05, 160 80 05, 160 70 05, 060 80 20, 040 80 10, 080 80 10, 070 80 20, 780-4, 080 80 20, 1001, 080 70 30, 085 70 20, 060 70 10, 050 70 20, 070 70 10, 1019, 050 60 10, 070 90 20, 1014, 1000, 070 80 20, 020 80 05, 180 80 05, 140 80 10, 130 70 10, 180 70 05, 050 70 20, 075 70 20, 340 70 05, 000 65 00, 040 70 10, 360 60 05, 060 60 20, 070 60 30, 7004, 140 60 05, 7030, 7048, 7037, 7001, 7034, 7033, 060 50 30, 050 50 20, 040 50 20, 060 60 05, 070 60 10, 120 60 05, 075 60 20, 070 50 20, 7006, 050 50 10, 7039, 100 50 05, 100 50 10, 090 50 20, 1036, 7036, 7002, 7003, 8025, 070 40 10, 7005, 7015, 7024, 8028. <ul style="list-style-type: none"> ● 1.4.3 При подборе материалов неоднородной текстуры (натуральных - кирпич, гранит и т.д., и имитирующих натуральные - композитные плиты и т.д.) допускается отклонение от перечня разрешенных RAL. В составе натуральных материалов должны отсутствовать дополнительные цветные пигменты. Колер материалов, имитирующих натуральные, должен совпадать с натуральным цветом этих материалов. ● 1.4.4 При создании архитектурных решений необходимо выполнять стыковку наружных стеновых панелей в тон их отделки. Цветовое решение нащельников на стыках поверхностей должно осуществляться в соответствии с колером отделки этих поверхностей.
		1.5 Кровля	<ul style="list-style-type: none"> ● 1.5.1 Цветовое решение должно осуществляться в соответствии с разрешенными к использованию RAL: 7045, 820-5, 7024, 8028, 8011, 7021. ● 1.5.2 Все элементы кровли, за исключением функциональных элементов эксплуатируемой кровли (озеленение, детские площадки, террасы и др.), должны выполняться в едином цветовом решении.
		1.6 Элементы входных групп	<ul style="list-style-type: none"> ● 1.6.1. Цветовое решение должно осуществляться в соответствии с разрешенными к использованию RAL: 9010, 150-5, 9001, 160-3, 160-5, 060 90 10, 070 90 10, 060 90 05, 1013, 840-2, 100 80 05, 110 80 10, 7032, 120 70 05, 840-1, 120-5, 1015, 310-1, 9002, 080 80 05, 095 80 10, 7044, 7038, 9018, 830-1, 240 80 05, 160 80 05, 160 70 05, 060 80 20, 040 80 10, 080 80 10, 070 80 20, 780-4, 080 80 20, 1001, 080 70 30, 085 70 20, 060 70 10, 050 70 20, 070 70 10, 1019, 050 60 10, 070 90 20, 1014, 1000, 070 80 20, 020 80 05, 180 80 05, 140 80 10, 130 70 10, 180 70 05, 050 70 20, 075 70 20, 340 70 05, 000 65 00, 040 70 10, 360 60 05, 060 60 20, 070 ● 1.6.2 При подборе материалов неоднородной текстуры (натуральных - кирпич, гранит, и имитирующих натуральные - композитные плиты и т.д.) допускается отклонение от перечня разрешенных RAL. В составе натуральных материалов должны отсутствовать дополнительные цветные пигменты. Колер материалов, имитирующих натуральные, должен совпадать с натуральным цветом этих материалов.

№	Параметр	Конструктивный элемент	Требования
			<p>60 30, 7004, 140 60 05, 7030, 7048, 7037, 7001, 7034, 7033, 060 50 30, 050 50 20, 040 50 20, 060 60 05, 070 60 10, 120 60 05, 075 60 20, 070 50 20, 7006, 050 50 10, 7039, 100 50 05, 100 50 10, 090 50 20, 1036, 7036, 7002, 7003, 8025, 070 40 10, 7005, 7015, 7024, 8028.</p>
2	Требования к отделочным материалам фасадов зданий, строений и сооружений	<p>1.7 Ограждения</p> <p>2.1 Стены</p> <p>2.2 Окна</p>	<p>1.7.1 В ограждениях балконов, парапетов и прочих элементов здания предусмотреть цветовое решение, соответствующее одному из колеров элементов здания (стен, элементов окон).</p> <p>1.7.2 В ограждении земельного участка цветовое решение должно осуществляться в соответствии с разрешенными к использованию RAL: 9010, 9001, 7032, 9006, 1019, 7004, 7005, 7024, 8028, 6003, 6020, 7016, 8017, 9005.</p> <p>1.7.3 Для ограждений, выполненных из латуни или покрытых имитацией латуни, а также для ограждений, выполненных из кортена, допускается отклонение от перечня разрешенных RAL в пользу натурального цвета материала.</p> <p>1.7.4 Цветовое решение ограждений, выполненных из стекла, должно осуществляться в нейтральных* и серых оттенках.** *Нейтральный оттенок стекла – это стекло с максимальной прозрачностью, без искажения цвета. **Серые оттенки стекла необходимо подобрать с учетом каталога производителя.</p> <p>2.1.1 Один из материалов должен быть основным и использоваться на большей части площади фасада.</p> <p>2.1.2 При применении системы навесного фасада не допускается использовать для панелей пропорции менее 1:2. В отделке фасадов не допускается применение материала с креплением на видимых кляммерах (открытые системы крепления).</p> <p>2.1.3 Материалы с глянцевой поверхностью (за исключением стекла) должны применяться на меньшей части площади фасада.</p> <p>2.1.4 Материалы, имитирующие натуральные, должны соответствовать им по фактуре.</p> <p>2.1.5 Не допускается окраска поверхностей, облицованных натуральным камнем.</p> <p>2.1.6 Допускается использовать отличающиеся друг от друга решения для главных и второстепенных фасадов. Решения главного фасада должны дублироваться на второстепенных на глубину не менее 10 метров от грани их стыковки. Основной цвет второстепенного фасада должен соответствовать основному цвету главного фасада.</p> <p>2.1.7 Не допускается использовать: пленку (в том числе самоклеящуюся), профилированный лист, асбестоцементный лист, металлический и пластиковый (виниловый) сайдинг, сотовый поликарбонат, ПВХ-панели (за исключением HPL-панелей с имитацией дерева, металла и бетона), крупные фракции штукатурки “фактурная шуба” и “короед”, глянцевые керамогранитные плиты.</p> <p>2.2.1 Не допускается облицовка откосов керамической плиткой, а также применение на откосах системы навесного фасада (за исключением системы с использованием панелей, имитирующих натуральные материалы).</p> <p>2.2.2 Все элементы окон (за исключением стекла) должны выполняться в едином материале.</p>

№	Параметр	Конструктивный элемент	Требования
		2.3 Остекление	<ul style="list-style-type: none"> ● 2.3.1 Не допускается установка дверных заполнений с остеклением менее 70% полотна (за исключением дверных проемов к техническим помещениям). ● 2.3.2 Не допускается использование тонированного в массе, а также непросматриваемого зеркального остекления.
		2.4 Цоколь	<ul style="list-style-type: none"> ● 2.4.1 Один из материалов должен быть основным и использоваться на большей части площади цоколя. ● 2.4.2 При применении системы навесного фасада не допускается использовать для панелей пропорции менее 1:2. В отделке цоколя не допускается применение материала с креплением на видимых кляммерах (открытые системы крепления). ● 2.4.3 Материалы с глянцевой поверхностью (за исключением стекла) должны применяться на меньшей части площади цоколя. ● 2.4.4 Материалы, имитирующие натуральные, должны соответствовать им по фактуре. ● 2.4.5 Не допускается окраска поверхностей, облицованных натуральным камнем. ● 2.4.6 Для навесов и козырьков к прямым, выходящим на главные фасады, не допускается использовать: профилированный лист, металлический и пластиковый (виниловый) сайдинг, поликарбонат (за исключением монолитного поликарбоната). ● 2.4.7 Для навесов и козырьков к прямым, выходящим на второстепенные фасады, не допускается использовать: металлический и пластиковый (виниловый) сайдинг, поликарбонат (за исключением монолитного поликарбоната). ● 2.4.8 Не допускается устройство радиальных козырьков и навесов к прямым. ● 2.4.9 Не допускается использовать: пленку (в том числе самоклеящуюся), профилированный лист, асбестоцементный лист, металлический и пластиковый (виниловый) сайдинг, сотовый поликарбонат, ПВХ-панели (за исключением HPL-панелей с имитацией дерева, металла и бетона), крупные фракции штукатурки “фактурная шуба” и “короед”, глянцевые керамогранитные плиты.
		2.5 Кровля	<ul style="list-style-type: none"> ● 2.5.1 Не допускается использовать: асбестоцементный лист, пластиковый (виниловый) сайдинг, сотовый или профилированный поликарбонат, ПВХ-панели, шифер, фанеру, вагонку.
		2.6 Элементы входных групп	<ul style="list-style-type: none"> ● 2.6.1 Для навесов и козырьков не допускается использовать: асбестоцементный лист, пластиковый (виниловый) сайдинг, поликарбонат, шифер, фанеру, вагонку, ПВХ-панели (за исключением HPL-панелей с имитацией дерева), крупные фракции штукатурки “фактурная шуба” и “короед”. ● 2.6.2 Материалы, имитирующие натуральные, должны соответствовать им по фактуре. ● 2.6.3 Не допускается устройство радиальных козырьков и навесов. ● 2.6.4 Для лестниц, площадок, ступеней не допускается использовать: материалы с классом противоскольжения менее R12, резиновую плитку. ● 2.6.5 Не допускается окраска поверхностей, облицованных натуральным камнем. ● 2.6.6 Необходимо предусматривать придверные грязезащитные системы.

№	Параметр	Конструктивный элемент	Требования
		2.7 Ограждения	<ul style="list-style-type: none"> ● 2.7.1 Для ограждений участка, а также балконов и парапетов не допускается использовать: профилированный лист, асбестоцементный лист, металлический и пластиковый (виниловый) сайдинг, поликарбонат, фанеру, вагонку, стекломagneзитовые листы.
3	Требования к размещению технического и инженерного оборудования на фасадах зданий, строений и сооружений		<ul style="list-style-type: none"> ● 3.1 Элементы систем кондиционирования (наружные блоки систем кондиционирования и вентиляции, отверстия для монтажа бризера), а также антенны должны: <ul style="list-style-type: none"> - размещаться упорядоченно, с привязкой к архитектурному решению фасада и единой композиционной (вертикальной, горизонтальной) системе осей; - размещаться с использованием стандартных конструкций крепления и с использованием маскирующих ограждений (решеток, жалюзи, корзин); - оснащаться кабель-каналами, скрытыми за фасадом или замаскированными в тон колера соответствующей плоскости фасада. ● 3.2 Для элементов систем кондиционирования необходимо предусматривать скрытое организованное водоотведение. ● 3.3 Размещение элементов систем кондиционирования допускается: <ul style="list-style-type: none"> - на кровле объекта (крышные кондиционеры с внутренними воздуховодными каналами); - в нижней части оконных проемов, в окнах подвального этажа без выхода за плоскость фасада; - в простенках между оконными и дверными проемами; - на второстепенных фасадах, брандмауэрах; - в арочных проемах на высоте не менее 3,0 м от поверхности земли, ● 3.4 Размещение элементов систем кондиционирования не допускается: <ul style="list-style-type: none"> - на поверхности главных фасадов; - в оконных и дверных проемах с выступанием за плоскость фасада; - над пешеходными тротуарами. ● 3.5 Маскирующие ограждения должны иметь окраску, соответствующую одному из колеров элементов здания (стен, перекрытий, элементов окон, цоколя). ● 3.6 Цветовое решение элементов системы наружного водоотведения (водосточные трубы, желоба) должно осуществляться в тон соответствующей плоскости стены.
4	Требования к подсветке фасадов зданий, строений и сооружений		<ul style="list-style-type: none"> ● 4.1 Входные группы должны иметь освещение. ● 4.2 Запрещается использовать в подсветке фасадов пиксельную, мигающую подсветку. ● 4.3 Приборы архитектурной подсветки должны располагаться таким образом, чтобы их выходные отверстия экранировались светозащитными устройствами или не оказывались в ● 4.4 Подсветка осуществляется с цветовой температурой (Тц) в диапазоне 2000-2700 К. ● 4.5 Не допускается засветка окон жилых помещений, расположенных вблизи зданий, а также камер видеонаблюдения.

№	Параметр	Конструктивный элемент	Требования
			центре поля зрения водителей и пешеходов в главных направлениях движения.

Таблица 2.4. Требования к внешнему облику фасадов объектов ВРИ 2.1, 2.2, относящихся к группе “Индивидуальные жилые”

№	Параметр	Конструктивный элемент	Требования
1	Требования к цветовым характеристикам зданий, строений и сооружений	1.1 Стены	<ul style="list-style-type: none"> ● 1.1.1 В цветовом решении облицовочных материалов объекта (за исключением площади остекления) разрешается использовать 1 оттенок в качестве основного цвета и не более двух - в качестве дополнительных цветов. Основной оттенок должен быть использован на большей части площади фасада, дополнительные - суммарно на меньшей части. ● 1.1.2 Цветовое решение должно осуществляться в соответствии с разрешенными к использованию RAL: <ul style="list-style-type: none"> - основные оттенки - 9010, 150-5, 9001, 160-3, 160-5, 060 90 10, 070 90 10, 060 09 05, 1013, 840-2, 100 80 05, 110 80 05, 110 80 10, 7032, 120 70 05, 840-1, 120-5, 1015, 310-1, 9002, 080 80 05, 095 80 10, 7044, 7038, 9018, 830-1, 240 80 05, 160 80 05, 160 70 05, 060 80 20, 040 80 10, 080 80 10, 070 80 20, 780-4, 080 80 20, 1001, 080 70 30, 085 70 20, 060 70 10, 050 70 20, 070 70 10, 1019, 050 60 10; - дополнительные оттенки - 9010, 070 90 20, 1014, 1000, 070 80 20, 020 80 05, 7035, 180 80 05, 140 80 10, 130 70 10, 180 70 05, 1002, 070 70 30, 050 70 20, 340 70 05, 000 65 00, 040 70 10, 360 60 05, 060 60 20, 1011, 075 70 20, 1020, 075 60 20, 7004, 140 60 05, 7030, 060 60 05, 070 60 10, 040 50 20, 7048, 7037, 7001, 7034, 7033, 060 50 30, 070 50 20, 040 50 30, 1036, 7036, 7039, 060 50 05, 050 50 10, 8025, 8002, 030 40 30, 050 40 30, 7002, 7003, 7005, 7009, 7015, 8028.
		1.2 Окна	<ul style="list-style-type: none"> ● 1.2.1 Цветовое решение должно осуществляться в соответствии с разрешенными к использованию RAL: 9010, 1002, 7010, 7011, 7024, 7026, 820-5, 7021, 8014, 9005. ● 1.2.2 Все элементы окон (за исключением стекла) должны выполняться в едином цветовом решении.
		1.3 Остекление	<ul style="list-style-type: none"> ● 1.3.1 Не допускается использование цветного (тонируемого в массе), непросматриваемого зеркального остекления. ● 1.3.2 Цветовое решение должно осуществляться в нейтральных* и серых оттенках стекла.** <p>*Нейтральный оттенок стекла – это стекло с максимальной прозрачностью, без искажения цвета. **Серые оттенки стекла необходимо подобрать с учетом каталога производителя.</p>

№	Параметр	Конструктивный элемент	Требования
		1.4 Цоколь	<ul style="list-style-type: none"> ● 1.4.1 Предусмотреть цветовой решение, соответствующее одному из колеров элементов здания (стен, элементов окон, ограждений). ● 1.4.2 Цветовое решение должно осуществляться в соответствии с разрешенными к использованию RAL: 9010, 150-5, 9001, 160-3, 160-5, 060 90 10, 070 90 10, 060 09 05, 1013, 840-2, 100 80 05, 110 80 05, 110 80 10, 7032, 120 70 05, 840-1, 120-5, 1015, 310-1, 9002, 080 80 05, 095 80 10, 7044, 7038, 9018, 830-1, 240 80 05, 160 80 05, 160 70 05, 060 80 20, 040 80 10, 080 80 10, 070 80 20, 780-4, 080 80 20, 1001, 080 70 30, 085 70 20, 060 70 10, 050 70 20, 070 70 10, 1019, 050 60 10, 070 90 20, 1014, 1000, 070 80 20, 020 80 05, 7035, 180 80 05, 140 80 10, 130 70 10, 180 70 05, 1002, 070 70 30, 050 70 20, 340 70 05, 000 65 00, 040 70 10, 360 60 05, 060 60 20, 1011, 075 70 20, 1020, 075 60 20, 7004, 140 60 05, 7030, 060 60 05, 070 60 10, 040 50 20, 7048, 7037, 7001, 7034, 7033, 060 50 30, 070 50 20, 040 50 30, 1036, 7036, 7039, 060 50 05, 050 50 10, 8025, 8002, 030 40 30, 050 40 30, 7002, 7003, 7005, 7009, 7015, 8028.
		1.5 Кровля	<ul style="list-style-type: none"> ● 1.5.1 Цветовое решение должно осуществляться в соответствии с разрешенными к использованию RAL: 7045, 8028, 820-5, 7024, 8004, 3005, 9006, 8011, 3007, 7021. ● 1.5.2 Все элементы кровли должны выполняться в едином цветовом решении.
		1.6 Элементы входных групп	<ul style="list-style-type: none"> ● 1.6.1 Цветовое решение должно осуществляться в соответствии с разрешенными к использованию RAL: 9010, 150-5, 9001, 160-3, 160-5, 060 90 10, 070 90 10, 060 09 05, 1013, 840-2, 100 80 05, 110 80 05, 110 80 10, 7032, 120 70 05, 840-1, 120-5, 1015, 310-1, 9002, 080 80 05, 095 80 10, 7044, 7038, 9018, 830-1, 240 80 05, 160 80 05, 160 70 05, 060 80 20, 040 80 10, 080 80 10, 070 80 20, 780-4, 080 80 20, 1001, 080 70 30, 085 70 20, 060 70 10, 050 70 20, 070 70 10, 1019, 050 60 10, 070 90 20, 1014, 1000, 070 80 20, 020 80 05, 7035, 180 80 05, 140 80 10, 130 70 10, 180 70 05, 1002, 070 70 30, 050 70 20, 340 70 05, 000 65 00, 040 70 10, 360 60 05, 060 60 20, 1011, 075 70 20, 1020, 075 60 20, 7004, 140 60 05, 7030, 060 60 05, 070 60 10, 040 50 20, 7048, 7037, 7001, 7034, 7033, 060 50 30, 070 50 20, 040 50 30, 1036, 7036, 7039, 060 50 05, 050 50 10, 8025, 8002, 030 40 30, 050 40 30, 7002, 7003, 7005, 7009, 7015, 8028. ● 1.6.2 При подборе материалов неоднородной текстуры (натуральных - кирпич, гранит и т. д. и имитирующих натуральные - композитные плиты и т.д.) допускается отклонение от перечня разрешенных RAL. В составе натуральных материалов должны отсутствовать дополнительные цветные пигменты. Колер материалов, имитирующих натуральные, должен совпадать с натуральным цветом этих материалов.

№	Параметр	Конструктивный элемент	Требования
		1.7 Ограждения	<ul style="list-style-type: none"> ● 1.7.1 В ограждениях балконов, лоджий, парапетов и прочих элементов здания предусмотреть цветное решение, соответствующее одному из колеров элементов здания (стен, элементов окон). ● 1.7.2 В ограждении земельного участка цветное решение должно осуществляться в соответствии с разрешенными к использованию RAL: 9010, 9001, 7032, 9006, 1019, 7004, 7005, 7024, 8028, 6003, 6020, 7016, 8017, 9005. ● 1.7.3 Для ограждений, выполненных из латуни или покрытых имитацией латуни, а также для ограждений, выполненных из кортена, допускается отклонение от перечня разрешенных RAL в пользу натурального цвета материала. ● 1.7.4 Цветовое решение ограждений, выполненных из стекла, должно осуществляться в нейтральных* и серых оттенках.** *Нейтральный оттенок стекла – это стекло с максимальной прозрачностью, без искажения цвета. **Серые оттенки стекла необходимо подобрать с учетом каталога производителя.
2	Требования к отделочным материалам фасадов зданий, строений и сооружений	2.1 Стены	<ul style="list-style-type: none"> ● 2.1.1 Один из материалов должен быть основным и использоваться на большей части площади фасада. ● 2.1.2 При применении системы навесного фасада не допускается использовать для панелей пропорции менее 1:2. В отделке фасадов не допускается применение материала с креплением на видимых кляммерах (открытые системы крепления). ● 2.1.3 Материалы с глянцевой поверхностью (за исключением стекла) должны применяться на меньшей части площади фасада. ● 2.1.4 Материалы, имитирующие натуральные, должны соответствовать им по фактуре. ● 2.1.5 Не допускается окраска поверхностей, облицованных натуральным камнем. ● 2.1.6 Не допускается использовать: пленку (в том числе самоклеящуюся), профилированный лист, асбестоцементный лист, металлический и пластиковый (виниловый) сайдинг, поликарбонат, ПВХ-панели (за исключением HPL-панелей с имитацией дерева, металла и бетона), крупные фракции штукатурки “фактурная шуба” и “короед”.
		2.2 Окна	<ul style="list-style-type: none"> ● 2.2.1 Не допускается облицовка откосов керамической плиткой, а также применение на откосах системы навесного фасада (за исключением системы с использованием панелей, имитирующих натуральные материалы). ● 2.2.2 Все элементы окон (рамы, импосты) должны выполняться в едином материале.
		2.3 Остекление	<ul style="list-style-type: none"> ● 2.3.1 Не допускается использование тонированного в массе, а также непросматриваемого зеркального остекления.
		2.4 Цоколь	<ul style="list-style-type: none"> ● 2.4.1 Один из материалов должен быть основным и использоваться на большей части площади цоколя. ● 2.4.2 При применении системы навесного фасада не допускается использовать для панелей пропорции менее 1:2. В отделке цоколя не допускается применение материала с креплением на видимых кляммерах (открытые системы крепления). ● 2.4.3 Материалы с глянцевой поверхностью (за исключением стекла) должны применяться на меньшей части площади цоколя. ● 2.4.4 Материалы, имитирующие натуральные, должны соответствовать им по фактуре. ● 2.4.5 Не допускается окраска поверхностей, облицованных натуральным камнем. ● 2.4.6 Не допускается использовать: пленку (в том числе самоклеящуюся), профилированный лист, асбестоцементный лист, металлический и пластиковый (виниловый) сайдинг, поликарбонат, ПВХ-панели (за исключением HPL-панелей с имитацией дерева, металла и бетона), крупные фракции штукатурки “фактурная шуба” и “короед”.

№	Параметр	Конструктивный элемент	Требования
		2.5 Кровля	<ul style="list-style-type: none"> 2.5.1 Не допускается использовать: асбестоцементный лист, пластиковый (виниловый) сайдинг, сотовый или профилированный поликарбонат, ПВХ-панели, шифер, фанеру, вагонку.
		2.6 Элементы входных групп	<ul style="list-style-type: none"> 2.6.1 Для навесов и козырьков не допускается использовать: асбестоцементный лист, пластиковый (виниловый) сайдинг, поликарбонат, шифер, фанеру, вагонку, ПВХ-панели (за исключением HPL-панелей с имитацией дерева, металла и бетона), крупные фракции штукатурки “фактурная шуба” и “короед”. 2.6.2 Материалы, имитирующие натуральные, должны соответствовать им по фактуре. 2.6.3 Не допускается устройство радиальных козырьков и навесов. 2.6.4 Для лестниц, площадок, ступеней не допускается использовать: материалы с классом противоскольжения менее R11, резиновую плитку. 2.6.5 Материалы, имитирующие натуральные, должны соответствовать им по фактуре. 2.6.6 Не допускается окраска поверхностей, облицованных натуральным камнем. 2.6.7 Необходимо предусматривать придверные грязезащитные системы.
		2.7 Ограждения	<ul style="list-style-type: none"> 2.7.1 Для ограждений участка, а также балконов и парапетов не допускается использовать: профилированный лист, асбестоцементный лист, металлический и пластиковый (виниловый) сайдинг, поликарбонат, стекломгнезитовые листы, фанеру, вагонку. 2.7.2 Материалы, имитирующие натуральные, должны соответствовать им по фактуре
3	Требования к размещению технического и инженерного оборудования на фасадах зданий, строений и сооружений		<ul style="list-style-type: none"> 3.1 Элементы систем кондиционирования (наружные блоки систем кондиционирования и вентиляции, отверстия для монтажа бризера), а также антенны должны: <ul style="list-style-type: none"> - размещаться упорядоченно, с привязкой к архитектурному решению фасада и единой композиционной (вертикальной, горизонтальной) системе осей; - размещаться с использованием стандартных конструкций крепления и с использованием маскирующих ограждений (решеток, жалюзи, корзин); - оснащаться кабель-каналами, скрытыми за фасадом или замаскированными в тон колера соответствующей плоскости фасада. 3.2 Размещение элементов систем кондиционирования допускается: <ul style="list-style-type: none"> - на кровле объекта (крышные кондиционеры с внутренними воздуховодными каналами); 3.3 Размещение элементов систем кондиционирования не допускается: <ul style="list-style-type: none"> - на поверхности главных фасадов; - в оконных и дверных проемах с выступанием за плоскость фасада; - над пешеходными тротуарами. 3.4 Маскирующие ограждения должны иметь окраску, соответствующую одному из колеров элементов здания (стен, элементов окон, цоколя). 3.5 Цветовое решение элементов системы наружного водоотведения (водосточные трубы, желоба) должно осуществляться в соответствии с одним из колеров элементов здания (стен, кровли).

№	Параметр	Конструктивный элемент	Требования
			<ul style="list-style-type: none"> - в нижней части оконных проемов, в окнах подвального этажа без выхода за плоскость фасада; - в простенках между оконными и дверными проемами; - на балконах.
4	Требования к подсветке фасадов зданий, строений и сооружений		<ul style="list-style-type: none"> ● 4.1 Входные группы должны иметь освещение. ● 4.2 Запрещается использовать в подсветке фасадов пиксельную, мигающую подсветку. ● 4.3 Приборы архитектурной подсветки должны располагаться таким образом, чтобы их выходные отверстия экранировались светозащитными устройствами или не оказывались в центре поля зрения водителей и пешеходов в главных направлениях движения. ● 4.4 Подсветка осуществляется с цветовой температурой (Тц) в диапазоне 2000-2700 К. ● 4.5 Не допускается засветка окон жилых помещений, расположенных вблизи зданий, а также камер видеонаблюдения.

Таблица 2.5. Требования к внешнему облику фасадов объектов ВРИ 2.7.1, 3.1.1, 3.1.2, 3.2.2, 3.2.3, 3.3, 3.10.2, 4.9.1.2, 4.9.1.3, 4.9.1.4, 6.9, относящихся к группе “Обслуживающие”

№	Параметр	Конструктивный элемент	Требования
1	Требования к цветовым характеристикам зданий, строений и сооружений	1.1 Стены	<ul style="list-style-type: none"> ● 1.1.1 В цветовом решении облицовочных материалов объекта (за исключением площади остекления) разрешается использовать 1 оттенок в качестве основного цвета и не более двух - в качестве дополнительных цветов. Основной оттенок должен быть использован на большей части площади фасада, дополнительные - суммарно на меньшей части. ● 1.1.2 Цветовое решение должно осуществляться в соответствии с разрешенными к использованию RAL: <ul style="list-style-type: none"> - основные оттенки - 9010, 150-5, 9001, 160-3, 160-5, 060 90 10, 070 90 10, 060 90 05, 1013, 840-2, 100 80 05, 110 80 10, 120 70 05, 840-1, 120-5, 1015, 310-1, 9002, 080 80 05, 095 80 10, 7044, 7038, 9018, 830-1, 240 80 05, 160 70 05, 060 80 20, 040 80 10, 080 80 10, 070 80 20, 780-4, 080 80 20, 1001, 085 70 20, 060 70 10, 070 70 10, 1019, 050 60 10; - дополнительные оттенки - 9010, 070 90 20, 1014, 1000, 070 80 20, 020 80 05, 180 80 05, 140 80 10, 130 70 10, 180 70 05, 050 70 20, 075 70 20, 340 70 05, 000 65 00, 040 70 10, 360 60 05, 060 60 20, 070 60 30, 7004, 140 60 05, 7030, 7048, 7037, 7001, 7034, 7033, 060 50 30, 050 50 20, 040 50 20, 060 60 05, 070 60 10, 120 60 05, 075 60 20, 070 50 20, 7006, 050 50 10, 7039, 100 50 05, 100 50 10, 090 50 20, 1036, 7036, 7002, 7003, 8025, 070 40 10, 7005, 7015, 7024, 8028.
		1.2 Окна	<ul style="list-style-type: none"> ● 1.2.1 Цветовое решение должно осуществляться в соответствии с разрешенными к использованию RAL: 9010, 1002, 7010, 7011, 7024, 7026, 820-5, 7021, 8014, 9005. ● 1.2.2 Все элементы окон (за исключением стекла) должны выполняться в едином цветовом решении.
		1.3 Остекление	<ul style="list-style-type: none"> ● 1.3.1 Не допускается использование цветного (тонируемого в массе), непросматриваемого зеркального остекления. ● 1.3.2 Цветовое решение должно осуществляться в нейтральных* и серых оттенках стекла.** <p>*Нейтральный оттенок стекла – это стекло с максимальной прозрачностью, без искажения цвета. **Серые оттенки стекла необходимо подобрать с учетом каталога производителя.</p>
		1.4 Цоколь	<ul style="list-style-type: none"> ● 1.4.1 Предусмотреть цветовое решение, соответствующее колеру стены, примыкающей к цоколю. ● 1.4.2 Цветовое решение должно осуществляться в соответствии с разрешенными к использованию RAL: 9010, 150-5, ● 1.4.3 При подборе материалов неоднородной текстуры (натуральных - кирпич, гранит и т. д. и имитирующих натуральные - композитные плиты и т.д.) допускается отклонение от перечня разрешенных

№	Параметр	Конструктивный элемент	Требования
			<p>9001, 160-3, 160-5, 060 90 10, 070 90 10, 060 90 05, 1013, 840-2, 100 80 05, 110 80 10, 120 70 05, 840-1, 120-5, 1015, 310-1, 9002, 080 80 05, 095 80 10, 7044, 7038, 9018, 830-1, 240 80 05, 160 70 05, 060 80 20, 040 80 10, 080 80 10, 070 80 20, 780-4, 080 80 20, 1001, 085 70 20, 060 70 10, 070 70 10, 1019, 050 60 10, 070 90 20, 1014, 1000, 070 80 20, 020 80 05, 180 80 05, 140 80 10, 130 70 10, 180 70 05, 050 70 20, 075 70 20, 340 70 05, 000 65 00, 040 70 10, 360 60 05, 060 60 20, 070 60 30, 7004, 140 60 05, 7030, 7048, 7037, 7001, 7034, 7033, 060 50 30, 050 50 20, 040 50 20, 060 60 05, 070 60 10, 120 60 05, 075 60 20, 070 50 20, 7006, 050 50 10, 7039, 100 50 05, 100 50 10, 090 50 20, 1036, 7036, 7002, 7003, 8025, 070 40 10, 7005, 7015, 7024, 8028.</p>
		1.5 Кровля	<ul style="list-style-type: none"> ● 1.5.1 Цветовое решение должно осуществляться в соответствии с разрешенными к использованию RAL: 7045, 820-5, 7024, 8028, 8011, 7021. ● 1.5.2 Все элементы кровли, за исключением функциональных элементов эксплуатируемой кровли (озеленение, детские площадки, террасы и др.), должны выполняться в едином цветовом решении.
		1.6 Элементы входных групп	<ul style="list-style-type: none"> ● 1.6.1. Цветовое решение должно осуществляться в соответствии с разрешенными к использованию RAL: 9010, 150-5, 9001, 160-3, 160-5, 060 90 10, 070 90 10, 060 90 05, 1013, 840-2, 100 80 05, 110 80 10, 120 70 05, 840-1, 120-5, 1015, 310-1, 9002, 080 80 05, 095 80 10, 7044, 7038, 9018, 830-1, 240 80 05, 160 70 05, 060 80 20, 040 80 10, 080 80 10, 070 80 20, 780-4, 080 80 20, 1001, 085 70 20, 060 70 10, 070 70 10, 1019, 050 60 10, 070 90 20, 1014, 1000, 070 80 20, 020 80 05, 180 80 05, 140 80 10, 130 70 10, 180 70 05, 050 70 20, 075 70 20, 340 70 05, 000 65 00, 040 70 10, 360 60 05, 060 60 20, 070 60 30, 7004, 140 60 05, 7030, 7048, 7037, 7001, 7034, 7033, 060 50 30, 050 50 20, 040 50 20, 060 60 05, 070 60 10, 120 60 05, 075 60 20, 070 50 20, 7006, 050 50 10, 7039, 100 50 05, 100 50 10, 090 50 20, 1036, 7036, 7002, 7003, 8025, 070 40 10, 7005, 7015, 7024, 8028. ● 1.6.2 При подборе материалов неоднородной текстуры (натуральных - кирпич, гранит и т. д. и имитирующих натуральные - композитные плиты и т.д.) допускается отклонение от перечня разрешенных RAL. В составе натуральных материалов должны отсутствовать дополнительные цветные пигменты. Колер материалов, имитирующих натуральные, должен совпадать с натуральным цветом этих материалов.
		1.7 Ограждения	<ul style="list-style-type: none"> ● 1.7.1 Цветовое решение ограждений элементов здания, парапетов, а также ограждений земельного участка должно осуществляться в соответствии с разрешенными к использованию RAL: 9010, 9001, 7032, 9006, 1019, 7004, 7005, 7024, 8028, 6003, 6020, 7016, 8017, 9005. ● 1.7.2 Цветовое решение ограждений, выполненных из стекла, должно осуществляться в нейтральных* и серых оттенках.** *Нейтральный оттенок стекла – это стекло с максимальной прозрачностью, без искажения цвета. **Серые оттенки стекла необходимо подобрать с учетом каталога производителя.
2		2.1 Стены	<ul style="list-style-type: none"> ● 2.1.1 Один из материалов должен быть основным и использоваться на большей части площади фасада. ● 2.1.5 Не допускается окраска поверхностей, облицованных натуральным камнем.

№	Параметр	Конструктивный элемент	Требования
	Требования к отделочным материалам фасадов зданий, строений и сооружений		<ul style="list-style-type: none"> ● 2.1.2 При применении системы навесного фасада не допускается использовать для панелей пропорции менее 1:2. В отделке фасадов не допускается применение материала с креплением на видимых кляммерах (открытые системы крепления). ● 2.1.3 Материалы с глянцевой поверхностью (за исключением стекла) должны применяться на меньшей части площади фасада. ● 2.1.4 Материалы, имитирующие натуральные, должны соответствовать им по фактуре. ● 2.1.6 Допускается использовать отличающиеся друг от друга решения для главных и второстепенных фасадов. Решения главного фасада должны дублироваться на второстепенных на глубину не менее 10 метров от грани их стыковки. Основной цвет второстепенного фасада должен соответствовать основному цвету главного фасада. ● 2.1.7 Не допускается использовать: пленку (в том числе самоклеящуюся), асбестоцементный лист, металлический и пластиковый (виниловый) сайдинг, сотовый поликарбонат, ПВХ-панели (за исключением HPL-панелей с имитацией дерева, металла и бетона), крупные фракции штукатурки “фактурная шуба” и “короед”, глянцевые керамогранитные плиты.
	2.2 Окна		<ul style="list-style-type: none"> ● 2.2.1 Не допускается облицовка откосов керамической плиткой, а также применение на откосах системы навесного фасада (за исключением системы с использованием панелей, имитирующих натуральные материалы). ● 2.2.2 Все элементы окон (за исключением стекла) должны выполняться в едином материале.
	2.3 Остекление		<ul style="list-style-type: none"> ● 2.3.1 Не допускается установка дверных заполнений с остеклением менее 70% полотна (за исключением дверных проемов к техническим помещениям). ● 2.3.2 Не допускается использование тонированного в массе, а также непросматриваемого зеркального остекления.
	2.4 Цоколь		<ul style="list-style-type: none"> ● 2.4.1 Один из материалов должен быть основным и использоваться на большей части площади цоколя. ● 2.4.2 При применении системы навесного фасада не допускается использовать для панелей пропорции менее 1:2. В отделке цоколя не допускается применение материала с креплением на видимых кляммерах (открытые системы крепления). ● 2.4.3 Материалы с глянцевой поверхностью (за исключением стекла) должны применяться на меньшей части площади цоколя. ● 2.4.4 Материалы, имитирующие натуральные, должны соответствовать им по фактуре. ● 2.4.5 Не допускается окраска поверхностей, облицованных натуральным камнем. ● 2.4.6 Не допускается использовать: пленку (в том числе самоклеящуюся), асбестоцементный лист, металлический и пластиковый (виниловый) сайдинг, сотовый поликарбонат, ПВХ-панели (за исключением HPL-панелей с имитацией дерева, металла и бетона), крупные фракции штукатурки “фактурная шуба” и “короед”, глянцевые керамогранитные плиты.
	2.5 Кровля		<ul style="list-style-type: none"> ● 2.5.1 Не допускается использовать: асбестоцементный лист, пластиковый (виниловый) сайдинг, сотовый или профилированный поликарбонат, ПВХ-панели, шифер, фанеру, вагонку.
	2.6 Элементы		<ul style="list-style-type: none"> ● 2.6.1 Для навесов и козырьков не допускается использовать: асбестоцементный лист, пластиковый (виниловый) сайдинг, поликарбонат (за исключением монолитного), шифер, фанеру, вагонку, ПВХ-панели (за исключением HPL-панелей с ● 2.6.4 Для лестниц, площадок, ступеней не допускается использовать: материалы с классом противоскольжения менее R11, резиновую плитку. ● 2.6.5 Не допускается окраска поверхностей, облицованных натуральным камнем.

№	Параметр	Конструктивный элемент	Требования
		входных групп	<p>имитацией дерева), крупные фракции штукатурки “фактурная шуба” и “короед”.</p> <ul style="list-style-type: none"> ● 2.6.2 Материалы, имитирующие натуральные, должны соответствовать им по фактуре. ● 2.6.3 Не допускается устройство радиальных козырьков и навесов.
		2.7 Ограждения	<ul style="list-style-type: none"> ● 2.7.1 Для всех ограждений не допускается использовать: профилированный лист, асбестоцементный лист, металлический и пластиковый (виниловый) сайдинг, поликарбонат, стекломгнезитовые листы, фанеру, вагонку.
3	Требования к размещению технического и инженерного оборудования на фасадах зданий, строений и сооружений		<ul style="list-style-type: none"> ● 3.1 Элементы систем кондиционирования (наружные блоки систем кондиционирования и вентиляции, отверстия для монтажа бризера), а также антенны должны: <ul style="list-style-type: none"> - размещаться упорядоченно, с привязкой к архитектурному решению фасада и единой (вертикальной, горизонтальной) системе осей; - размещаться с использованием стандартных конструкций крепления и с использованием маскирующих ограждений (решеток, жалюзи, корзин); - оснащаться кабель-каналами, скрытыми за фасадом или замаскированными в тон колера соответствующей плоскости фасада. ● 3.2 Размещение элементов систем кондиционирования допускается: <ul style="list-style-type: none"> - на кровле объекта (крышные кондиционеры с внутренними воздуховодными каналами); - в нижней части оконных проемов, в окнах подвального этажа без выхода за плоскость фасада; - в простенках между оконными и дверными проемами; - на второстепенных фасадах, брандмауэрах; - в арочных проемах на высоте не менее 3,0 м от поверхности земли, ● 3.3 Размещение элементов систем кондиционирования не допускается: <ul style="list-style-type: none"> - на поверхности главных фасадов; - в оконных и дверных проемах с выступанием за плоскость фасада; - над пешеходными тротуарами. ● 3.4 Маскирующие ограждения должны иметь окраску, соответствующую одному из колеров элементов здания (стен, элементов окон). ● 3.5 Цветовое решение элементов системы наружного водоотведения (водосточные трубы, желоба) должно осуществляться в тон соответствующей плоскости стены.
4	Требования к подсветке фасадов зданий, строений и сооружений		<ul style="list-style-type: none"> ● 4.1 Входные группы должны иметь освещение. ● 4.2 Запрещается использовать в подсветке фасадов пиксельную, мигающую подсветку. ● 4.4 Подсветка осуществляется белым с цветовой температурой (Тц) в диапазоне 2000-2700 К. ● 4.5 Не допускается засветка окон жилых помещений, расположенных вблизи зданий, а также камер видеонаблюдения.

№	Параметр	Конструктивный элемент	Требования
			<ul style="list-style-type: none">• 4.3 Приборы архитектурной подсветки должны располагаться таким образом, чтобы их выходные отверстия экранировались светозащитными устройствами или не оказывались в центре поля зрения водителей и пешеходов в главных направлениях движения.

ЧАСТЬ II. ГРАДОСТРОИТЕЛЬНЫЕ РЕГЛАМЕНТЫ

ГЛАВА 8. ГРАДОСТРОИТЕЛЬНЫЕ РЕГЛАМЕНТЫ

Статья 32. Порядок применения градостроительных регламентов

1. Градостроительным регламентом определяется правовой режим земельных участков, а также всего, что находится над и под поверхностью земельных участков и используется в процессе их застройки и последующей эксплуатации объектов капитального строительства.

2. Градостроительные регламенты устанавливаются с учётом:

- 1) фактического использования земельных участков и объектов капитального строительства в границах территориальной зоны;
- 2) возможности сочетания в пределах одной территориальной зоны различных видов существующего и планируемого использования земельных участков и объектов капитального строительства;
- 3) функциональных зон и характеристик их планируемого развития;
- 4) видов территориальных зон;
- 5) требований охраны объектов культурного наследия, а также особо охраняемых природных территорий, иных природных объектов.

3. Действие градостроительного регламента распространяется на все земельные участки и объекты капитального строительства, расположенные в пределах границ территориальной зоны, обозначенной на карте градостроительного зонирования.

4. Действие градостроительного регламента не распространяется на земельные участки:

- 1) в границах территорий памятников и ансамблей, включенных в единый государственный реестр объектов культурного наследия (памятников истории и культуры) народов Российской Федерации, а также в границах территорий памятников или ансамблей, которые являются выявленными объектами культурного наследия и решения о режиме содержания, параметрах реставрации, консервации, воссоздания, ремонта и приспособлении которых принимаются в порядке, установленном законодательством Российской Федерации об охране объектов культурного наследия;
- 2) в границах территорий общего пользования;
- 3) предназначенные для размещения линейных объектов и (или) занятые линейными объектами;
- 4) предоставленные для добычи полезных ископаемых.

5. Градостроительные регламенты не устанавливаются для земель лесного фонда, земель, покрытых поверхностными водами, земель запаса, земель особо охраняемых природных территорий (за исключением земель лечебно-оздоровительных местностей и курортов), сельскохозяйственных угодий в составе земель сельскохозяйственного назначения, земельных участков, расположенных в границах особых экономических зон и территорий опережающего социально-экономического развития.

Статья 33. Предельные размеры земельных участков и предельные параметры разрешенного строительства, реконструкции объектов капитального строительства

1. Предельные (минимальные и (или) максимальные) размеры земельных участков и предельные параметры разрешенного строительства, реконструкции объектов капитального строительства включают в себя:

1) предельные (минимальные и (или) максимальные) размеры земельных участков, в том числе их площадь;

2) минимальные отступы от границ земельных участков в целях определения мест допустимого размещения зданий, строений, сооружений, за пределами которых запрещено строительство зданий, строений, сооружений;

3) предельное количество этажей или предельную высоту зданий, строений, сооружений;

4) максимальный процент застройки в границах земельного участка, определяемый как отношение суммарной площади земельного участка, которая может быть застроена, ко всей площади земельного участка.

2. В случае, если в градостроительном регламенте применительно к определенной территориальной зоне не устанавливаются предельные (минимальные и (или) максимальные) размеры земельных участков, в том числе их площадь, и (или) предельные параметры разрешенного строительства, реконструкции объектов капитального строительства, непосредственно в градостроительном регламенте применительно к этой территориальной зоне указывается, что такие предельные (минимальные и (или) максимальные) размеры земельных участков, предельные параметры разрешенного строительства, реконструкции объектов капитального строительства не подлежат установлению.

3. Применительно к каждой территориальной зоне устанавливаются указанные в пункте 1 настоящей статьи размеры и параметры, их сочетания.

Статья 34. Территориальные зоны Михайловского сельского поселения

1. Состав и кодировка территориальных зон:

Жилые зоны

Ж1 – Зона застройки индивидуальными жилыми домами

Ж2 – Зона застройки малоэтажными жилыми домами

Общественно-деловые зоны

ОД1 – Многофункциональная общественно-деловая зона

ОД1.1 – Многофункциональная общественно-деловая зона за границами населенных пунктов

ОД1.4 – Многофункциональная общественная зона

ОД2 – Зона застройки объектами образования и научной деятельности

ОД3 – Зона застройки объектами здравоохранения

ОД4 – Зона застройки объектами капитального строительства физической культуры и спорта

ОД7 – Зона смешанной застройки объектами социальной инфраструктуры (образования, здравоохранения, физической культуры и спорта, культуры и искусства, социального обслуживания)

Производственные и коммунально-складские зоны

П2 – Зона размещения производственных объектов III–V класса опасности

П4 – Зона размещения производственных объектов V класса опасности

КС2 – Зона размещения коммунально-складских объектов IV–V класса опасности

Зоны инженерной инфраструктуры

И – Зона инженерной инфраструктуры

Зоны транспортной инфраструктуры

Т1 – Зона транспортной инфраструктуры

Зоны сельскохозяйственного использования:

СХ3 – Зона размещения объектов сельскохозяйственного производства I – V класса опасности

СХ4 – Зона размещения объектов сельскохозяйственного производства III – V класса опасности

СХ7 – Зона сельскохозяйственных угодий в составе населённых пунктов

СХ – Зона сельскохозяйственного назначения

Зоны рекреационного назначения

Р1 – Зона зелёных насаждений общего пользования (парки, скверы, бульвары, сады)

Р1.2 – Зона зелёных насаждений общего пользования с возможностью размещения парковок автотранспорта

Р2 – Зона рекреационного назначения без размещения объектов капитального строительства

Зоны специального назначения

С1 – Зона размещения кладбищ

С3 – Зеленые насаждения специального назначения

2. Состав и кодировка Территорий, на которые действие градостроительных регламентов не распространяется или для которых градостроительные регламенты не устанавливаются:

Территории, на которые действие градостроительных регламентов не распространяется:

ТОП – Территория общего пользования

Территории, на которые градостроительные регламенты не устанавливаются

ЗЛФ – Земли лесного фонда

Статья 35. Землепользование и застройка на территориях жилых зон

1. Жилые зоны предназначены для застройки жилыми домами малой, средней этажности, многоэтажными жилыми домами, индивидуальными жилыми домами, а также для ведения личного подсобного хозяйства.

2. В жилых зонах осуществляется размещение отдельно стоящих, встроенных или пристроенных объектов социального и коммунально-бытового назначения, объектов здравоохранения, объектов дошкольного, начального общего и среднего (полного) общего образования, культовых зданий, стоянок автомобильного транспорта, гаражей, объектов, связанных с проживанием граждан и не оказывающих негативного воздействия на окружающую среду. В состав жилых зон могут включаться также территории, предназначенные для ведения садоводства и дачного хозяйства.

3. Объекты благоустройства придомовых территорий (проезды, площадки для временной стоянки автотранспорта, площадки для игр и занятий спортом, малые архитектурные формы и др.) в соответствии с настоящими Правилами относятся к вспомогательным видам разрешенного использования земельных участков и объектов капитального строительства.

4. Объекты торгового назначения, не являющиеся объектами капитального строительства (временные павильоны розничной торговли и обслуживания населения, киоски, навесы и другие подобные объекты), устанавливаемые в соответствии с утвержденной органом местного самоуправления поселения схемой размещения нестационарных торговых объектов, являются разрешенным видом использования для жилых зон.

5. В жилых зонах запрещается размещать объекты, оказывающие негативное воздействие на окружающую среду и здоровье населения, в том числе, рентгенустановки, магазины москательных-химических товаров и иные подобные объекты.

6. Изменение функционального назначения жилых помещений в многоквартирном доме допускается в отношении помещений, расположенных на первых этажах жилых домов при условии обеспечения отдельных входов со стороны красных линий улиц и организации загрузочных площадок. Вид функционального назначения указанных помещений устанавливается в соответствии с градостроительными регламентами и нормативами градостроительного проектирования Краснодарского края и сельского поселения.

7. Жилищное строительство осуществляется как по индивидуальным, так и по типовым проектам, подготовленным и согласованным в установленном действующим законодательством порядке.

8. В кварталах (микрорайонах) жилой застройки, а также при объектах, характеризующихся интенсивной посещаемостью, следует предусматривать необходимое количество автостоянок с обязательным выделением мест для автомобилей инвалидов.

9. При осуществлении индивидуального жилищного строительства (проектировании) необходимо соблюдать требования, установленные градостроительным планом земельного участка.

Зона застройки индивидуальными жилыми домами (Ж1)

Кодовое обозначение зоны – Ж1.

ОСНОВНЫЕ ВИДЫ РАЗРЕШЁННОГО ИСПОЛЬЗОВАНИЯ

Код вида	Наименование вида разрешенного использования земельного участка	Виды разрешенного использования объектов капитального строительства	Предельные (минимальные и (или) максимальные) размеры земельных участков и предельные параметры разрешенного строительства, реконструкции объектов капитального строительства
2.1	Для индивидуального жилищного строительства	Размещение жилого дома (отдельно стоящего здания количеством надземных этажей не более чем три, высотой не более двадцати метров, которое состоит из комнат и помещений вспомогательного использования, предназначенных для удовлетворения гражданами бытовых и иных нужд, связанных с их проживанием в таком здании, не предназначенного для раздела на самостоятельные объекты недвижимости); выращивание сельскохозяйственных культур; размещение гаражей для собственных нужд и хозяйственных построек	<p>Предельные (минимальные и (или) максимальные) размеры земельных участков и предельные параметры разрешенного строительства, реконструкции объектов капитального строительства</p> <p>Минимальный размер земельного участка (площадь) – 400 кв.м; Максимальный размер земельного участка (площадь) - 2500 кв.м; Минимальная протяженность стороны земельного участка (протяженность стороны участка, расположенной вдоль красной линии) -12 м; Предельное количество этажей – 3 этажа (включая мансардный этаж); Предельная высота зданий, строений, сооружений с углом наклона кровли до 15о – 10 м, с углом наклона кровли более 15о – 13 м; Минимальные отступы от красной линии или территорий общего пользования в целях определения мест допустимого размещения зданий, строений, сооружений, за пределами которых запрещено строительство зданий, строений, сооружений, если иное не предусмотрено документацией - 3 м; Минимальные отступы от границ земельных участков в целях определения мест допустимого размещения зданий, строений, сооружений, за пределами которых запрещено строительство зданий, строений, сооружений - 3 м. В сложившейся застройке, при ширине земельного участка 12 метров и менее, для строительства жилого дома минимальный отступ от границы соседнего участка составляет не менее: 1,0 м - для одноэтажного жилого дома; 1,5 м - для двухэтажного жилого дома; 2,0 м - для трехэтажного жилого дома, при условии, что расстояние до расположенного на соседнем земельном участке жилого дома не менее 5 м. Максимальный процент застройки в границах земельного участка - 60%. Минимальный процент озеленения в границах земельного участка -30%. Иной параметр: максимальная общая площадь объекта индивидуального жилищного строительства – 300 кв.м; максимальное количество объектов индивидуального жилищного строительства в пределах земельного участка – 1, за исклю-</p>

			<p>чением существующих объектов, реконструкция которых возможна без уменьшения их</p> <p>несоответствия предельным параметрам разрешенного строительства;</p> <p>максимальная общая площадь объектов вспомогательного назначения (за исключением навесов) – не более 50% от общей площади объекта индивидуального жилищного строительства.</p> <p>Параметры принимать согласно статье 31 «Требования к архитектурно-градостроительному облику объекта капитального строительства»</p>
2.2	Для ведения личного подсобного хозяйства (приусадебный земельный участок)	Размещение жилого дома, указанного в описании вида разрешенного использования с кодом 2.1; производство сельскохозяйственной продукции; размещение гаража и иных вспомогательных сооружений; содержание сельскохозяйственных животных	<p>Минимальный размер земельного участка (площадь) – 600 кв.м;</p> <p>Максимальный размер земельного участка (площадь) - 5000 кв.м;</p> <p>Минимальная протяженность стороны земельного участка (протяженность стороны участка, расположенной вдоль красной линии) - 12 м;</p> <p>Предельное количество этажей – 3 этажа (включая мансардный этаж);</p> <p>Предельная высота зданий, строений, сооружений - 20 м;</p> <p>Минимальные отступы от красной линии или территорий общего пользования в целях определения мест допустимого размещения зданий, строений, сооружений, за пределами которых запрещено строительство зданий, строений, сооружений, если иное не предусмотрено документацией - 3 м;</p> <p>Минимальные отступы от границ земельных участков в целях определения мест допустимого размещения зданий, строений, сооружений, за пределами которых запрещено строительство зданий, строений, сооружений - 3 м. В сложившейся застройке, при ширине земельного участка 12 метров и менее, для строительства жилого дома минимальный отступ от границы соседнего участка составляет не менее:</p> <p>1,0 м - для одноэтажного жилого дома;</p> <p>1,5 м - для двухэтажного жилого дома;</p> <p>2,0 м - для трехэтажного жилого дома,</p> <p>при условии, что расстояние до расположенного на соседнем земельном участке жилого дома не менее 5 м.</p> <p>Максимальный процент застройки в границах земельного участка - 60%;</p> <p>Минимальный процент озеленения в границах земельного участка - 30%;</p> <p>Иной параметр:</p> <p>Параметры принимать согласно статье 31 «Требования к архитектурно-градостроительному облику объекта капитального строительства»</p>
2.3	Блокированная жилая застройка	Размещение жилого дома, блокированного с другим жилым домом (другими жилыми домами) в одном ряду общей боковой стеной	<p>Минимальный размер земельного участка (площадь) – 100 кв.м;</p>

		<p>(общими боковыми стенами) без проемов и имеющего отдельный выход на земельный участок; разведение декоративных и плодовых деревьев, овощных и ягодных культур; размещение гаражей для собственных нужд и иных вспомогательных сооружений; обустройство спортивных и детских площадок, площадок для отдыха</p>	<p>Максимальный размер земельного участка (площадь) - 2500 кв.м; Минимальная протяженность стороны земельного участка (протяженность стороны участка, расположенной вдоль красной линии) - 6 м; Предельное количество этажей – 3 этажа (включая мансардный этаж); Предельная высота зданий, строений, сооружений - 20 м; Минимальные отступы от красной линии или территорий общего пользования в целях определения мест допустимого размещения зданий, строений, сооружений, за пределами которых запрещено строительство зданий, строений, сооружений, если иное не предусмотрено документацией - 0 м; Минимальные отступы от границ земельных участков в целях определения мест допустимого размещения зданий, строений, сооружений, за пределами которых запрещено строительство зданий, строений, сооружений - 3 м, за исключением блокировки жилых домов, в таких случаях блокированные дома располагаются по границе общей стеной (без проемов) с отступом 0 м. Максимальный процент застройки в границах земельного участка - 80%. Минимальный процент озеленения в границах земельного участка -15%. Иной параметр: при блокированной жилой застройке минимальные отступы от границ земельного участка не устанавливаются для размещения септиков, выгребных колодцев; допускается их блокировка. Параметры принимать согласно статье 31 «Требования к архитектурно-градостроительному облику объекта капитального строительства»</p>
2.7.2	Размещение гаражей для собственных нужд	Размещение для собственных нужд отдельно стоящих гаражей и (или) гаражей, блокированных общими стенами с другими гаражами в одном ряду, имеющих общие с ними крышу, фундамент и коммуникации	<p>Минимальный размер земельного участка (площадь) – 10 кв.м; Максимальный размер земельного участка (площадь) - 40 кв.м; Предельное количество этажей – 1 этаж; Минимальные отступы от красной линии или территорий общего пользования в целях определения мест допустимого размещения зданий, строений, сооружений, за пределами которых запрещено строительство зданий, строений, сооружений, если иное не предусмотрено документацией – 0 м; Минимальные отступы от границ земельных участков в целях определения мест допустимого размещения зданий, строений, сооружений, за пределами которых запрещено строительство зданий, строений, сооружений – 0 м;</p>

			<p>Максимальный процент застройки в границах земельного участка - 100%.</p> <p>Минимальный процент озеленения в границах земельного участка - не подлежит установлению.</p>
3.1.1	Предоставление коммунальных услуг	Размещение зданий и сооружений, обеспечивающих поставку воды, тепла, электричества, газа, отвод канализационных стоков, очистку и уборку объектов недвижимости (котельных, водозаборов, очистных сооружений, насосных станций, водопроводов, линий электропередач, трансформаторных подстанций, газопроводов, линий связи, телефонных станций, канализаций, стоянок, гаражей и мастерских для обслуживания уборочной и аварийной техники, сооружений, необходимых для сбора и плавки снега)	<p>Минимальный размер земельного участка (площадь) – 50 кв.м;</p> <p>Максимальный размер земельного участка (площадь) - 5000 кв.м;</p> <p>Предельное количество этажей – не подлежит установлению;</p> <p>Предельная высота зданий, строений, сооружений - не подлежит установлению;</p> <p>Минимальные отступы от границ земельных участков в целях определения мест допустимого размещения зданий, строений, сооружений, за пределами которых запрещено строительство зданий, строений, сооружений - не подлежат установлению;</p> <p>Максимальный процент застройки в границах земельного участка - не подлежит установлению;</p> <p>Минимальный процент озеленения в границах земельного участка - не подлежит установлению.</p>
9.3	Историко-культурная деятельность	Сохранение и изучение объектов культурного наследия народов Российской Федерации (памятников истории и культуры), в том числе: объектов археологического наследия, достопримечательных мест, мест бытования исторических промыслов, производств и ремесел, исторических поселений, действующих военных и гражданских захоронений, объектов культурного наследия, хозяйственная деятельность, являющаяся историческим промыслом или ремеслом, а также хозяйственная деятельность, обеспечивающая познавательный туризм	<p>не подлежат установлению.</p> <p>действие градостроительного регламента не распространяется на земельные участки в границах территорий памятников и ансамблей, включенных в единый государственный реестр объектов культурного наследия (памятников истории и культуры) народов Российской Федерации, а также в границах территорий памятников или ансамблей, которые являются выявленными объектами культурного наследия (ч.4 ст. 36 Градостроительного кодекса Российской Федерации).</p>
12.0	Земельные участки (территории) общего пользования	Земельные участки общего пользования. Содержание данного вида разрешенного использования включает в себя содержание видов разрешенного использования с кодами 12.0.1-12.0.2	не подлежат установлению
12.0.1	Улично-дорожная сеть	Размещение объектов улично-дорожной сети: автомобильных дорог, трамвайных путей и пешеходных тротуаров в границах населенных пунктов, пешеходных переходов, бульваров, площадей, проездов, велодорожек и объектов велотранспортной и инженерной инфраструктуры; размещение придорожных стоянок (парковок) транспортных средств в границах городских улиц и дорог, за исключением предусмотренных видами разрешенного использования с кодами 2.7.1, 4.9, 7.2.3, а также некапитальных сооружений, предназначенных для охраны транспортных средств	не подлежат установлению
12.0.2	Благоустройство территории	Размещение декоративных, технических, планировочных, конструктивных устройств, элементов озеленения, различных видов оборудования и оформления, малых архитектурных форм, некапитальных нестационарных строений и сооружений, информационных щитов и	не подлежат установлению

	указателей, применяемых как составные части благоустройства территории, общественных туалетов	
--	---	--

УСЛОВНО РАЗРЕШЁННЫЕ ВИДЫ ИСПОЛЬЗОВАНИЯ

Код вида	Наименование вида разрешенного использования земельного участка	Виды разрешенного использования объектов капитального строительства	Предельные (минимальные и (или) максимальные) размеры земельных участков и предельные параметры разрешенного строительства, реконструкции объектов капитального строительства
3.1.2	Административные здания организаций, обеспечивающих предоставление коммунальных услуг	Размещение зданий, предназначенных для приема физических и юридических лиц в связи с предоставлением им коммунальных услуг	<p>Минимальный размер земельного участка (площадь) – 5 кв.м; Максимальный размер земельного участка (площадь) - 10000 кв.м; Предельное количество этажей – 2 этажа; Минимальные отступы от красной линии или территорий общего пользования в целях определения мест допустимого размещения зданий, строений, сооружений, за пределами которых запрещено строительство зданий, строений, сооружений, если иное не предусмотрено документацией – 3 м; Минимальные отступы от границ земельных участков в целях определения мест допустимого размещения зданий, строений, сооружений, за пределами которых запрещено строительство зданий, строений, сооружений – 3 м; Максимальный процент застройки в границах земельного участка - 65%. Минимальный процент озеленения в границах земельного участка -30%. Иной параметр: Параметры принимать согласно статье 31 «Требования к архитектурно-градостроительному облику объекта капитального строительства»</p>
3.2.3	Оказание услуг связи	Размещение зданий, предназначенных для размещения пунктов оказания услуг почтовой, телеграфной, междугородней и международной телефонной связи	<p>Минимальный размер земельного участка (площадь) – 400 кв.м; Максимальный размер земельного участка (площадь) - 5000 кв.м; Предельное количество этажей – 3 этажа; Минимальные отступы от красной линии или территорий общего пользования в целях определения мест допустимого размещения зданий, строений, сооружений, за пределами которых запрещено строительство зданий, строений, сооружений, если иное не предусмотрено документацией – 3 м; Минимальные отступы от границ земельных участков в целях определения мест допустимого размещения зданий, строений, сооружений, за пределами которых запрещено строительство зданий, строений, сооружений – 3 м; Максимальный процент застройки в границах земельного участка - 65%.</p>

			<p>Минимальный процент озеленения в границах земельного участка -30%.</p> <p>Иной параметр:</p> <p>Параметры принимать согласно статье 31 «Требования к архитектурно-градостроительному облику объекта капитального строительства»</p>
3.2.4	Общежития	<p>Размещение зданий, предназначенных для размещения общежитий, предназначенных для проживания граждан на время их работы, службы или обучения, за исключением зданий, размещение которых предусмотрено содержанием вида разрешенного использования с кодом 4.7</p>	<p>Минимальный размер земельного участка (площадь) – 400 кв.м;</p> <p>Максимальный размер земельного участка (площадь) - 5000 кв.м;</p> <p>Предельное количество этажей – 2 этажа;</p> <p>Минимальные отступы от красной линии или территорий общего пользования в целях определения мест допустимого размещения зданий, строений, сооружений, за пределами которых запрещено строительство зданий, строений, сооружений, если иное не предусмотрено документацией – 3 м;</p> <p>Минимальные отступы от границ земельных участков в целях определения мест допустимого размещения зданий, строений, сооружений, за пределами которых запрещено строительство зданий, строений, сооружений – 3 м;</p> <p>Максимальный процент застройки в границах земельного участка - 60%.</p> <p>Минимальный процент озеленения в границах земельного участка -30%.</p> <p>Иной параметр:</p> <p>Параметры принимать согласно статье 31 «Требования к архитектурно-градостроительному облику объекта капитального строительства»</p>
3.3	Бытовое обслуживание	<p>Размещение объектов капитального строительства, предназначенных для оказания населению или организациям бытовых услуг (мастерские мелкого ремонта, ателье, бани, парикмахерские, прачечные, химчистки, похоронные бюро)</p>	<p>Минимальный размер земельного участка (площадь) – 400 кв.м;</p> <p>Максимальный размер земельного участка (площадь) - 5000 кв.м;</p> <p>Предельное количество этажей – 2 этажа;</p> <p>Минимальные отступы от красной линии или территорий общего пользования в целях определения мест допустимого размещения зданий, строений, сооружений, за пределами которых запрещено строительство зданий, строений, сооружений, если иное не предусмотрено документацией – 3 м;</p> <p>Минимальные отступы от границ земельных участков в целях определения мест допустимого размещения зданий, строений, сооружений, за пределами которых запрещено строительство зданий, строений, сооружений – 3 м;</p> <p>Максимальный процент застройки в границах земельного участка - 65%.</p> <p>Минимальный процент озеленения в границах земельного участка -30%.</p> <p>Иной параметр:</p>

			<p>Параметры принимать согласно статье 31 «Требования к архитектурно-градостроительному облику объекта капитального строительства»</p>
3.4.1	Амбулаторно-поликлиническое обслуживание	<p>Размещение объектов капитального строительства, предназначенных для оказания гражданам амбулаторно-поликлинической медицинской помощи (поликлиники, фельдшерские пункты, пункты здравоохранения, центры матери и ребенка, диагностические центры, молочные кухни, станции донорства крови, клинические лаборатории)</p>	<p>Минимальный размер земельного участка (площадь) – 200 кв.м; Максимальный размер земельного участка (площадь) - 10000 кв.м; Предельное количество этажей – 2 этажа; Минимальные отступы от красной линии или территорий общего пользования в целях определения мест допустимого размещения зданий, строений, сооружений, за пределами которых запрещено строительство зданий, строений, сооружений, если иное не предусмотрено документацией – 3 м; Минимальные отступы от границ земельных участков в целях определения мест допустимого размещения зданий, строений, сооружений, за пределами которых запрещено строительство зданий, строений, сооружений – 3 м; Максимальный процент застройки в границах земельного участка - 60%. Минимальный процент озеленения в границах земельного участка -30%. Иной параметр: Параметры принимать согласно статье 31 «Требования к архитектурно-градостроительному облику объекта капитального строительства»</p>
3.5.1	Дошкольное, начальное и среднее общее образование	<p>Размещение объектов капитального строительства, предназначенных для просвещения, дошкольного, начального и среднего общего образования (детские ясли, детские сады, школы, лицеи, гимназии, художественные, музыкальные школы, образовательные кружки и иные организации, осуществляющие деятельность по воспитанию, образованию и просвещению), в том числе зданий, спортивных сооружений, предназначенных для занятия обучающихся физической культурой и спортом</p>	<p>Минимальный размер земельного участка (площадь) – 400 кв.м; Максимальный размер земельного участка (площадь) - 5000 кв.м; Предельное количество этажей – 3 этажа; Минимальные отступы от красной линии или территорий общего пользования в целях определения мест допустимого размещения зданий, строений, сооружений, за пределами которых запрещено строительство зданий, строений, сооружений, если иное не предусмотрено документацией – 10 м; Минимальные отступы от границ земельных участков в целях определения мест допустимого размещения зданий, строений, сооружений, за пределами которых запрещено строительство зданий, строений, сооружений – 3 м; Максимальный процент застройки в границах земельного участка - 60%. Минимальный процент озеленения в границах земельного участка -30%. Иной параметр: Параметры принимать согласно статье 31 «Требования к архитектурно-градостроительному облику объекта капитального строительства»</p>

3.6.1	Объекты культурно-досуговой деятельности	Размещение зданий, предназначенных для размещения музеев, выставочных залов, художественных галерей, домов культуры, библиотек, кинотеатров и кинозалов, театров, филармоний, концертных залов, планетариев	<p>Минимальный размер земельного участка (площадь) – 100 кв.м;</p> <p>Максимальный размер земельного участка (площадь) - 25000 кв.м;</p> <p>Предельное количество этажей – 2 этажа;</p> <p>Минимальные отступы от красной линии или территорий общего пользования в целях определения мест допустимого размещения зданий, строений, сооружений, за пределами которых запрещено строительство зданий, строений, сооружений, если иное не предусмотрено документацией – 3 м;</p> <p>Минимальные отступы от границ земельных участков в целях определения мест допустимого размещения зданий, строений, сооружений, за пределами которых запрещено строительство зданий, строений, сооружений – 3 м;</p> <p>Максимальный процент застройки в границах земельного участка - 60%.</p> <p>Минимальный процент озеленения в границах земельного участка -30%.</p> <p>Иной параметр:</p> <p>Параметры принимать согласно статье 31 «Требования к архитектурно-градостроительному облику объекта капитального строительства»</p>
3.6.2	Парки культуры и отдыха	Размещение парков культуры и отдыха	<p>Минимальный размер земельного участка (площадь) – 100 кв.м;</p> <p>Максимальный размер земельного участка (площадь) - 100000 кв.м;</p> <p>Предельное количество этажей – 1 этаж;</p> <p>Минимальные отступы от красной линии или территорий общего пользования в целях определения мест допустимого размещения зданий, строений, сооружений, за пределами которых запрещено строительство зданий, строений, сооружений, если иное не предусмотрено документацией – 3 м;</p> <p>Минимальные отступы от границ земельных участков в целях определения мест допустимого размещения зданий, строений, сооружений, за пределами которых запрещено строительство зданий, строений, сооружений – 3 м;</p> <p>Максимальный процент застройки в границах земельного участка - 30%.</p> <p>Минимальный процент озеленения в границах земельного участка -60%.</p>
3.7.1	Осуществление религиозных обрядов	Размещение зданий и сооружений, предназначенных для совершения религиозных обрядов и церемоний (в том числе церкви, соборы, храмы, часовни, мечети, молельные дома, синагоги)	<p>Минимальный размер земельного участка (площадь) – 100 кв.м;</p> <p>Максимальный размер земельного участка (площадь) - 15000 кв.м;</p> <p>Предельное количество этажей – 2 этажа;</p> <p>Минимальные отступы от красной линии или территорий общего пользования в целях определения мест допустимого размещения зданий, строений, сооружений, за пределами которых запрещено строительство зданий, строений, сооружений, если</p>

			<p>иное не предусмотрено документацией – 3 м;</p> <p>Минимальные отступы от границ земельных участков в целях определения мест допустимого размещения зданий, строений, сооружений, за пределами которых запрещено строительство зданий, строений, сооружений – 3 м;</p> <p>Максимальный процент застройки в границах земельного участка - 60%.</p> <p>Минимальный процент озеленения в границах земельного участка - 30%.</p>
3.9.1	Обеспечение деятельности в области гидрометеорологии и смежных с ней областях	<p>Размещение объектов капитального строительства, предназначенных для наблюдений за физическими и химическими процессами, происходящими в окружающей среде, определения ее гидрометеорологических, агрометеорологических и гелиогеофизических характеристик, уровня загрязнения атмосферного воздуха, почв, водных объектов, в том числе по гидробиологическим показателям, и околоземного космического пространства, зданий и сооружений, используемых в области гидрометеорологии и смежных с ней областях (доплеровские метеорологические радиолокаторы, гидрологические посты и другие)</p>	<p>Минимальный размер земельного участка (площадь) – 100 кв.м;</p> <p>Максимальный размер земельного участка (площадь) - 5000 кв.м;</p> <p>Предельное количество этажей – 3 этажа;</p> <p>Минимальные отступы от красной линии или территорий общего пользования в целях определения мест допустимого размещения зданий, строений, сооружений, за пределами которых запрещено строительство зданий, строений, сооружений, если иное не предусмотрено документацией – 3 м;</p> <p>Минимальные отступы от границ земельных участков в целях определения мест допустимого размещения зданий, строений, сооружений, за пределами которых запрещено строительство зданий, строений, сооружений – 3 м;</p> <p>Максимальный процент застройки в границах земельного участка - 60%.</p> <p>Минимальный процент озеленения в границах земельного участка -30%.</p> <p>Иной параметр: Параметры принимать согласно статье 31 «Требования к архитектурно-градостроительному облику объекта капитального строительства»</p>
3.10.1	Амбулаторное ветеринарное обслуживание	<p>Размещение объектов капитального строительства, предназначенных для оказания ветеринарных услуг без содержания животных</p>	<p>Минимальный размер земельного участка (площадь) – 100 кв.м;</p> <p>Максимальный размер земельного участка (площадь) - 5000 кв.м;</p> <p>Предельное количество этажей – 2 этажа;</p> <p>Минимальные отступы от красной линии или территорий общего пользования в целях определения мест допустимого размещения зданий, строений, сооружений, за пределами которых запрещено строительство зданий, строений, сооружений, если иное не предусмотрено документацией – 3 м;</p> <p>Минимальные отступы от границ земельных участков в целях определения мест допустимого размещения зданий, строений, сооружений, за пределами которых запрещено строительство зданий, строений, сооружений – 3 м;</p> <p>Максимальный процент застройки в границах земельного участка - 60%.</p>

			<p>Минимальный процент озеленения в границах земельного участка -30%.</p> <p>Иной параметр:</p> <p>Параметры принимать согласно статье 31 «Требования к архитектурно-градостроительному облику объекта капитального строительства»</p>
4.1	Деловое управление	<p>Размещение объектов капитального строительства с целью: размещения объектов управленческой деятельности, не связанной с государственным или муниципальным управлением и оказанием услуг, а также с целью обеспечения совершения сделок, не требующих передачи товара в момент их совершения между организациями, в том числе биржевая деятельность (за исключением банковской и страховой деятельности)</p>	<p>Минимальный размер земельного участка (площадь) – 100 кв.м;</p> <p>Максимальный размер земельного участка (площадь) - 5000 кв.м;</p> <p>Предельное количество этажей – 2 этажа;</p> <p>Минимальные отступы от красной линии или территорий общего пользования в целях определения мест допустимого размещения зданий, строений, сооружений, за пределами которых запрещено строительство зданий, строений, сооружений, если иное не предусмотрено документацией – 3 м;</p> <p>Минимальные отступы от границ земельных участков в целях определения мест допустимого размещения зданий, строений, сооружений, за пределами которых запрещено строительство зданий, строений, сооружений – 3 м;</p> <p>Максимальный процент застройки в границах земельного участка - 60%.</p> <p>Минимальный процент озеленения в границах земельного участка - 30%.</p> <p>Иной параметр:</p> <p>Параметры принимать согласно статье 31 «Требования к архитектурно-градостроительному облику объекта капитального строительства»</p>
4.3	Рынки	<p>Размещение объектов капитального строительства, сооружений, предназначенных для организации постоянной или временной торговли (ярмарка, рынок, базар), с учетом того, что каждое из торговых мест не располагает торговой площадью более 200 кв.м; размещение гаражей и (или) стоянок для автомобилей сотрудников и посетителей рынка</p>	<p>Минимальный размер земельного участка (площадь) – 10 кв.м;</p> <p>Максимальный размер земельного участка (площадь) - 25000 кв.м;</p> <p>Предельное количество этажей – 2 этажа;</p> <p>Минимальные отступы от красной линии или территорий общего пользования в целях определения мест допустимого размещения зданий, строений, сооружений, за пределами которых запрещено строительство зданий, строений, сооружений, если иное не предусмотрено документацией – 3 м;</p> <p>Минимальные отступы от границ земельных участков в целях определения мест допустимого размещения зданий, строений, сооружений, за пределами которых запрещено строительство зданий, строений, сооружений – 3 м;</p> <p>Максимальный процент застройки в границах земельного участка - 60%.</p> <p>Минимальный процент озеленения в границах земельного участка -30%.</p> <p>Иной параметр:</p>

			<p>Параметры принимать согласно статье 31 «Требования к архитектурно-градостроительному облику объекта капитального строительства»</p>
4.4	Магазины	<p>Размещение объектов капитального строительства, предназначенных для продажи товаров, торговая площадь которых составляет до 5000 кв.м</p>	<p>Минимальный размер земельного участка (площадь) – 50 кв.м; Максимальный размер земельного участка (площадь) - 5000 кв.м; Предельное количество этажей – 2 этажа; Минимальные отступы от красной линии или территорий общего пользования в целях определения мест допустимого размещения зданий, строений, сооружений, за пределами которых запрещено строительство зданий, строений, сооружений, если иное не предусмотрено документацией – 3 м; Минимальные отступы от границ земельных участков в целях определения мест допустимого размещения зданий, строений, сооружений, за пределами которых запрещено строительство зданий, строений, сооружений – 3 м; Максимальный процент застройки в границах земельного участка - 65%. Минимальный процент озеленения в границах земельного участка -30%. Иной параметр: Параметры принимать согласно статье 31 «Требования к архитектурно-градостроительному облику объекта капитального строительства»</p>
4.6	Общественное питание	<p>Размещение объектов капитального строительства в целях устройства мест общественного питания (рестораны, кафе, столовые, закусочные, бары)</p>	<p>Минимальный размер земельного участка (площадь) – 100 кв.м; Максимальный размер земельного участка (площадь) - 5000 кв.м; Предельное количество этажей – 2 этажа; Минимальные отступы от красной линии или территорий общего пользования в целях определения мест допустимого размещения зданий, строений, сооружений, за пределами которых запрещено строительство зданий, строений, сооружений, если иное не предусмотрено документацией – 3 м; Минимальные отступы от границ земельных участков в целях определения мест допустимого размещения зданий, строений, сооружений, за пределами которых запрещено строительство зданий, строений, сооружений – 3 м; Максимальный процент застройки в границах земельного участка - 60%. Минимальный процент озеленения в границах земельного участка -30%. Иной параметр: Параметры принимать согласно статье 31 «Требования к архитектурно-градостроительному облику объекта капитального строительства»</p>

5.1.2	Обеспечение занятий спортом в помещениях	Размещение спортивных клубов, спортивных залов, бассейнов, физкультурно-оздоровительных комплексов в зданиях и сооружениях	<p>Минимальный размер земельного участка (площадь) – 400 кв.м;</p> <p>Максимальный размер земельного участка (площадь) - 5000 кв.м;</p> <p>Предельное количество этажей – 2 этажа;</p> <p>Минимальные отступы от красной линии или территорий общего пользования в целях определения мест допустимого размещения зданий, строений, сооружений, за пределами которых запрещено строительство зданий, строений, сооружений, если иное не предусмотрено документацией – 3 м;</p> <p>Минимальные отступы от границ земельных участков в целях определения мест допустимого размещения зданий, строений, сооружений, за пределами которых запрещено строительство зданий, строений, сооружений – 3 м;</p> <p>Максимальный процент застройки в границах земельного участка - 60%.</p> <p>Минимальный процент озеленения в границах земельного участка -30%.</p> <p>Иной параметр:</p> <p>Параметры принимать согласно статье 31 «Требования к архитектурно-градостроительному облику объекта капитального строительства»</p>
5.1.3	Площадки для занятий спортом	Размещение площадок для занятия спортом и физкультурой на открытом воздухе (физкультурные площадки, беговые дорожки, поля для спортивной игры)	<p>Минимальный размер земельного участка (площадь) – 100 кв.м;</p> <p>Максимальный размер земельного участка (площадь) - 15000 кв.м;</p> <p>Минимальные отступы от красной линии или территорий общего пользования в целях определения мест допустимого размещения зданий, строений, сооружений, за пределами которых запрещено строительство зданий, строений, сооружений, если иное не предусмотрено документацией – 3 м;</p> <p>Минимальные отступы от границ земельных участков в целях определения мест допустимого размещения зданий, строений, сооружений, за пределами которых запрещено строительство зданий, строений, сооружений – 3 м;</p> <p>Максимальный процент застройки в границах земельного участка - не подлежит установлению.</p>

ВСПОМОГАТЕЛЬНЫЕ ВИДЫ РАЗРЕШЁННОГО ИСПОЛЬЗОВАНИЯ – нет.

Максимальный процент застройки подземной части - не регламентируется.

При выдаче разрешения на строительство объектов капитального строительства не допускается размещение нормативных площадок благоустройства многоквартирных жилых домов, а также парковок на территории, предусмотренной для размещения объектов, указанных в перечне видов объектов, размещение

которых может осуществляться на землях или земельных участках, находящихся в государственной или муниципальной собственности, без предоставления земельных участков и установления сервитутов, утвержденном постановлением Правительства Российской Федерации от 3 декабря 2014 г. № 1300.

Строительство и реконструкция многоквартирных жилых домов не допускается в случае, если объекты капитального строительства не обеспечены объектами социальной, транспортной и инженерно-коммунальной инфраструктуры, а также коммунальными и энергетическими ресурсами.

Наземные стоянки и парковки для обеспечения планируемых к строительству или реконструкции объектов капитального строительства не допускается размещать вдоль улиц, ограничивающих жилые комплексы, кварталы, микрорайоны, за счет сужения проезжей части этих улиц, пешеходных проходов, тротуаров.

При проектировании многоквартирных жилых зданий не допускается сокращать расчетную площадь спортивных и игровых площадок для детей за счет физкультурно-оздоровительных комплексов, а также спортивных зон общеобразовательных школ, институтов и прочих учебных заведений.

В районах сложившейся усадебной застройки, исходя из капитальности и технического состояния зданий жилые дома могут размещаться по сложившейся линии застройки улицы, если она совпадает или не выходит за границу красной линии.

Расстояние от красной линии до строений может устанавливаться документацией по планировке территории.

Все выступающие элементы и конструкции зданий (отмостка, пандус, входная группа, балконы, свесы кровли и т.д.) должны располагаться в границах земельного участка.

Предприятия обслуживания допускается размещать в отдельно стоящих нежилых строениях или встроенно-пристроенных к жилому дому нежилых помещениях с изолированными от жилой части дома входами.

Запрещается размещение объектов, оказывающих негативное воздействие на окружающую среду и здоровье населения (рентгеноустановок, магазинов стройматериалов, москательных-химических товаров и т. п.).

Виды вспомогательных объектов допустимых для размещения в границах земельного участка:

- хозяйственные постройки, в том числе и для содержания домашнего скота и птицы;
- сады, огороды;
- теплицы, оранжереи индивидуального пользования;
- бани, сауны, бассейны индивидуального пользования;
- отдельно стоящие, встроенные или пристроенные гаражи для хранения автомобилей;
- открытые стоянки,
- индивидуальные резервуары для хранения воды, скважины для забора воды, индивидуальные колодцы;

- парковки перед учреждениями обслуживания населения;
- оборудование пожарной охраны (гидранты, резервуары);
- надворные туалеты, септики,
- общественные туалеты;
- площадки хозяйственные, в том числе площадки для сбора мусора и выгула собак;
- объекты, обеспечивающие общественную безопасность и безопасность объектов основных и условно разрешенных видов использования, включая противопожарную;
- благоустроенные, в том числе озелененные территории, детские площадки, площадки для отдыха, спортивных занятий;
- объекты коммунального хозяйства (электро-, тепло-, газо-, водоснабжение, водоотведение, телефонизация и т.д.), необходимые для инженерного обеспечения объектов основных, условно разрешенных, а также иных вспомогательных видов использования.

Для всех видов объектов с основными и условно-разрешенными видами использования вспомогательные виды разрешенного использования применяются в отношении объектов, технологически связанных с объектами, имеющими основной и условно разрешенный вид использования или обеспечивающих их безопасность в соответствии с нормативно-техническими документами.

Предельные параметры разрешенного строительства вспомогательных объектов:

- минимальный/максимальный размер земельного участка (площадь), минимальная протяженность стороны земельного участка (протяженность стороны участка, расположенной вдоль красной линии), максимальный процент застройки в границах земельного участка - аналогичны параметрам разрешенного строительства, реконструкции объектов с основными и условно разрешенными видами использования, с которыми они используются;
- минимальные отступы вспомогательных строений от границ земельных участков – 1 м; от постройки для содержания скота и птицы, надворных туалетов, септиков, выгребных колодцев – 4 м; от других построек (бани, гаража и др.) – 1 м;
- при блокированной жилой застройке минимальные отступы от границ земельного участка не устанавливаются для размещения септиков, выгребных колодцев; допускается их блокировка;
- предельное количество этажей зданий – 2 этажа (включая мансардный этаж);
- высота вспомогательных строений – не более 7 м;
- требования в части предельной высоты, установленные настоящими Правилами, не распространяются на антенны, вентиляционные и дымовые трубы.

При размещении строений должны соблюдаться нормативные противопожарные расстояния между постройками, расположенными на соседних земельных участках, а также санитарные нормы.

Расстояния от объекта капитального строительства до границы соседнего земельного участка должны быть увеличены на величину выступающих частей зданий или их проекции на землю, в случае расположения последних в верхних этажах, если выступ этих элементов от плоскости стены здания составляет более 50 см.

На территориях с застройкой усадебными, одно- двухквартирными домами расстояние от окон жилых комнат до стен соседнего дома и хозяйственных построек (сарая, гаража, бани), расположенных на соседних земельных участках должно быть не менее 6 метров.

Допускается блокировка жилых домов, хозяйственных построек на смежных земельных участках по взаимному (удостоверенному) согласию их собственников при новом строительстве с учетом противопожарных требований, а также блокировка хозяйственных построек к основному строению.

Размещение хозяйственных построек для содержания домашних животных и птицы должно быть с учетом санитарных норм.

Не допускается размещение вспомогательных строений, за исключением гаражей и летних кухонь, со стороны улиц.

До границы соседнего земельного участка расстояние от стволов высокорослых деревьев - 4 метра; среднерослых - 2 метра; от кустарника - 1 метр.

Допускаются отклонения от предельных параметров отступов от межевых границ с соседними земельными участками при условии получения разрешения на отклонение от предельных параметров разрешенного строительства, реконструкции объектов капитального строительства.

Разрешения на отклонение от предельных параметров разрешенного строительства для строительства жилого дома не требуется:

- при достройке незавершенным строительством индивидуальных жилых домов, несоответствующих Правилам в части их отступов от межевых границ с соседними земельными участками, красных линий улиц, проездов, передних границ земельных участков (если красные линии не установлены), права на которые зарегистрированы в Едином государственном реестре прав на недвижимое имущество и сделок с ним;

- в случае строительства на земельных участках блокированных жилых домов в части их отступа от межевых границ с соседними участками, на которых планируется строительство этих домов.

- при реконструкции индивидуальных жилых домов, если пристраиваемые к ним пристройки будут размещены с отступом не менее чем на 3 метра от межевых границ с соседними земельными участками и от красных линий улиц, проездов, передних границ земельных участков (если красные линии не установлены).

Превышение проектных отметок участка относительно фактических вертикальных отметок смежных участков возможно, при условии выполнения мероприятий, исключающих попадание ливневых стоков на территорию соседних участков.

Образование земельного участка (земельных участков) из существующих земельных участков (существующего земельного участка) при наличии объектов капитального строительства может быть только при соблюдении градостроительных норм (отступ от межевой границы, размещение хозяйственных построек и т.д.).

Требования к ограждению земельных участков:

- высота ограждения земельных участков должна быть не более 2 метров (в случае если смежные земельные участки имеют разные поверхностные уровни земли, то высота ограждения рассчитывается от поверхности земли участка, имеющего более низкий уровень);

- ограждения между смежными земельными участками в хозяйственной и жилой зонах могут быть сплошные, высотой не более 2 м., в нижней части должны быть проветриваемыми на высоту не менее 0,3 м.; садово-огородная зона должна иметь полностью сетчатое или решетчатое ограждение; допускается по взаимному согласию смежных землепользователей устройство сплошных ограждений из качественных и эстетически выполненных элементов;

- при общей толщине конструкции ограждения между смежными земельными участками не более 100 мм, ограждение должно устанавливаться по центру межевой границы, при большей толщине - смещаться в сторону участка инициатора установки данного ограждения на величину превышающую указанную норму;

- не допускается устройство сплошных ограждений в пределах треугольника видимости на нерегулируемых перекрестках и примыканиях улиц и дорог.

Все выступающие конструктивные элементы зданий, строений, сооружений (отмостка, балкон, кровля, козырьки, ступени и т.д.) должны размещаться в зоне места допустимого размещения зданий, строений, сооружений.

Для объектов общественного и коммерческого назначения:

- предусмотреть площадку для установки мусоросборников;
- предусмотреть архитектурную подсветку здания и освещение в темное время суток в зоне объекта и прилегающей территории;

- выполнить требования по формированию доступной среды для жизнедеятельности маломобильных групп населения, в соответствии с действующими нормами;

- при строительстве объектов общественного и коммерческого назначения стоянку или парковку для автомобилей следует размещать в границах предоставленного для строительства земельного участка. В отдельных случаях (при реконструкции объектов капитального строительства), при невозможности

размещения автостоянки или парковки на территории земельного участка, допускается их размещение на территории общего пользования (на прилегающей территории), в отведенных границах благоустройства.

В соответствии со статьей 52 Градостроительного кодекса Российской Федерации работы по договорам о строительстве, реконструкции, капитальном ремонте объектов капитального строительства, заключенным с застройщиком, техническим заказчиком, лицом, ответственным за эксплуатацию здания, сооружения, региональным оператором (далее - договор строительного подряда), должны выполняться только индивидуальными предпринимателями или юридическими лицами, которые являются членами саморегулируемых организаций в области строительства, реконструкции, капитального ремонта объектов капитального строительства.

Застройщик вправе осуществлять строительство, реконструкцию, капитальный ремонт объектов капитального строительства самостоятельно при условии, что он является членом саморегулируемой организации в области строительства, реконструкции, капитального ремонта объектов капитального строительства, если иное не предусмотрено статьей 52 Градостроительного кодекса, либо с привлечением иных лиц по договору строительного подряда.

В случае если земельный участок или объект капитального строительства находится в границах зоны с особыми условиями использования территорий, на них устанавливаются ограничения использования в соответствии с законодательством Российской Федерации.

Проектная документация, представляемая для получения разрешения на строительство, кроме ИЖС, должна быть выполнена в соответствии с постановлением правительства от 16 февраля 2008г. №87 «О составе разделов проектной документации и требованиям к их содержанию».

Образование земельных участков с целью жилищного строительства в результате раздела земельных участков площадью 1,5 га и более допускается исключительно в соответствии с утвержденной документацией по планировке территории. Данное требование распространяется также на свободные от застройки территории.

Для объектов общественного назначения требования к параметрам объектов капитального строительства и минимальной (максимальной) площади земельных участков определяются в соответствии с:

- заданием на проектирование;
- СП 42.13330.2016 Градостроительство. Планировка и застройка городских и сельских поселений.
- СП 118.13330.2012 Общественные здания и сооружения.

Зона застройки малоэтажными жилыми домами (Ж2)

Кодовое обозначение зоны – Ж2.

ОСНОВНЫЕ ВИДЫ РАЗРЕШЁННОГО ИСПОЛЬЗОВАНИЯ

Код вида	Наименование вида разрешенного использования земельного участка	Виды разрешенного использования объектов капитального строительства	Предельные (минимальные и (или) максимальные) размеры земельных участков и предельные параметры разрешенного строительства, реконструкции объектов капитального строительства
2.1.1	Малоэтажная многоквартирная жилая застройка	Размещение малоэтажных многоквартирных домов (многоквартирные дома высотой до 4 этажей, включая мансардный); обустройство спортивных и детских площадок, площадок для отдыха; размещение объектов обслуживания жилой застройки во встроенных, пристроенных и встроенно-пристроенных помещениях малоэтажного многоквартирного дома, если общая площадь таких помещений в малоэтажном многоквартирном доме не составляет более 15% общей площади помещений дома	<p>Минимальный размер земельного участка (площадь) – 1000 кв.м; Максимальный размер земельного участка (площадь) – 10000 кв.м; Предельное количество этажей – 4 этажа (включая мансардный этаж); Предельная высота зданий, строений, сооружений – 20 м; Минимальные отступы от красной линии или территорий общего пользования в целях определения мест допустимого размещения зданий, строений, сооружений, за пределами которых запрещено строительство зданий, строений, сооружений, если иное не предусмотрено документацией - 3 м; Минимальные отступы от границ земельных участков в целях определения мест допустимого размещения зданий, строений, сооружений, за пределами которых запрещено строительство зданий, строений, сооружений - 3 м. Максимальный процент застройки в границах земельного участка - 60%. Минимальный процент озеленения в границах земельного участка -15%. Иной параметр: минимальный/максимальный коэффициент использования территории - 0,4/0,8.</p>
2.3	Блокированная жилая застройка	Размещение жилого дома, блокированного с другим жилым домом (другими жилыми домами) в одном ряду общей боковой стеной (общими боковыми стенами) без проемов и имеющего отдельный выход на земельный участок; разведение декоративных и плодовых деревьев, овощных и ягодных культур; размещение гаражей для собственных нужд и иных вспомогательных сооружений; обустройство спортивных и детских площадок, площадок для отдыха	<p>Минимальный размер земельного участка (площадь) – 100 кв.м; Максимальный размер земельного участка (площадь) - 2500 кв.м; Минимальная протяженность стороны земельного участка (протяженность стороны участка, расположенной вдоль красной линии) - 6 м; Предельное количество этажей – 3 этажа (включая мансардный этаж); Предельная высота зданий, строений, сооружений - 20 м; Минимальные отступы от красной линии или территорий общего пользования в целях определения мест допустимого размещения зданий, строений, сооружений, за пределами которых запрещено строительство зданий, строений, сооружений, если иное не предусмотрено документацией - 0 м;</p>

			<p>Минимальные отступы от границ земельных участков в целях определения мест допустимого размещения зданий, строений, сооружений, за пределами которых запрещено строительство зданий, строений, сооружений - 3 м, за исключением блокировки жилых домов, в таких случаях блокированные дома располагаются по границе общей стеной (без проемов) с отступом 0 м.</p> <p>Максимальный процент застройки в границах земельного участка - 80%.</p> <p>Минимальный процент озеленения в границах земельного участка -15%.</p> <p>Иной параметр: при блокированной жилой застройке минимальные отступы от границ земельного участка не устанавливаются для размещения септиков, выгребных колодцев; допускается их блокировка.</p>
2.7.1	Хранение автотранспорта	размещение отдельно стоящих и пристроенных гаражей, в том числе подземных, предназначенных для хранения автотранспорта, в том числе с разделением на машино-места, за исключением гаражей, размещение которых предусмотрено содержанием видов разрешенного использования с кодами 2.7.2, 4.9	<p>Минимальный размер земельного участка (площадь) – 10 кв.м;</p> <p>Максимальный размер земельного участка (площадь) - 40 кв.м;</p> <p>Предельное количество этажей – 1 этаж;</p> <p>Минимальные отступы от красной линии или территорий общего пользования в целях определения мест допустимого размещения зданий, строений, сооружений, за пределами которых запрещено строительство зданий, строений, сооружений, если иное не предусмотрено документацией – 0 м;</p> <p>Минимальные отступы от границ земельных участков в целях определения мест допустимого размещения зданий, строений, сооружений, за пределами которых запрещено строительство зданий, строений, сооружений – 0 м;</p> <p>Максимальный процент застройки в границах земельного участка - 100%.</p> <p>Минимальный процент озеленения в границах земельного участка - не подлежит установлению.</p>
2.7.2	Размещение гаражей для собственных нужд	Размещение для собственных нужд отдельно стоящих гаражей и (или) гаражей, блокированных общими стенами с другими гаражами в одном ряду, имеющих общие с ними крышу, фундамент и коммуникации	<p>Минимальный размер земельного участка (площадь) – 10 кв.м;</p> <p>Максимальный размер земельного участка (площадь) - 40 кв.м;</p> <p>Предельное количество этажей – 1 этаж;</p> <p>Минимальные отступы от красной линии или территорий общего пользования в целях определения мест допустимого размещения зданий, строений, сооружений, за пределами которых запрещено строительство зданий, строений, сооружений, если иное не предусмотрено документацией – 0 м;</p> <p>Минимальные отступы от границ земельных участков в целях определения мест допустимого размещения зданий, строений, сооружений, за пределами которых</p>

			<p>запрещено строительство зданий, строений, сооружений – 0 м;</p> <p>Максимальный процент застройки в границах земельного участка - 100%.</p> <p>Минимальный процент озеленения в границах земельного участка - не подлежит установлению.</p>
3.1.1	Предоставление коммунальных услуг	<p>Размещение зданий и сооружений, обеспечивающих поставку воды, тепла, электричества, газа, отвод канализационных стоков, очистку и уборку объектов недвижимости (котельных, водозаборов, очистных сооружений, насосных станций, водопроводов, линий электропередач, трансформаторных подстанций, газопроводов, линий связи, телефонных станций, канализаций, стоянок, гаражей и мастерских для обслуживания уборочной и аварийной техники, сооружений, необходимых для сбора и плавки снега)</p>	<p>Минимальный размер земельного участка (площадь) – 50 кв.м;</p> <p>Максимальный размер земельного участка (площадь) - 5000 кв.м;</p> <p>Предельное количество этажей – не подлежит установлению;</p> <p>Предельная высота зданий, строений, сооружений - не подлежит установлению;</p> <p>Минимальные отступы от границ земельных участков в целях определения мест допустимого размещения зданий, строений, сооружений, за пределами которых запрещено строительство зданий, строений, сооружений - не подлежат установлению;</p> <p>Максимальный процент застройки в границах земельного участка - не подлежит установлению;</p> <p>Минимальный процент озеленения в границах земельного участка - не подлежит установлению.</p>
3.1.2	Административные здания организаций, обеспечивающих предоставление коммунальных услуг	<p>Размещение зданий, предназначенных для приема физических и юридических лиц в связи с предоставлением им коммунальных услуг</p>	<p>Минимальный размер земельного участка (площадь) – 5 кв.м;</p> <p>Максимальный размер земельного участка (площадь) - 10000 кв.м;</p> <p>Предельное количество этажей – 2 этажа;</p> <p>Минимальные отступы от красной линии или территорий общего пользования в целях определения мест допустимого размещения зданий, строений, сооружений, за пределами которых запрещено строительство зданий, строений, сооружений, если иное не предусмотрено документацией – 3 м;</p> <p>Минимальные отступы от границ земельных участков в целях определения мест допустимого размещения зданий, строений, сооружений, за пределами которых запрещено строительство зданий, строений, сооружений – 3 м;</p> <p>Максимальный процент застройки в границах земельного участка - 65%.</p> <p>Минимальный процент озеленения в границах земельного участка -30%.</p>
9.3	Историко-культурная деятельность	<p>Сохранение и изучение объектов культурного наследия народов Российской Федерации (памятников истории и культуры), в том числе: объектов археологического наследия, достопримечательных мест, мест бытования исторических промыслов, производств и ремесел, исторических поселений, недействующих военных и гражданских захоронений, объектов культурного наследия, хозяйственная деятельность, являющаяся историческим</p>	<p>не подлежат установлению.</p> <p>действие градостроительного регламента не распространяется на земельные участки в границах территорий памятников и ансамблей, включенных в единый государственный реестр объектов культурного наследия (памятников истории и культуры) народов Российской Федерации, а также в границах территорий памятников</p>

		промыслом или ремеслом, а также хозяйственная деятельность, обеспечивающая познавательный туризм	или ансамблей, которые являются выявленными объектами культурного наследия (ч.4 ст. 36 Градостроительного кодекса Российской Федерации).
12.0	Земельные участки (территории) общего пользования	Земельные участки общего пользования. Содержание данного вида разрешенного использования включает в себя содержание видов разрешенного использования с кодами 12.0.1-12.0.2	не подлежат установлению
12.0.1	Улично-дорожная сеть	Размещение объектов улично-дорожной сети: автомобильных дорог, трамвайных путей и пешеходных тротуаров в границах населенных пунктов, пешеходных переходов, бульваров, площадей, проездов, велодорожек и объектов велотранспортной и инженерной инфраструктуры; размещение придорожных стоянок (парковок) транспортных средств в границах городских улиц и дорог, за исключением предусмотренных видами разрешенного использования с кодами 2.7.1, 4.9, 7.2.3, а также некапитальных сооружений, предназначенных для охраны транспортных средств	не подлежат установлению
12.0.2	Благоустройство территории	Размещение декоративных, технических, планировочных, конструктивных устройств, элементов озеленения, различных видов оборудования и оформления, малых архитектурных форм, некапитальных нестационарных строений и сооружений, информационных щитов и указателей, применяемых как составные части благоустройства территории, общественных туалетов	не подлежат установлению

УСЛОВНО РАЗРЕШЁННЫЕ ВИДЫ ИСПОЛЬЗОВАНИЯ

Код вида	Наименование вида разрешенного использования земельного участка	Виды разрешенного использования объектов капитального строительства	Предельные (минимальные и (или) максимальные) размеры земельных участков и предельные параметры разрешенного строительства, реконструкции объектов капитального строительства
2.1	Для индивидуального жилищного строительства	Размещение жилого дома (отдельно стоящего здания количеством надземных этажей не более чем три, высотой не более двадцати метров, которое состоит из комнат и помещений вспомогательного использования, предназначенных для удовлетворения гражданами бытовых и иных нужд, связанных с их проживанием в таком здании, не предназначенного для раздела на самостоятельные объекты недвижимости); выращивание сельскохозяйственных культур; размещение гаражей для собственных нужд и хозяйственных построек	<p>Минимальный размер земельного участка (площадь) – 400 кв.м;</p> <p>Максимальный размер земельного участка (площадь) - 2500 кв.м;</p> <p>Минимальная протяженность стороны земельного участка (протяженность стороны участка, расположенной вдоль красной линии) -12 м;</p> <p>Предельное количество этажей – 3 этажа (включая мансардный этаж);</p> <p>Предельная высота зданий, строений, сооружений с углом наклона кровли до 15о – 10 м, с углом наклона кровли более 15о – 13 м;</p> <p>Минимальные отступы от красной линии или территорий общего пользования в целях определения мест допустимого размещения зданий, строений, сооружений, за пределами которых запрещено строительство зданий, строений, сооружений, если иное не предусмотрено документацией - 3 м;</p>

			<p>Минимальные отступы от границ земельных участков в целях определения мест допустимого размещения зданий, строений, сооружений, за пределами которых запрещено строительство зданий, строений, сооружений - 3 м. В сложившейся застройке, при ширине земельного участка 12 метров и менее, для строительства жилого дома минимальный отступ от границы соседнего участка составляет не менее:</p> <p>1,0 м - для одноэтажного жилого дома;</p> <p>1,5 м - для двухэтажного жилого дома;</p> <p>2,0 м - для трехэтажного жилого дома, при условии, что расстояние до расположенного на соседнем земельном участке жилого дома не менее 5 м.</p> <p>Максимальный процент застройки в границах земельного участка - 60%.</p> <p>Минимальный процент озеленения в границах земельного участка -30%.</p> <p>Иной параметр:</p> <p>максимальная общая площадь объекта индивидуального жилищного строительства – 300 кв.м;</p> <p>максимальное количество объектов индивидуального жилищного строительства в пределах земельного участка – 1, за исключением существующих объектов, реконструкция которых возможна без уменьшения их несоответствия предельным параметрам разрешенного строительства;</p> <p>максимальная общая площадь объектов вспомогательного назначения (за исключением навесов) – не более 50% от общей площади объекта индивидуального жилищного строительства.</p>
2.2	Для ведения личного подсобного хозяйства (приусадебный земельный участок)	Размещение жилого дома, указанного в описании вида разрешенного использования с кодом 2.1; производство сельскохозяйственной продукции; размещение гаража и иных вспомогательных сооружений; содержание сельскохозяйственных животных	<p>Минимальный размер земельного участка (площадь) – 600 кв.м;</p> <p>Максимальный размер земельного участка (площадь) - 5000 кв.м;</p> <p>Минимальная протяженность стороны земельного участка (протяженность стороны участка, расположенной вдоль красной линии) -12 м;</p> <p>Предельное количество этажей – 3 этажа (включая мансардный этаж);</p> <p>Предельная высота зданий, строений, сооружений - 20 м;</p> <p>Минимальные отступы от красной линии или территорий общего пользования в целях определения мест допустимого размещения зданий, строений, сооружений, за пределами которых запрещено строительство зданий, строений, сооружений, если иное не предусмотрено документацией - 3 м;</p> <p>Минимальные отступы от границ земельных участков в целях определения</p>

			<p>мест допустимого размещения зданий, строений, сооружений, за пределами которых запрещено строительство зданий, строений, сооружений - 3 м. В сложившейся застройке, при ширине земельного участка 12 метров и менее, для строительства жилого дома минимальный отступ от границы соседнего участка составляет не менее:</p> <p>1,0 м - для одноэтажного жилого дома;</p> <p>1,5 м - для двухэтажного жилого дома;</p> <p>2,0 м - для трехэтажного жилого дома, при условии, что расстояние до расположенного на соседнем земельном участке жилого дома не менее 5 м.</p> <p>Максимальный процент застройки в границах земельного участка - 60%;</p> <p>Минимальный процент озеленения в границах земельного участка -30%;</p>
3.2.2	Оказание социальной помощи населению	Размещение зданий, предназначенных для служб психологической и бесплатной юридической помощи, социальных, пенсионных и иных служб (службы занятости населения, пункты питания малоимущих граждан), в которых осуществляется прием граждан по вопросам оказания социальной помощи и назначения социальных или пенсионных выплат, а также для размещения общественных некоммерческих организаций: некоммерческих фондов, благотворительных организаций, клубов по интересам	<p>Минимальный размер земельного участка (площадь) – 400 кв.м;</p> <p>Максимальный размер земельного участка (площадь) - 5000 кв.м;</p> <p>Предельное количество этажей – 3 этажа;</p> <p>Минимальные отступы от красной линии или территорий общего пользования в целях определения мест допустимого размещения зданий, строений, сооружений, за пределами которых запрещено строительство зданий, строений, сооружений, если иное не предусмотрено документацией – 3 м;</p> <p>Минимальные отступы от границ земельных участков в целях определения мест допустимого размещения зданий, строений, сооружений, за пределами которых запрещено строительство зданий, строений, сооружений – 3 м;</p> <p>Максимальный процент застройки в границах земельного участка - 65%.</p> <p>Минимальный процент озеленения в границах земельного участка -30%.</p>
3.2.3	Оказание услуг связи	Размещение зданий, предназначенных для размещения пунктов оказания услуг почтовой, телеграфной, междугородней и международной телефонной связи	<p>Минимальный размер земельного участка (площадь) – 400 кв.м;</p> <p>Максимальный размер земельного участка (площадь) - 5000 кв.м;</p> <p>Предельное количество этажей – 3 этажа;</p> <p>Минимальные отступы от красной линии или территорий общего пользования в целях определения мест допустимого размещения зданий, строений, сооружений, за пределами которых запрещено строительство зданий, строений, сооружений, если иное не предусмотрено документацией – 3 м;</p> <p>Минимальные отступы от границ земельных участков в целях определения мест допустимого размещения зданий,</p>

			строений, сооружений, за пределами которых запрещено строительство зданий, строений, сооружений – 3 м; Максимальный процент застройки в границах земельного участка - 65%. Минимальный процент озеленения в границах земельного участка -30%.
3.3	Бытовое обслуживание	Размещение объектов капитального строительства, предназначенных для оказания населению или организациям бытовых услуг (мастерские мелкого ремонта, ателье, бани, парикмахерские, прачечные, химчистки, похоронные бюро)	Минимальный размер земельного участка (площадь) – 400 кв.м; Максимальный размер земельного участка (площадь) - 5000 кв.м; Предельное количество этажей – 2 этажа; Минимальные отступы от красной линии или территорий общего пользования в целях определения мест допустимого размещения зданий, строений, сооружений, за пределами которых запрещено строительство зданий, строений, сооружений, если иное не предусмотрено документацией – 3 м; Минимальные отступы от границ земельных участков в целях определения мест допустимого размещения зданий, строений, сооружений, за пределами которых запрещено строительство зданий, строений, сооружений – 3 м; Максимальный процент застройки в границах земельного участка - 65%. Минимальный процент озеленения в границах земельного участка -30%.
3.2.4	Общежития	Размещение зданий, предназначенных для размещения общежитий, предназначенных для проживания граждан на время их работы, службы или обучения, за исключением зданий, размещение которых предусмотрено содержанием вида разрешенного использования с кодом 4.7	Минимальный размер земельного участка (площадь) – 400 кв.м; Максимальный размер земельного участка (площадь) - 5000 кв.м; Предельное количество этажей – 2 этажа; Минимальные отступы от красной линии или территорий общего пользования в целях определения мест допустимого размещения зданий, строений, сооружений, за пределами которых запрещено строительство зданий, строений, сооружений, если иное не предусмотрено документацией – 3 м; Минимальные отступы от границ земельных участков в целях определения мест допустимого размещения зданий, строений, сооружений, за пределами которых запрещено строительство зданий, строений, сооружений – 3 м; Максимальный процент застройки в границах земельного участка - 60%. Минимальный процент озеленения в границах земельного участка -30%.
3.4.1	Амбулаторно-поликлиническое обслуживание	Размещение объектов капитального строительства, предназначенных для оказания гражданам амбулаторно-поликлинической медицинской помощи (поликлиники, фельдшерские пункты, пункты здравоохранения, центры матери и ребенка, диагностические	Минимальный размер земельного участка (площадь) – 200 кв.м; Максимальный размер земельного участка (площадь) - 10000 кв.м; Предельное количество этажей – 2 этажа;

		центры, молочные кухни, станции донорства крови, клинические лаборатории)	<p>Минимальные отступы от красной линии или территорий общего пользования в целях определения мест допустимого размещения зданий, строений, сооружений, за пределами которых запрещено строительство зданий, строений, сооружений, если иное не предусмотрено документацией – 3 м;</p> <p>Минимальные отступы от границ земельных участков в целях определения мест допустимого размещения зданий, строений, сооружений, за пределами которых запрещено строительство зданий, строений, сооружений – 3 м;</p> <p>Максимальный процент застройки в границах земельного участка - 60%.</p> <p>Минимальный процент озеленения в границах земельного участка -30%.</p>
3.5.1	Дошкольное, начальное и среднее общее образование	Размещение объектов капитального строительства, предназначенных для просвещения, дошкольного, начального и среднего общего образования (детские ясли, детские сады, школы, лицеи, гимназии, художественные, музыкальные школы, образовательные кружки и иные организации, осуществляющие деятельность по воспитанию, образованию и просвещению), в том числе зданий, спортивных сооружений, предназначенных для занятия обучающихся физической культурой и спортом	<p>Минимальный размер земельного участка (площадь) – 400 кв.м;</p> <p>Максимальный размер земельного участка (площадь) - 5000 кв.м;</p> <p>Предельное количество этажей – 3 этажа;</p> <p>Минимальные отступы от красной линии или территорий общего пользования в целях определения мест допустимого размещения зданий, строений, сооружений, за пределами которых запрещено строительство зданий, строений, сооружений, если иное не предусмотрено документацией – 10 м;</p> <p>Минимальные отступы от границ земельных участков в целях определения мест допустимого размещения зданий, строений, сооружений, за пределами которых запрещено строительство зданий, строений, сооружений – 3 м;</p> <p>Максимальный процент застройки в границах земельного участка - 60%.</p> <p>Минимальный процент озеленения в границах земельного участка -30%.</p>
3.5.2	Среднее и высшее профессиональное образование	Размещение объектов капитального строительства, предназначенных для профессионального образования и просвещения (профессиональные технические училища, колледжи, художественные, музыкальные училища, общества знаний, институты, университеты, организации по переподготовке и повышению квалификации специалистов и иные организации, осуществляющие деятельность по образованию и просвещению), в том числе зданий, спортивных сооружений, предназначенных для занятия обучающихся физической культурой и спортом	<p>Минимальный размер земельного участка (площадь) – 400 кв.м;</p> <p>Максимальный размер земельного участка (площадь) - 30000 кв.м;</p> <p>Предельное количество этажей – 3 этажа;</p> <p>Минимальные отступы от красной линии или территорий общего пользования в целях определения мест допустимого размещения зданий, строений, сооружений, за пределами которых запрещено строительство зданий, строений, сооружений, если иное не предусмотрено документацией – 3 м;</p> <p>Минимальные отступы от границ земельных участков в целях определения мест допустимого размещения зданий, строений, сооружений, за пределами которых запрещено строительство зданий, строений, сооружений – 3 м;</p>

			<p>Максимальный процент застройки в границах земельного участка - 60%.</p> <p>Минимальный процент озеленения в границах земельного участка -30%.</p>
3.6.1	Объекты культурно-досуговой деятельности	Размещение зданий, предназначенных для размещения музеев, выставочных залов, художественных галерей, домов культуры, библиотек, кинотеатров и кинозалов, театров, филармоний, концертных залов, планетариев	<p>Минимальный размер земельного участка (площадь) – 100 кв.м;</p> <p>Максимальный размер земельного участка (площадь) - 25000 кв.м;</p> <p>Предельное количество этажей – 2 этажа;</p> <p>Минимальные отступы от красной линии или территорий общего пользования в целях определения мест допустимого размещения зданий, строений, сооружений, за пределами которых запрещено строительство зданий, строений, сооружений, если иное не предусмотрено документацией – 3 м;</p> <p>Минимальные отступы от границ земельных участков в целях определения мест допустимого размещения зданий, строений, сооружений, за пределами которых запрещено строительство зданий, строений, сооружений – 3 м;</p> <p>Максимальный процент застройки в границах земельного участка - 60%.</p> <p>Минимальный процент озеленения в границах земельного участка -30%.</p>
3.6.2	Парки культуры и отдыха	Размещение парков культуры и отдыха	<p>Минимальный размер земельного участка (площадь) – 100 кв.м;</p> <p>Максимальный размер земельного участка (площадь) - 100000 кв.м;</p> <p>Предельное количество этажей – 1 этаж;</p> <p>Минимальные отступы от красной линии или территорий общего пользования в целях определения мест допустимого размещения зданий, строений, сооружений, за пределами которых запрещено строительство зданий, строений, сооружений, если иное не предусмотрено документацией – 3 м;</p> <p>Минимальные отступы от границ земельных участков в целях определения мест допустимого размещения зданий, строений, сооружений, за пределами которых запрещено строительство зданий, строений, сооружений – 3 м;</p> <p>Максимальный процент застройки в границах земельного участка - 30%.</p> <p>Минимальный процент озеленения в границах земельного участка -60%.</p>
3.7.1	Осуществление религиозных обрядов	Размещение зданий и сооружений, предназначенных для совершения религиозных обрядов и церемоний (в том числе церкви, соборы, храмы, часовни, мечети, молельные дома, синагоги)	<p>Минимальный размер земельного участка (площадь) – 100 кв.м;</p> <p>Максимальный размер земельного участка (площадь) - 15000 кв.м;</p> <p>Предельное количество этажей – 2 этажа;</p> <p>Минимальные отступы от красной линии или территорий общего пользования в целях определения мест допустимого размещения зданий, строений, сооружений, за пределами которых запрещено строительство зданий, строений, сооружений, если иное не предусмотрено документацией – 3 м;</p>

			<p>мого размещения зданий, строений, сооружений, за пределами которых запрещено строительство зданий, строений, сооружений, если иное не предусмотрено документацией – 3 м;</p> <p>Минимальные отступы от границ земельных участков в целях определения мест допустимого размещения зданий, строений, сооружений, за пределами которых запрещено строительство зданий, строений, сооружений – 3 м;</p> <p>Максимальный процент застройки в границах земельного участка - 60%.</p> <p>Минимальный процент озеленения в границах земельного участка -30%.</p>
3.9.1	Обеспечение деятельности в области гидрометеорологии и смежных с ней областях	<p>Размещение объектов капитального строительства, предназначенных для наблюдений за физическими и химическими процессами, происходящими в окружающей среде, определения ее гидрометеорологических, агрометеорологических и гелиогеофизических характеристик, уровня загрязнения атмосферного воздуха, почв, водных объектов, в том числе по гидробиологическим показателям, и околоземного - космического пространства, зданий и сооружений, используемых в области гидрометеорологии и смежных с ней областях (доплеровские метеорологические радиолокаторы, гидрологические посты и другие)</p>	<p>Минимальный размер земельного участка (площадь) – 100 кв.м;</p> <p>Максимальный размер земельного участка (площадь) - 5000 кв.м;</p> <p>Предельное количество этажей – 3 этажа;</p> <p>Минимальные отступы от красной линии или территорий общего пользования в целях определения мест допустимого размещения зданий, строений, сооружений, за пределами которых запрещено строительство зданий, строений, сооружений, если иное не предусмотрено документацией – 3 м;</p> <p>Минимальные отступы от границ земельных участков в целях определения мест допустимого размещения зданий, строений, сооружений, за пределами которых запрещено строительство зданий, строений, сооружений – 3 м;</p> <p>Максимальный процент застройки в границах земельного участка - 60%.</p> <p>Минимальный процент озеленения в границах земельного участка -30%.</p>
3.10.1	Амбулаторное ветеринарное обслуживание	<p>Размещение объектов капитального строительства, предназначенных для оказания ветеринарных услуг без содержания животных</p>	<p>Минимальный размер земельного участка (площадь) – 100 кв.м;</p> <p>Максимальный размер земельного участка (площадь) - 5000 кв.м;</p> <p>Предельное количество этажей – 2 этажа;</p> <p>Минимальные отступы от красной линии или территорий общего пользования в целях определения мест допустимого размещения зданий, строений, сооружений, за пределами которых запрещено строительство зданий, строений, сооружений, если иное не предусмотрено документацией – 3 м;</p> <p>Минимальные отступы от границ земельных участков в целях определения мест допустимого размещения зданий, строений, сооружений, за пределами которых запрещено строительство зданий, строений, сооружений – 3 м;</p> <p>Максимальный процент застройки в границах земельного участка - 60%.</p>

			Минимальный процент озеленения в границах земельного участка -30%.
4.1	Деловое управление	Размещение объектов капитального строительства с целью: размещения объектов управленческой деятельности, не связанной с государственным или муниципальным управлением и оказанием услуг, а также с целью обеспечения совершения сделок, не требующих передачи товара в момент их совершения между организациями, в том числе биржевая деятельность (за исключением банковской и страховой деятельности)	<p>Минимальный размер земельного участка (площадь) – 100 кв.м;</p> <p>Максимальный размер земельного участка (площадь) - 5000 кв.м;</p> <p>Предельное количество этажей – 2 этажа;</p> <p>Минимальные отступы от красной линии или территорий общего пользования в целях определения мест допустимого размещения зданий, строений, сооружений, за пределами которых запрещено строительство зданий, строений, сооружений, если иное не предусмотрено документацией – 3 м;</p> <p>Минимальные отступы от границ земельных участков в целях определения мест допустимого размещения зданий, строений, сооружений, за пределами которых запрещено строительство зданий, строений, сооружений – 3 м;</p> <p>Максимальный процент застройки в границах земельного участка - 60%.</p> <p>Минимальный процент озеленения в границах земельного участка -30%.</p>
4.3	Рынки	Размещение объектов капитального строительства, сооружений, предназначенных для организации постоянной или временной торговли (ярмарка, рынок, базар), с учетом того, что каждое из торговых мест не располагает торговой площадью более 200 кв.м; размещение гаражей и (или) стоянок для автомобилей сотрудников и посетителей рынка	<p>Минимальный размер земельного участка (площадь) – 10 кв.м;</p> <p>Максимальный размер земельного участка (площадь) - 25000 кв.м;</p> <p>Предельное количество этажей – 2 этажа;</p> <p>Минимальные отступы от красной линии или территорий общего пользования в целях определения мест допустимого размещения зданий, строений, сооружений, за пределами которых запрещено строительство зданий, строений, сооружений, если иное не предусмотрено документацией – 3 м;</p> <p>Минимальные отступы от границ земельных участков в целях определения мест допустимого размещения зданий, строений, сооружений, за пределами которых запрещено строительство зданий, строений, сооружений – 3 м;</p> <p>Максимальный процент застройки в границах земельного участка - 60%.</p> <p>Минимальный процент озеленения в границах земельного участка -30%.</p>
4.4	Магазины	Размещение объектов капитального строительства, предназначенных для продажи товаров, торговая площадь которых составляет до 5000 кв.м	<p>Минимальный размер земельного участка (площадь) – 50 кв.м;</p> <p>Максимальный размер земельного участка (площадь) - 5000 кв.м;</p> <p>Предельное количество этажей – 2 этажа;</p> <p>Минимальные отступы от красной линии или территорий общего пользования в целях определения мест допустимого размещения зданий, строений, сооружений, за пределами которых запрещено строительство зданий, строений,</p>

			<p>сооружений, если иное не предусмотрено документацией – 3 м;</p> <p>Минимальные отступы от границ земельных участков в целях определения мест допустимого размещения зданий, строений, сооружений, за пределами которых запрещено строительство зданий, строений, сооружений – 3 м;</p> <p>Максимальный процент застройки в границах земельного участка - 65%.</p> <p>Минимальный процент озеленения в границах земельного участка -30%.</p>
4.6	Общественное питание	Размещение объектов капитального строительства в целях устройства мест общественного питания (рестораны, кафе, столовые, закусочные, бары)	<p>Минимальный размер земельного участка (площадь) – 100 кв.м;</p> <p>Максимальный размер земельного участка (площадь) - 5000 кв.м;</p> <p>Предельное количество этажей – 2 этажа;</p> <p>Минимальные отступы от красной линии или территорий общего пользования в целях определения мест допустимого размещения зданий, строений, сооружений, за пределами которых запрещено строительство зданий, строений, сооружений, если иное не предусмотрено документацией – 3 м;</p> <p>Минимальные отступы от границ земельных участков в целях определения мест допустимого размещения зданий, строений, сооружений, за пределами которых запрещено строительство зданий, строений, сооружений – 3 м;</p> <p>Максимальный процент застройки в границах земельного участка - 65%.</p> <p>Минимальный процент озеленения в границах земельного участка -30%.</p>
5.1.2	Обеспечение занятий спортом в помещениях	Размещение спортивных клубов, спортивных залов, бассейнов, физкультурно-оздоровительных комплексов в зданиях и сооружениях	<p>Минимальный размер земельного участка (площадь) – 400 кв.м;</p> <p>Максимальный размер земельного участка (площадь) - 5000 кв.м;</p> <p>Предельное количество этажей – 2 этажа;</p> <p>Минимальные отступы от красной линии или территорий общего пользования в целях определения мест допустимого размещения зданий, строений, сооружений, за пределами которых запрещено строительство зданий, строений, сооружений, если иное не предусмотрено документацией – 3 м;</p> <p>Минимальные отступы от границ земельных участков в целях определения мест допустимого размещения зданий, строений, сооружений, за пределами которых запрещено строительство зданий, строений, сооружений – 3 м;</p> <p>Максимальный процент застройки в границах земельного участка - 60%.</p> <p>Минимальный процент озеленения в границах земельного участка -30%.</p>

5.1.3	Площадки для занятий спортом	Размещение площадок для занятия спортом и физкультурой на открытом воздухе (физкультурные площадки, беговые дорожки, поля для спортивной игры)	<p>Минимальный размер земельного участка (площадь) – 100 кв.м;</p> <p>Максимальный размер земельного участка (площадь) - 15000 кв.м;</p> <p>Минимальные отступы от красной линии или территорий общего пользования в целях определения мест допустимого размещения зданий, строений, сооружений, за пределами которых запрещено строительство зданий, строений, сооружений, если иное не предусмотрено документацией – 3 м;</p> <p>Минимальные отступы от границ земельных участков в целях определения мест допустимого размещения зданий, строений, сооружений, за пределами которых запрещено строительство зданий, строений, сооружений – 3 м;</p> <p>Максимальный процент застройки в границах земельного участка - не подлежит установлению.</p>
8.3	Обеспечение внутреннего правопорядка	Размещение объектов капитального строительства, необходимых для подготовки и поддержания в готовности органов внутренних дел, Росгвардии и спасательных служб, в которых существует военизированная служба; размещение объектов гражданской обороны, за исключением объектов гражданской обороны, являющихся частями производственных зданий	<p>Минимальный размер земельного участка (площадь) – 10 кв.м;</p> <p>Максимальный размер земельного участка (площадь) - 10000 кв.м;</p> <p>Предельное количество этажей – 2 этажа;</p> <p>Минимальные отступы от красной линии или территорий общего пользования в целях определения мест допустимого размещения зданий, строений, сооружений, за пределами которых запрещено строительство зданий, строений, сооружений, если иное не предусмотрено документацией – 3 м;</p> <p>Минимальные отступы от границ земельных участков в целях определения мест допустимого размещения зданий, строений, сооружений, за пределами которых запрещено строительство зданий, строений, сооружений – 3 м;</p> <p>Максимальный процент застройки в границах земельного участка - 65%.</p> <p>Минимальный процент озеленения в границах земельного участка -30%.</p>

ВСПОМОГАТЕЛЬНЫЕ ВИДЫ РАЗРЕШЁННОГО ИСПОЛЬЗОВАНИЯ – нет.

Максимальный процент застройки подземной части - не регламентируется.

При выдаче разрешения на строительство объектов капитального строительства не допускается размещение нормативных площадок благоустройства многоквартирных жилых домов, а также парковок на территории, предусмотренной для размещения объектов, указанных в перечне видов объектов, размещение которых может осуществляться на землях или земельных участках, находящихся

в государственной или муниципальной собственности, без предоставления земельных участков и установления сервитутов, утвержденном постановлением Правительства Российской Федерации от 3 декабря 2014 г. № 1300.

В случае строительства многоквартирного жилого дома разработка документации по планировке территории является обязательной до выдачи разрешения на строительство такого объекта.

Строительство и реконструкция многоквартирных жилых домов не допускается в случае, если объекты капитального строительства не обеспечены объектами социальной, транспортной и инженерно-коммунальной инфраструктуры, а также коммунальными и энергетическими ресурсами.

Наземные стоянки и парковки для обеспечения планируемых к строительству или реконструкции объектов капитального строительства не допускается размещать вдоль улиц, ограничивающих жилые комплексы, кварталы, микрорайоны, за счет сужения проезжей части этих улиц, пешеходных проходов, тротуаров.

При проектировании многоквартирных жилых зданий не допускается сокращать расчетную площадь спортивных и игровых площадок для детей за счет физкультурно-оздоровительных комплексов, а также спортивных зон общеобразовательных школ, институтов и прочих учебных заведений.

В районах сложившейся усадебной застройки, исходя из капитальности и технического состояния зданий жилые дома могут размещаться по сложившейся линии застройки улицы, если она совпадает или не выходит за границу красной линии.

Расстояние от красной линии до строений может устанавливаться документацией по планировке территории.

Все выступающие элементы и конструкции зданий (отмостка, пандус, входная группа, балконы, свесы кровли и т.д.) должны располагаться в границах земельного участка.

Предприятия обслуживания допускается размещать в отдельно стоящих нежилых строениях или встроенно-пристроенных к жилому дому нежилых помещениях с изолированными от жилой части дома входами.

Запрещается размещение объектов, оказывающих негативное воздействие на окружающую среду и здоровье населения (рентгеноустановок, магазинов стройматериалов, москательных-химических товаров и т. п.).

Виды вспомогательных объектов допустимых для размещения в границах земельного участка:

- хозяйственные постройки, в том числе и для содержания домашнего скота и птицы;
- сады, огороды;
- теплицы, оранжереи индивидуального пользования;
- бани, сауны, бассейны индивидуального пользования;
- отдельно стоящие, встроенные или пристроенные гаражи для хранения автомобилей;
- открытые стоянки,

- индивидуальные резервуары для хранения воды, скважины для забора воды, индивидуальные колодцы;
- парковки перед учреждениями обслуживания населения;
- оборудование пожарной охраны (гидранты, резервуары);
- надворные туалеты, септики,
- общественные туалеты;
- площадки хозяйственные, в том числе площадки для сбора мусора и выгула собак;
- объекты, обеспечивающие общественную безопасность и безопасность объектов основных и условно разрешенных видов использования, включая противопожарную;
- благоустроенные, в том числе озелененные территории, детские площадки, площадки для отдыха, спортивных занятий;
- объекты коммунального хозяйства (электро-, тепло-, газо-, водоснабжение, водоотведение, телефонизация и т.д.), необходимые для инженерного обеспечения объектов основных, условно разрешенных, а также иных вспомогательных видов использования.

Для всех видов объектов с основными и условно-разрешенными видами использования вспомогательные виды разрешенного использования применяются в отношении объектов, технологически связанных с объектами, имеющими основной и условно разрешенный вид использования или обеспечивающих их безопасность в соответствии с нормативно-техническими документами.

Предельные параметры разрешенного строительства вспомогательных объектов:

- минимальный/максимальный размер земельного участка (площадь), минимальная протяженность стороны земельного участка (протяженность стороны участка, расположенной вдоль красной линии), максимальный процент застройки в границах земельного участка - аналогичны параметрам разрешенного строительства, реконструкции объектов с основными и условно разрешенными видами использования, с которыми они используются;
- минимальные отступы вспомогательных строений от границ земельных участков – 1 м; от постройки для содержания скота и птицы, надворных туалетов, септиков, выгребных колодцев – 4 м; от других построек (бани, гаража и др.) – 1 м;
- при блокированной жилой застройке минимальные отступы от границ земельного участка не устанавливаются для размещения септиков, выгребных колодцев; допускается их блокировка;
- предельное количество этажей зданий – 2 этажа (включая мансардный этаж);
- высота вспомогательных строений – не более 7 м;
- требования в части предельной высоты, установленные настоящими Правилами, не распространяются на антенны, вентиляционные и дымовые трубы.

При размещении строений должны соблюдаться нормативные противопожарные расстояния между постройками, расположенными на соседних земельных участках, а также санитарные нормы.

Расстояния от объекта капитального строительства до границы соседнего земельного участка должны быть увеличены на величину выступающих частей зданий или их проекции на землю, в случае расположения последних в верхних этажах, если выступ этих элементов от плоскости стены здания составляет более 50 см.

На территориях с застройкой усадебными, одно- двухквартирными домами расстояние от окон жилых комнат до стен соседнего дома и хозяйственных построек (сарая, гаража, бани), расположенных на соседних земельных участках должно быть не менее 6 метров.

Допускается блокировка жилых домов, хозяйственных построек на смежных земельных участках по взаимному (удостоверенному) согласию их собственников при новом строительстве с учетом противопожарных требований, а также блокировка хозяйственных построек к основному строению.

Размещение хозяйственных построек для содержания домашних животных и птицы должно быть с учетом санитарных норм.

Не допускается размещение вспомогательных строений, за исключением гаражей и летних кухонь, со стороны улиц.

До границы соседнего земельного участка расстояние от стволов высокорослых деревьев - 4 метра; среднерослых - 2 метра; от кустарника - 1 метр.

Допускаются отклонения от предельных параметров отступов от межевых границ с соседними земельными участками при условии получения разрешения на отклонение от предельных параметров разрешенного строительства, реконструкции объектов капитального строительства.

Разрешения на отклонение от предельных параметров разрешенного строительства для строительства жилого дома не требуется:

- при достройке незавершенным строительством индивидуальных жилых домов, несоответствующих Правилам в части их отступов от межевых границ с соседними земельными участками, красных линий улиц, проездов, передних границ земельных участков (если красные линии не установлены), права на которые зарегистрированы в Едином государственном реестре прав на недвижимое имущество и сделок с ним;

- в случае строительства на земельных участках блокированных жилых домов в части их отступа от межевых границ с соседними участками, на которых планируется строительство этих домов.

- при реконструкции индивидуальных жилых домов, если пристраиваемые к ним пристройки будут размещены с отступом не менее чем на 3 метра от межевых границ с соседними земельными участками и от красных линий улиц, проездов, передних границ земельных участков (если красные линии не установлены).

Превышение проектных отметок участка относительно фактических вертикальных отметок смежных участков возможно, при условии выполнения мероприятий, исключающих попадание ливневых стоков на территорию соседних участков.

Образование земельного участка (земельных участков) из существующих земельных участков (существующего земельного участка) при наличии объектов капитального строительства может быть только при соблюдении градостроительных норм (отступ от межевой границы, размещение хозяйственных построек и т.д.).

Требования к ограждению земельных участков:

- высота ограждения земельных участков должна быть не более 2 метров (в случае если смежные земельные участки имеют разные поверхностные уровни земли, то высота ограждения рассчитывается от поверхности земли участка, имеющего более низкий уровень);

- ограждения между смежными земельными участками в хозяйственной и жилой зонах могут быть сплошные, высотой не более 2 м., в нижней части должны быть проветриваемыми на высоту не менее 0,3 м.; садово-огородная зона должна иметь полностью сетчатое или решетчатое ограждение; допускается по взаимному согласию смежных землепользователей устройство сплошных ограждений из качественных и эстетически выполненных элементов;

- при общей толщине конструкции ограждения между смежными земельными участками не более 100 мм, ограждение должно устанавливаться по центру межевой границы, при большей толщине - смещаться в сторону участка инициатора установки данного ограждения на величину превышающую указанную норму;

- не допускается устройство сплошных ограждений в пределах треугольника видимости на нерегулируемых перекрестках и примыканиях улиц и дорог.

Все выступающие конструктивные элементы зданий, строений, сооружений (отмостка, балкон, кровля, козырьки, ступени и т.д.) должны размещаться в зоне места допустимого размещения зданий, строений, сооружений.

Для объектов общественного и коммерческого назначения:

- предусмотреть площадку для установки мусоросборников;
- предусмотреть архитектурную подсветку здания и освещение в темное время суток в зоне объекта и прилегающей территории;

- выполнить требования по формированию доступной среды для жизнедеятельности маломобильных групп населения, в соответствии с действующими нормами;

- при строительстве объектов общественного и коммерческого назначения стоянку или парковку для автомобилей следует размещать в границах предоставленного для строительства земельного участка. В отдельных случаях (при реконструкции объектов капитального строительства), при невозможности

размещения автостоянки или парковки на территории земельного участка, допускается их размещение на территории общего пользования (на прилегающей территории), в отведенных границах благоустройства.

В соответствии со статьей 52 Градостроительного кодекса Российской Федерации работы по договорам о строительстве, реконструкции, капитальном ремонте объектов капитального строительства, заключенным с застройщиком, техническим заказчиком, лицом, ответственным за эксплуатацию здания, сооружения, региональным оператором (далее - договор строительного подряда), должны выполняться только индивидуальными предпринимателями или юридическими лицами, которые являются членами саморегулируемых организаций в области строительства, реконструкции, капитального ремонта объектов капитального строительства.

Застройщик вправе осуществлять строительство, реконструкцию, капитальный ремонт объектов капитального строительства самостоятельно при условии, что он является членом саморегулируемой организации в области строительства, реконструкции, капитального ремонта объектов капитального строительства, если иное не предусмотрено статьей 52 Градостроительного кодекса, либо с привлечением иных лиц по договору строительного подряда.

В случае если земельный участок или объект капитального строительства находится в границах зоны с особыми условиями использования территорий, на них устанавливаются ограничения использования в соответствии с законодательством Российской Федерации.

Проектная документация, представляемая для получения разрешения на строительство, кроме ИЖС, должна быть выполнена в соответствии с постановлением правительства от 16 февраля 2008г. №87 «О составе разделов проектной документации и требованиям к их содержанию».

Образование земельных участков с целью жилищного строительства в результате раздела земельных участков площадью 1,5 га и более допускается исключительно в соответствии с утвержденной документацией по планировке территории. Данное требование распространяется также на свободные от застройки территории.

Для объектов общественного назначения требования к параметрам объектов капитального строительства и минимальной (максимальной) площади земельных участков определяются в соответствии с:

- заданием на проектирование;
- СП 42.13330.2016 Градостроительство. Планировка и застройка городских и сельских поселений.
- СП 118.13330.2012 Общественные здания и сооружения.

Статья 36. Землепользование и застройка на территориях общественно-деловых зон

1. Общественно-деловые зоны предназначены для размещения объектов здравоохранения, культуры, торговли, общественного питания, социального и коммунально-бытового назначения, предпринимательской деятельности, объектов среднего профессионального и высшего профессионального образования, административных, научно-исследовательских учреждений, культовых зданий, стоянок автомобильного транспорта, объектов делового, финансового назначения, иных объектов, связанных с обеспечением жизнедеятельности граждан.

2. Объекты здравоохранения, административно-делового, культурно-досугового, учебно-образовательного, культового и торгового назначения необходимо размещать с учетом их доступности для маломобильных групп населения.

3. Объекты торгового назначения, не являющиеся объектами капитального строительства (временные павильоны розничной торговли и обслуживания населения, киоски, навесы и другие подобные объекты), устанавливаемые в соответствии с утвержденной органом местного самоуправления поселения схемой размещения нестационарных торговых объектов, являются разрешенным видом использования для общественно-деловых зон.

4. В общественно-деловых зонах запрещается размещать объекты, оказывающие негативное воздействие на окружающую среду и здоровье населения.

5. Изменение функционального назначения объектов социально-бытового и культурно-досугового назначения, которое влечет за собой снижение установленного региональными и местными нормативами градостроительного проектирования уровня обслуживания населения, не допускается.

6. В границах земельных участков объектов учебно-образовательного назначения прокладка магистральных инженерных коммуникаций допускается в исключительных случаях, при отсутствии другого технического решения.

7. В общественно-деловых территориальных зонах необходимо исключить возможность размещения новых объектов жилого назначения, за исключением реконструкции существующих жилых объектов, без увеличения их фактической (существующей) этажности.

Многофункциональная общественно-деловая зона (ОД1)

Кодовое обозначение зоны – ОД1.

ОСНОВНЫЕ ВИДЫ РАЗРЕШЁННОГО ИСПОЛЬЗОВАНИЯ

Код вида	Наименование вида разрешенного использования земельного участка	Виды разрешенного использования объектов капитального строительства	Предельные (минимальные и (или) максимальные) размеры земельных участков и предельные параметры разрешенного строительства, реконструкции объектов капитального строительства
3.1.1	Предоставление коммунальных услуг	Размещение зданий и сооружений, обеспечивающих поставку воды, тепла, электричества, газа, отвод канализационных стоков, очистку и уборку объектов недвижимости	Минимальный размер земельного участка (площадь) – 50 кв.м; Максимальный размер земельного участка (площадь) - 5000 кв.м;

		(котельных, водозаборов, очистных сооружений, насосных станций, водопроводов, линий электропередач, трансформаторных подстанций, газопроводов, линий связи, телефонных станций, канализаций, стоянок, гаражей и мастерских для обслуживания уборочной и аварийной техники, сооружений, необходимых для сбора и плавки снега)	<p>Предельное количество этажей – не подлежит установлению;</p> <p>Предельная высота зданий, строений, сооружений - не подлежит установлению;</p> <p>Минимальные отступы от границ земельных участков в целях определения мест допустимого размещения зданий, строений, сооружений, за пределами которых запрещено строительство зданий, строений, сооружений - не подлежат установлению;</p> <p>Максимальный процент застройки в границах земельного участка - не подлежит установлению;</p> <p>Минимальный процент озеленения в границах земельного участка - не подлежит установлению.</p> <p>Иной параметр: Параметры принимать согласно статье 31 «Требования к архитектурно-градостроительному облику объекта капитального строительства»</p>
3.1.2	Административные здания организаций, обеспечивающих предоставление коммунальных услуг	Размещение зданий, предназначенных для приема физических и юридических лиц в связи с предоставлением им коммунальных услуг	<p>Минимальный размер земельного участка (площадь) – 5 кв.м;</p> <p>Максимальный размер земельного участка (площадь) - 10000 кв.м;</p> <p>Предельное количество этажей – 2 этажа;</p> <p>Минимальные отступы от красной линии или территорий общего пользования в целях определения мест допустимого размещения зданий, строений, сооружений, за пределами которых запрещено строительство зданий, строений, сооружений, если иное не предусмотрено документацией – 3 м;</p> <p>Минимальные отступы от границ земельных участков в целях определения мест допустимого размещения зданий, строений, сооружений, за пределами которых запрещено строительство зданий, строений, сооружений – 3 м;</p> <p>Максимальный процент застройки в границах земельного участка - 65%.</p> <p>Минимальный процент озеленения в границах земельного участка -30%.</p> <p>Иной параметр: Параметры принимать согласно статье 31 «Требования к архитектурно-градостроительному облику объекта капитального строительства»</p>
3.2.1	Дома социального обслуживания	Размещение зданий, предназначенных для размещения домов престарелых, домов ребенка, детских домов, пунктов ночлега для бездомных граждан; размещение объектов капитального строительства для временного размещения вынужденных переселенцев, лиц, признанных беженцами	<p>Минимальный размер земельного участка (площадь) – 400 кв.м;</p> <p>Максимальный размер земельного участка (площадь) - 5000 кв.м;</p> <p>Предельное количество этажей – 2 этажа;</p> <p>Минимальные отступы от красной линии или территорий общего пользования в целях определения мест допустимого размещения зданий, строений, сооружений, за</p>

			<p>пределами которых запрещено строительство зданий, строений, сооружений, если иное не предусмотрено документацией – 3 м;</p> <p>Минимальные отступы от границ земельных участков в целях определения мест допустимого размещения зданий, строений, сооружений, за пределами которых запрещено строительство зданий, строений, сооружений – 3 м;</p> <p>Максимальный процент застройки в границах земельного участка - 65%.</p> <p>Минимальный процент озеленения в границах земельного участка -30%.</p> <p>Иной параметр: Параметры принимать согласно статье 31 «Требования к архитектурно-градостроительному облику объекта капитального строительства»</p>
3.2.2	Оказание социальной помощи населению	Размещение зданий, предназначенных для служб психологической и бесплатной юридической помощи, социальных, пенсионных и иных служб (службы занятости населения, пункты питания малоимущих граждан), в которых осуществляется прием граждан по вопросам оказания социальной помощи и назначения социальных или пенсионных выплат, а также для размещения общественных некоммерческих организаций: некоммерческих фондов, благотворительных организаций, клубов по интересам	<p>Минимальный размер земельного участка (площадь) – 400 кв.м;</p> <p>Максимальный размер земельного участка (площадь) - 5000 кв.м;</p> <p>Предельное количество этажей – 3 этажа;</p> <p>Минимальные отступы от красной линии или территорий общего пользования в целях определения мест допустимого размещения зданий, строений, сооружений, за пределами которых запрещено строительство зданий, строений, сооружений, если иное не предусмотрено документацией – 3 м;</p> <p>Минимальные отступы от границ земельных участков в целях определения мест допустимого размещения зданий, строений, сооружений, за пределами которых запрещено строительство зданий, строений, сооружений – 3 м;</p> <p>Максимальный процент застройки в границах земельного участка - 65%.</p> <p>Минимальный процент озеленения в границах земельного участка -30%.</p> <p>Иной параметр: Параметры принимать согласно статье 31 «Требования к архитектурно-градостроительному облику объекта капитального строительства»</p>
3.2.3	Оказание услуг связи	Размещение зданий, предназначенных для размещения пунктов оказания услуг почтовой, телеграфной, междугородней и международной телефонной связи	<p>Минимальный размер земельного участка (площадь) – 400 кв.м;</p> <p>Максимальный размер земельного участка (площадь) - 5000 кв.м;</p> <p>Предельное количество этажей – 3 этажа;</p> <p>Минимальные отступы от красной линии или территорий общего пользования в целях определения мест допустимого размещения зданий, строений, сооружений, за пределами которых запрещено строительство зданий, строений, сооружений, если иное не предусмотрено документацией – 3 м;</p>

			<p>Минимальные отступы от границ земельных участков в целях определения мест допустимого размещения зданий, строений, сооружений, за пределами которых запрещено строительство зданий, строений, сооружений – 3 м;</p> <p>Максимальный процент застройки в границах земельного участка - 65%.</p> <p>Минимальный процент озеленения в границах земельного участка -30%.</p> <p>Иной параметр:</p> <p>Параметры принимать согласно статье 31 «Требования к архитектурно-градостроительному облику объекта капитального строительства»</p>
3.2.4	Общежития	Размещение зданий, предназначенных для размещения общежитий, предназначенных для проживания граждан на время их работы, службы или обучения, за исключением зданий, размещение которых предусмотрено содержанием вида разрешенного использования с кодом 4.7	<p>Минимальный размер земельного участка (площадь) – 400 кв.м;</p> <p>Максимальный размер земельного участка (площадь) - 5000 кв.м;</p> <p>Предельное количество этажей – 2 этажа;</p> <p>Минимальные отступы от красной линии или территорий общего пользования в целях определения мест допустимого размещения зданий, строений, сооружений, за пределами которых запрещено строительство зданий, строений, сооружений, если иное не предусмотрено документацией – 3 м;</p> <p>Минимальные отступы от границ земельных участков в целях определения мест допустимого размещения зданий, строений, сооружений, за пределами которых запрещено строительство зданий, строений, сооружений – 3 м;</p> <p>Максимальный процент застройки в границах земельного участка - 60%.</p> <p>Минимальный процент озеленения в границах земельного участка -30%.</p> <p>Иной параметр:</p> <p>Параметры принимать согласно статье 31 «Требования к архитектурно-градостроительному облику объекта капитального строительства»</p>
3.3	Бытовое обслуживание	Размещение объектов капитального строительства, предназначенных для оказания населению или организациям бытовых услуг (мастерские мелкого ремонта, ателье, бани, парикмахерские, прачечные, химчистки, похоронные бюро)	<p>Минимальный размер земельного участка (площадь) – 400 кв.м;</p> <p>Максимальный размер земельного участка (площадь) - 5000 кв.м;</p> <p>Предельное количество этажей – 2 этажа;</p> <p>Минимальные отступы от красной линии или территорий общего пользования в целях определения мест допустимого размещения зданий, строений, сооружений, за пределами которых запрещено строительство зданий, строений, сооружений, если иное не предусмотрено документацией – 3 м;</p> <p>Минимальные отступы от границ земельных участков в целях определения мест допустимого размещения зданий,</p>

			<p>строений, сооружений, за пределами которых запрещено строительство зданий, строений, сооружений – 3 м;</p> <p>Максимальный процент застройки в границах земельного участка - 65%.</p> <p>Минимальный процент озеленения в границах земельного участка -30%.</p> <p>Иной параметр:</p> <p>Параметры принимать согласно статье 31 «Требования к архитектурно-градостроительному облику объекта капитального строительства»</p>
3.4.1	Амбулаторно-поликлиническое обслуживание	Размещение объектов капитального строительства, предназначенных для оказания гражданам амбулаторно-поликлинической медицинской помощи (поликлиники, фельдшерские пункты, пункты здравоохранения, центры матери и ребенка, диагностические центры, молочные кухни, станции донорства крови, клинические лаборатории)	<p>Минимальный размер земельного участка (площадь) – 200 кв.м;</p> <p>Максимальный размер земельного участка (площадь) - 10000 кв.м;</p> <p>Предельное количество этажей – 2 этажа;</p> <p>Минимальные отступы от красной линии или территорий общего пользования в целях определения мест допустимого размещения зданий, строений, сооружений, за пределами которых запрещено строительство зданий, строений, сооружений, если иное не предусмотрено документацией – 3 м;</p> <p>Минимальные отступы от границ земельных участков в целях определения мест допустимого размещения зданий, строений, сооружений, за пределами которых запрещено строительство зданий, строений, сооружений – 3 м;</p> <p>Максимальный процент застройки в границах земельного участка - 65%.</p> <p>Минимальный процент озеленения в границах земельного участка -30%.</p> <p>Иной параметр:</p> <p>Параметры принимать согласно статье 31 «Требования к архитектурно-градостроительному облику объекта капитального строительства»</p>
3.4.2	Стационарное медицинское обслуживание	Размещение объектов капитального строительства, предназначенных для оказания гражданам медицинской помощи в стационарах (больницы, родильные дома, диспансеры, научно-медицинские учреждения и прочие объекты, обеспечивающие оказание услуги по лечению в стационаре); размещение станций скорой помощи; размещение площадок санитарной авиации	<p>Минимальный размер земельного участка (площадь) – 400 кв.м;</p> <p>Максимальный размер земельного участка (площадь) - 10000 кв.м;</p> <p>Предельное количество этажей – 2 этажа;</p> <p>Минимальные отступы от красной линии или территорий общего пользования в целях определения мест допустимого размещения зданий, строений, сооружений, за пределами которых запрещено строительство зданий, строений, сооружений, если иное не предусмотрено документацией – 3 м;</p> <p>Минимальные отступы от границ земельных участков в целях определения мест допустимого размещения зданий, строений, сооружений, за пределами которых запрещено строительство зданий, строений, сооружений – 3 м;</p>

			<p>Максимальный процент застройки в границах земельного участка - 60%.</p> <p>Минимальный процент озеленения в границах земельного участка -30%.</p> <p>Иной параметр:</p> <p>Параметры принимать согласно статье 31 «Требования к архитектурно-градостроительному облику объекта капитального строительства»</p>
3.5.1	Дошкольное, начальное и среднее общее образование	Размещение объектов капитального строительства, предназначенных для просвещения, дошкольного, начального и среднего общего образования (детские ясли, детские сады, школы, лицеи, гимназии, художественные, музыкальные школы, образовательные кружки и иные организации, осуществляющие деятельность по воспитанию, образованию и просвещению), в том числе зданий, спортивных сооружений, предназначенных для занятия обучающихся физической культурой и спортом	<p>Минимальный размер земельного участка (площадь) – 400 кв.м;</p> <p>Максимальный размер земельного участка (площадь) - 5000 кв.м;</p> <p>Предельное количество этажей – 3 этажа;</p> <p>Минимальные отступы от красной линии или территорий общего пользования в целях определения мест допустимого размещения зданий, строений, сооружений, за пределами которых запрещено строительство зданий, строений, сооружений, если иное не предусмотрено документацией – 10 м;</p> <p>Минимальные отступы от границ земельных участков в целях определения мест допустимого размещения зданий, строений, сооружений, за пределами которых запрещено строительство зданий, строений, сооружений – 3 м;</p> <p>Максимальный процент застройки в границах земельного участка - 60%.</p> <p>Минимальный процент озеленения в границах земельного участка -30%.</p> <p>Иной параметр:</p> <p>Параметры принимать согласно статье 31 «Требования к архитектурно-градостроительному облику объекта капитального строительства»</p>
3.5.2	Среднее и высшее профессиональное образование	Размещение объектов капитального строительства, предназначенных для профессионального образования и просвещения (профессиональные технические училища, колледжи, художественные, музыкальные училища, общества знаний, институты, университеты, организации по переподготовке и повышению квалификации специалистов и иные организации, осуществляющие деятельность по образованию и просвещению), в том числе зданий, спортивных сооружений, предназначенных для занятия обучающихся физической культурой и спортом	<p>Минимальный размер земельного участка (площадь) – 400 кв.м;</p> <p>Максимальный размер земельного участка (площадь) - 30000 кв.м;</p> <p>Предельное количество этажей – 3 этажа;</p> <p>Минимальные отступы от красной линии или территорий общего пользования в целях определения мест допустимого размещения зданий, строений, сооружений, за пределами которых запрещено строительство зданий, строений, сооружений, если иное не предусмотрено документацией – 3 м;</p> <p>Минимальные отступы от границ земельных участков в целях определения мест допустимого размещения зданий, строений, сооружений, за пределами которых запрещено строительство зданий, строений, сооружений – 3 м;</p> <p>Максимальный процент застройки в границах земельного участка - 60%.</p> <p>Минимальный процент озеленения в границах земельного участка -30%.</p>

			<p>Иной параметр: Параметры принимать согласно статье 31 «Требования к архитектурно-градостроительному облику объекта капитального строительства»</p>
3.6.1	Объекты культурно-досуговой деятельности	Размещение зданий, предназначенных для размещения музеев, выставочных залов, художественных галерей, домов культуры, библиотек, кинотеатров и кинозалов, театров, филармоний, концертных залов, планетариев	<p>Минимальный размер земельного участка (площадь) – 100 кв.м; Максимальный размер земельного участка (площадь) - 25000 кв.м; Предельное количество этажей – 2 этажа; Минимальные отступы от красной линии или территорий общего пользования в целях определения мест допустимого размещения зданий, строений, сооружений, за пределами которых запрещено строительство зданий, строений, сооружений, если иное не предусмотрено документацией – 3 м; Минимальные отступы от границ земельных участков в целях определения мест допустимого размещения зданий, строений, сооружений, за пределами которых запрещено строительство зданий, строений, сооружений – 3 м; Максимальный процент застройки в границах земельного участка - 60%. Минимальный процент озеленения в границах земельного участка -30%. Иной параметр: Параметры принимать согласно статье 31 «Требования к архитектурно-градостроительному облику объекта капитального строительства»</p>
3.6.2	Парки культуры и отдыха	Размещение парков культуры и отдыха	<p>Минимальный размер земельного участка (площадь) – 100 кв.м; Максимальный размер земельного участка (площадь) - 100000 кв.м; Предельное количество этажей – 1 этаж; Минимальные отступы от красной линии или территорий общего пользования в целях определения мест допустимого размещения зданий, строений, сооружений, за пределами которых запрещено строительство зданий, строений, сооружений, если иное не предусмотрено документацией – 3 м; Минимальные отступы от границ земельных участков в целях определения мест допустимого размещения зданий, строений, сооружений, за пределами которых запрещено строительство зданий, строений, сооружений – 3 м; Максимальный процент застройки в границах земельного участка - 30%. Минимальный процент озеленения в границах земельного участка -60%.</p>
3.6.3	Цирки и зверинцы	Размещение зданий и сооружений для размещения цирков, зверинцев, зоопарков, зоосадов, океанариумов и осуществления сопутствующих видов деятельности по содержанию диких животных в неволе	Не устанавливается

3.8.1	Государственное управление	Размещение зданий, предназначенных для размещения государственных органов, государственного пенсионного фонда, органов местного самоуправления, судов, а также организаций, непосредственно обеспечивающих их деятельность или оказывающих государственные и (или) муниципальные услуги	<p>Минимальный размер земельного участка (площадь) – 100 кв.м; Максимальный размер земельного участка (площадь) - 2500 кв.м; Предельное количество этажей – 2 этажа; Минимальные отступы от красной линии или территорий общего пользования в целях определения мест допустимого размещения зданий, строений, сооружений, за пределами которых запрещено строительство зданий, строений, сооружений, если иное не предусмотрено документацией – 3 м; Минимальные отступы от границ земельных участков в целях определения мест допустимого размещения зданий, строений, сооружений, за пределами которых запрещено строительство зданий, строений, сооружений – 3 м; Максимальный процент застройки в границах земельного участка - 60%. Минимальный процент озеленения в границах земельного участка -30%. Иной параметр: Параметры принимать согласно статье 31 «Требования к архитектурно-градостроительному облику объекта капитального строительства»</p>
3.9.1	Обеспечение деятельности в области гидрометеорологии и смежных с ней областях	Размещение объектов капитального строительства, предназначенных для наблюдений за физическими и химическими процессами, происходящими в окружающей среде, определения ее гидрометеорологических, агрометеорологических и гелиогеофизических характеристик, уровня загрязнения атмосферного воздуха, почв, водных объектов, в том числе по гидробиологическим показателям, и околоземного - космического пространства, зданий и сооружений, используемых в области гидрометеорологии и смежных с ней областях (доплеровские метеорологические радиолокаторы, гидрологические посты и другие)	<p>Минимальный размер земельного участка (площадь) – 100 кв.м; Максимальный размер земельного участка (площадь) - 5000 кв.м; Предельное количество этажей – 3 этажа; Минимальные отступы от красной линии или территорий общего пользования в целях определения мест допустимого размещения зданий, строений, сооружений, за пределами которых запрещено строительство зданий, строений, сооружений, если иное не предусмотрено документацией – 3 м; Минимальные отступы от границ земельных участков в целях определения мест допустимого размещения зданий, строений, сооружений, за пределами которых запрещено строительство зданий, строений, сооружений – 3 м; Максимальный процент застройки в границах земельного участка - 60%. Минимальный процент озеленения в границах земельного участка -30%. Иной параметр: Параметры принимать согласно статье 31 «Требования к архитектурно-градостроительному облику объекта капитального строительства»</p>
3.9.3	Проведение научных испытаний	Размещение зданий и сооружений для проведения изысканий, испытаний опытных промышленных образцов, для размещения орга-	<p>Не устанавливается Иной параметр:</p>

		низаций, осуществляющих научные изыскания, исследования и разработки, научные и селекционные работы, ведение сельского и лесного хозяйства для получения ценных с научной точки зрения образцов растительного и животного мира	Параметры принимать согласно статье 31 «Требования к архитектурно-градостроительному облику объекта капитального строительства»
4.1	Деловое управление	Размещение объектов капитального строительства с целью: размещения объектов управленческой деятельности, не связанной с государственным или муниципальным управлением и оказанием услуг, а также с целью обеспечения совершения сделок, не требующих передачи товара в момент их совершения между организациями, в том числе биржевая деятельность (за исключением банковской и страховой деятельности)	<p>Минимальный размер земельного участка (площадь) – 100 кв.м;</p> <p>Максимальный размер земельного участка (площадь) - 5000 кв.м;</p> <p>Предельное количество этажей – 2 этажа;</p> <p>Минимальные отступы от красной линии или территорий общего пользования в целях определения мест допустимого размещения зданий, строений, сооружений, за пределами которых запрещено строительство зданий, строений, сооружений, если иное не предусмотрено документацией – 3 м;</p> <p>Минимальные отступы от границ земельных участков в целях определения мест допустимого размещения зданий, строений, сооружений, за пределами которых запрещено строительство зданий, строений, сооружений – 3 м;</p> <p>Максимальный процент застройки в границах земельного участка - 60%.</p> <p>Минимальный процент озеленения в границах земельного участка -30%.</p> <p>Иной параметр:</p> <p>Параметры принимать согласно статье 31 «Требования к архитектурно-градостроительному облику объекта капитального строительства»</p>
4.2	Объекты торговли (торговые центры, торгово-развлекательные центры (комплексы))	Размещение объектов капитального строительства, общей площадью свыше 5000 кв.м с целью размещения одной или нескольких организаций, осуществляющих продажу товаров, и (или) оказание услуг в соответствии с содержанием видов разрешенного использования с кодами 4.5, 4.6, 4.8-4.8.2; размещение гаражей и (или) стоянок для автомобилей сотрудников и посетителей торгового центра	<p>Не устанавливается</p> <p>Иной параметр:</p> <p>Параметры принимать согласно статье 31 «Требования к архитектурно-градостроительному облику объекта капитального строительства»</p>
4.3	Рынки	Размещение объектов капитального строительства, сооружений, предназначенных для организации постоянной или временной торговли (ярмарка, рынок, базар), с учетом того, что каждое из торговых мест не располагает торговой площадью более 200 кв.м; размещение гаражей и (или) стоянок для автомобилей сотрудников и посетителей рынка	<p>Минимальный размер земельного участка (площадь) – 10 кв.м;</p> <p>Максимальный размер земельного участка (площадь) - 25000 кв.м;</p> <p>Предельное количество этажей – 2 этажа;</p> <p>Минимальные отступы от красной линии или территорий общего пользования в целях определения мест допустимого размещения зданий, строений, сооружений, за пределами которых запрещено строительство зданий, строений, сооружений, если иное не предусмотрено документацией – 3 м;</p> <p>Минимальные отступы от границ земельных участков в целях определения мест допустимого размещения зданий,</p>

			<p>строений, сооружений, за пределами которых запрещено строительство зданий, строений, сооружений – 3 м;</p> <p>Максимальный процент застройки в границах земельного участка - 60%.</p> <p>Минимальный процент озеленения в границах земельного участка -30%.</p> <p>Иной параметр:</p> <p>Параметры принимать согласно статье 31 «Требования к архитектурно-градостроительному облику объекта капитального строительства»</p>
4.4	Магазины	Размещение объектов капитального строительства, предназначенных для продажи товаров, торговая площадь которых составляет до 5000 кв.м	<p>Минимальный размер земельного участка (площадь) – 50 кв.м;</p> <p>Максимальный размер земельного участка (площадь) - 5000 кв.м;</p> <p>Предельное количество этажей – 2 этажа;</p> <p>Минимальные отступы от красной линии или территорий общего пользования в целях определения мест допустимого размещения зданий, строений, сооружений, за пределами которых запрещено строительство зданий, строений, сооружений, если иное не предусмотрено документацией – 3 м;</p> <p>Минимальные отступы от границ земельных участков в целях определения мест допустимого размещения зданий, строений, сооружений, за пределами которых запрещено строительство зданий, строений, сооружений – 3 м;</p> <p>Максимальный процент застройки в границах земельного участка - 65%.</p> <p>Минимальный процент озеленения в границах земельного участка -30%.</p> <p>Иной параметр:</p> <p>Параметры принимать согласно статье 31 «Требования к архитектурно-градостроительному облику объекта капитального строительства»</p>
4.5	Банковская и страховая деятельность	Размещение объектов капитального строительства, предназначенных для размещения организаций, оказывающих банковские и страховые услуги	<p>Минимальный размер земельного участка (площадь) – 100 кв.м;</p> <p>Максимальный размер земельного участка (площадь) - 5000 кв.м;</p> <p>Предельное количество этажей – 2 этажа;</p> <p>Минимальные отступы от красной линии или территорий общего пользования в целях определения мест допустимого размещения зданий, строений, сооружений, за пределами которых запрещено строительство зданий, строений, сооружений, если иное не предусмотрено документацией – 3 м;</p> <p>Минимальные отступы от границ земельных участков в целях определения мест допустимого размещения зданий, строений, сооружений, за пределами которых запрещено строительство зданий, строений, сооружений – 3 м;</p>

			<p>Максимальный процент застройки в границах земельного участка - 60%.</p> <p>Минимальный процент озеленения в границах земельного участка -30%.</p> <p>Иной параметр:</p> <p>Параметры принимать согласно статье 31 «Требования к архитектурно-градостроительному облику объекта капитального строительства»</p>
4.6	Общественное питание	Размещение объектов капитального строительства в целях устройства мест общественного питания (рестораны, кафе, столовые, закусочные, бары)	<p>Минимальный размер земельного участка (площадь) – 100 кв.м;</p> <p>Максимальный размер земельного участка (площадь) - 5000 кв.м;</p> <p>Предельное количество этажей – 2 этажа;</p> <p>Минимальные отступы от красной линии или территорий общего пользования в целях определения мест допустимого размещения зданий, строений, сооружений, за пределами которых запрещено строительство зданий, строений, сооружений, если иное не предусмотрено документацией – 3 м;</p> <p>Минимальные отступы от границ земельных участков в целях определения мест допустимого размещения зданий, строений, сооружений, за пределами которых запрещено строительство зданий, строений, сооружений – 3 м;</p> <p>Максимальный процент застройки в границах земельного участка - 60%.</p> <p>Минимальный процент озеленения в границах земельного участка -30%.</p> <p>Иной параметр:</p> <p>Параметры принимать согласно статье 31 «Требования к архитектурно-градостроительному облику объекта капитального строительства»</p>
4.7	Гостиничное обслуживание	Размещение гостиниц	<p>Минимальный размер земельного участка (площадь) – 400 кв.м;</p> <p>Максимальный размер земельного участка (площадь) - 5000 кв.м;</p> <p>Предельное количество этажей – 2 этажа;</p> <p>Минимальные отступы от красной линии или территорий общего пользования в целях определения мест допустимого размещения зданий, строений, сооружений, за пределами которых запрещено строительство зданий, строений, сооружений, если иное не предусмотрено документацией – 3 м;</p> <p>Минимальные отступы от границ земельных участков в целях определения мест допустимого размещения зданий, строений, сооружений, за пределами которых запрещено строительство зданий, строений, сооружений – 3 м;</p> <p>Максимальный процент застройки в границах земельного участка - 60%.</p> <p>Минимальный процент озеленения в границах земельного участка -30%.</p>

			Иной параметр: Параметры принимать согласно статье 31 «Требования к архитектурно-градостроительному облику объекта капитального строительства»
4.8.1	Развлекательные мероприятия	Размещение зданий и сооружений, предназначенных для организации развлекательных мероприятий, путешествий, для размещения дискотек и танцевальных площадок, ночных клубов, аквапарков, боулинга, аттракционов и т.п., игровых автоматов (кроме игрового оборудования, используемого для проведения азартных игр), игровых площадок	Минимальный размер земельного участка (площадь) – 100 кв.м; Максимальный размер земельного участка (площадь) - 25000 кв.м; Предельное количество этажей – 2 этажа; Минимальные отступы от красной линии или территорий общего пользования в целях определения мест допустимого размещения зданий, строений, сооружений, за пределами которых запрещено строительство зданий, строений, сооружений, если иное не предусмотрено документацией – 3 м; Минимальные отступы от границ земельных участков в целях определения мест допустимого размещения зданий, строений, сооружений, за пределами которых запрещено строительство зданий, строений, сооружений – 3 м; Максимальный процент застройки в границах земельного участка - 60%. Минимальный процент озеленения в границах земельного участка -30%.
4.10	Выставочно-ярмарочная деятельность	Размещение объектов капитального строительства, сооружений, предназначенных для осуществления выставочно-ярмарочной и конгрессной деятельности, включая деятельность, необходимую для обслуживания указанных мероприятий (застройка экспозиционной площади, организация питания участников мероприятий)	Минимальный размер земельного участка (площадь) – 100 кв.м; Максимальный размер земельного участка (площадь) - 25000 кв.м; Предельное количество этажей – 2 этажа; Минимальные отступы от красной линии или территорий общего пользования в целях определения мест допустимого размещения зданий, строений, сооружений, за пределами которых запрещено строительство зданий, строений, сооружений, если иное не предусмотрено документацией – 3 м; Минимальные отступы от границ земельных участков в целях определения мест допустимого размещения зданий, строений, сооружений, за пределами которых запрещено строительство зданий, строений, сооружений – 3 м; Максимальный процент застройки в границах земельного участка - 65%. Минимальный процент озеленения в границах земельного участка -30%. Иной параметр: Параметры принимать согласно статье 31 «Требования к архитектурно-градостроительному облику объекта капитального строительства»
5.1.1	Обеспечение спортивно-зрелищных мероприятий	Размещение спортивно-зрелищных зданий и сооружений, имеющих специальные места для зрителей от 500 мест (стадионов, дворцов спорта, ледовых дворцов, ипподромов)	Минимальный размер земельного участка (площадь) – 100 кв.м; Максимальный размер земельного участка (площадь) - 10000 кв.м;

			<p>Предельное количество этажей – 2 этажа;</p> <p>Минимальные отступы от красной линии или территорий общего пользования в целях определения мест допустимого размещения зданий, строений, сооружений, за пределами которых запрещено строительство зданий, строений, сооружений, если иное не предусмотрено документацией – 3 м;</p> <p>Минимальные отступы от границ земельных участков в целях определения мест допустимого размещения зданий, строений, сооружений, за пределами которых запрещено строительство зданий, строений, сооружений – 3 м;</p> <p>Максимальный процент застройки в границах земельного участка - 60%.</p> <p>Минимальный процент озеленения в границах земельного участка -30%.</p>
5.1.3	Площадки для занятий спортом	Размещение площадок для занятия спортом и физкультурой на открытом воздухе (физкультурные площадки, беговые дорожки, поля для спортивной игры)	<p>Минимальный размер земельного участка (площадь) – 100 кв.м;</p> <p>Максимальный размер земельного участка (площадь) - 15000 кв.м;</p> <p>Минимальные отступы от красной линии или территорий общего пользования в целях определения мест допустимого размещения зданий, строений, сооружений, за пределами которых запрещено строительство зданий, строений, сооружений, если иное не предусмотрено документацией – 3 м;</p> <p>Минимальные отступы от границ земельных участков в целях определения мест допустимого размещения зданий, строений, сооружений, за пределами которых запрещено строительство зданий, строений, сооружений – 3 м;</p> <p>Максимальный процент застройки в границах земельного участка - не подлежит установлению.</p>
5.1.4	Оборудованные площадки для занятий спортом	Размещение сооружений для занятия спортом и физкультурой на открытом воздухе (теннисные корты, автодромы, мотодромы, трамплины, спортивные стрельбища)	<p>Минимальный размер земельного участка (площадь) – 100 кв.м;</p> <p>Максимальный размер земельного участка (площадь) - 15000 кв.м;</p> <p>Минимальные отступы от красной линии или территорий общего пользования в целях определения мест допустимого размещения зданий, строений, сооружений, за пределами которых запрещено строительство зданий, строений, сооружений, если иное не предусмотрено документацией – 3 м;</p> <p>Минимальные отступы от границ земельных участков в целях определения мест допустимого размещения зданий, строений, сооружений, за пределами которых запрещено строительство зданий, строений, сооружений – 3 м;</p> <p>Максимальный процент застройки в границах земельного участка - не подлежит установлению.</p>

7.2.3	Стоянки транспорта общего пользования	Размещение стоянок транспортных средств, осуществляющих перевозки людей по установленному маршруту	не подлежат установлению
8.3	Обеспечение внутреннего правопорядка	Размещение объектов капитального строительства, необходимых для подготовки и поддержания в готовности органов внутренних дел, Росгвардии и спасательных служб, в которых существует военизированная служба; размещение объектов гражданской обороны, за исключением объектов гражданской обороны, являющихся частями производственных зданий	<p>Минимальный размер земельного участка (площадь) – 10 кв.м;</p> <p>Максимальный размер земельного участка (площадь) - 10000 кв.м;</p> <p>Предельное количество этажей – 2 этажа;</p> <p>Минимальные отступы от красной линии или территорий общего пользования в целях определения мест допустимого размещения зданий, строений, сооружений, за пределами которых запрещено строительство зданий, строений, сооружений, если иное не предусмотрено документацией – 3 м;</p> <p>Минимальные отступы от границ земельных участков в целях определения мест допустимого размещения зданий, строений, сооружений, за пределами которых запрещено строительство зданий, строений, сооружений – 3 м;</p> <p>Максимальный процент застройки в границах земельного участка - 65%.</p> <p>Минимальный процент озеленения в границах земельного участка -30%.</p> <p>Иной параметр: Параметры принимать согласно статье 31 «Требования к архитектурно-градостроительному облику объекта капитального строительства»</p>
9.3	Историко-культурная деятельность	Сохранение и изучение объектов культурного наследия народов Российской Федерации (памятников истории и культуры), в том числе: объектов археологического наследия, достопримечательных мест, мест бытования исторических промыслов, производств и ремесел, исторических поселений, недействующих военных и гражданских захоронений, объектов культурного наследия, хозяйственная деятельность, являющаяся историческим промыслом или ремеслом, а также хозяйственная деятельность, обеспечивающая познавательный туризм	не подлежат установлению. действие градостроительного регламента не распространяется на земельные участки в границах территорий памятников и ансамблей, включенных в единый государственный реестр объектов культурного наследия (памятников истории и культуры) народов Российской Федерации, а также в границах территорий памятников или ансамблей, которые являются выявленными объектами культурного наследия (ч.4 ст. 36 Градостроительного кодекса Российской Федерации).
12.0	Земельные участки (территории) общего пользования	Земельные участки общего пользования. Содержание данного вида разрешенного использования включает в себя содержание видов разрешенного использования с кодами 12.0.1-12.0.2	не подлежат установлению
12.0.1	Улично-дорожная сеть	Размещение объектов улично-дорожной сети: автомобильных дорог, трамвайных путей и пешеходных тротуаров в границах населенных пунктов, пешеходных переходов, бульваров, площадей, проездов, велодорожек и объектов велотранспортной и инженерной инфраструктуры; размещение придорожных стоянок (парковок) транспортных средств в границах городских улиц и дорог, за исключением предусмотренных видами разрешенного использования с кодами 2.7.1,	не подлежат установлению

		4.9, 7.2.3, а также некапитальных сооружений, предназначенных для охраны транспортных средств	
12.0.2	Благоустройство территории	Размещение декоративных, технических, планировочных, конструктивных устройств, элементов озеленения, различных видов оборудования и оформления, малых архитектурных форм, некапитальных нестационарных строений и сооружений, информационных щитов и указателей, применяемых как составные части благоустройства территории, общественных туалетов	не подлежат установлению

УСЛОВНО РАЗРЕШЁННЫЕ ВИДЫ ИСПОЛЬЗОВАНИЯ

Код вида	Наименование вида разрешенного использования земельного участка	Виды разрешенного использования объектов капитального строительства	Предельные (минимальные и (или) максимальные) размеры земельных участков и предельные параметры разрешенного строительства, реконструкции объектов капитального строительства
2.7.1	Хранение автотранспорта	размещение отдельно стоящих и пристроенных гаражей, в том числе подземных, предназначенных для хранения автотранспорта, в том числе с разделением на машино-места, за исключением гаражей, размещение которых предусмотрено содержанием видов разрешенного использования с кодами 2.7.2, 4.9	<p>Минимальный размер земельного участка (площадь) – 10 кв.м; Максимальный размер земельного участка (площадь) - 40 кв.м; Предельное количество этажей – 1 этаж; Минимальные отступы от красной линии или территорий общего пользования в целях определения мест допустимого размещения зданий, строений, сооружений, за пределами которых запрещено строительство зданий, строений, сооружений, если иное не предусмотрено документацией – 0 м; Минимальные отступы от границ земельных участков в целях определения мест допустимого размещения зданий, строений, сооружений, за пределами которых запрещено строительство зданий, строений, сооружений – 0 м; Максимальный процент застройки в границах земельного участка - 100%. Минимальный процент озеленения в границах земельного участка - не подлежит установлению. Иной параметр: Параметры принимать согласно статье 31 «Требования к архитектурно-градостроительному облику объекта капитального строительства»</p>
3.7.1	Осуществление религиозных обрядов	Размещение зданий и сооружений, предназначенных для совершения религиозных обрядов и церемоний (в том числе церкви, соборы, храмы, часовни, мечети, молельные дома, синагоги)	<p>Минимальный размер земельного участка (площадь) – 100 кв.м; Максимальный размер земельного участка (площадь) - 15000 кв.м; Предельное количество этажей – 2 этажа;</p>

			<p>Минимальные отступы от красной линии или территорий общего пользования в целях определения мест допустимого размещения зданий, строений, сооружений, за пределами которых запрещено строительство зданий, строений, сооружений, если иное не предусмотрено документацией – 3 м;</p> <p>Минимальные отступы от границ земельных участков в целях определения мест допустимого размещения зданий, строений, сооружений, за пределами которых запрещено строительство зданий, строений, сооружений – 3 м;</p> <p>Максимальный процент застройки в границах земельного участка - 60%.</p> <p>Минимальный процент озеленения в границах земельного участка -30%.</p>
3.10.1	Амбулаторное ветеринарное обслуживание	Размещение объектов капитального строительства, предназначенных для оказания ветеринарных услуг без содержания животных	<p>Минимальный размер земельного участка (площадь) – 100 кв.м;</p> <p>Максимальный размер земельного участка (площадь) - 5000 кв.м;</p> <p>Предельное количество этажей – 2 этажа;</p> <p>Минимальные отступы от красной линии или территорий общего пользования в целях определения мест допустимого размещения зданий, строений, сооружений, за пределами которых запрещено строительство зданий, строений, сооружений, если иное не предусмотрено документацией – 3 м;</p> <p>Минимальные отступы от границ земельных участков в целях определения мест допустимого размещения зданий, строений, сооружений, за пределами которых запрещено строительство зданий, строений, сооружений – 3 м;</p> <p>Максимальный процент застройки в границах земельного участка - 60%.</p> <p>Минимальный процент озеленения в границах земельного участка -30%.</p> <p>Иной параметр: Параметры принимать согласно статье 31 «Требования к архитектурно-градостроительному облику объекта капитального строительства»</p>
4.9	Служебные гаражи	Размещение постоянных или временных гаражей, стоянок для хранения служебного автотранспорта, используемого в целях осуществления видов деятельности, предусмотренных видами разрешенного использования с кодами 3.0, 4.0, а также для стоянки и хранения транспортных средств общего пользования, в том числе в депо	<p>Минимальный размер земельного участка (площадь) – 10 кв.м;</p> <p>Максимальный размер земельного участка (площадь) - 5000 кв.м;</p> <p>Минимальные отступы от красной линии или территорий общего пользования в целях определения мест допустимого размещения зданий, строений, сооружений, за пределами которых запрещено строительство зданий, строений, сооружений, если</p>

			<p>иное не предусмотрено документацией – 3 м;</p> <p>Минимальные отступы от границ земельных участков в целях определения мест допустимого размещения зданий, строений, сооружений, за пределами которых запрещено строительство зданий, строений, сооружений – 3 м;</p> <p>Максимальный процент застройки в границах земельного участка - 80%;</p> <p>Минимальный процент озеленения в границах земельного участка - не подлежат установлению.</p>
4.9.1.3	Автомобильные мойки	Размещение автомобильных моек, а также размещение магазинов сопутствующей торговли	<p>Минимальный размер земельного участка (площадь) – 100 кв.м;</p> <p>Максимальный размер земельного участка (площадь) - 5000 кв.м;</p> <p>Предельное количество этажей – 2 этажа;</p> <p>Минимальные отступы от красной линии или территорий общего пользования в целях определения мест допустимого размещения зданий, строений, сооружений, за пределами которых запрещено строительство зданий, строений, сооружений, если иное не предусмотрено документацией – 3 м;</p> <p>Минимальные отступы от границ земельных участков в целях определения мест допустимого размещения зданий, строений, сооружений, за пределами которых запрещено строительство зданий, строений, сооружений – 3 м;</p> <p>Максимальный процент застройки в границах земельного участка - 60%.</p> <p>Минимальный процент озеленения в границах земельного участка -15%.</p> <p>Иной параметр:</p> <p>Параметры принимать согласно статье 31 «Требования к архитектурно-градостроительному облику объекта капитального строительства»</p>
4.9.1.4	Ремонт автомобилей	Размещение мастерских, предназначенных для ремонта и обслуживания автомобилей, и прочих объектов дорожного сервиса, а также размещение магазинов сопутствующей торговли	<p>Минимальный размер земельного участка (площадь) – 100 кв.м;</p> <p>Максимальный размер земельного участка (площадь) - 5000 кв.м;</p> <p>Предельное количество этажей – 2 этажа;</p> <p>Минимальные отступы от красной линии или территорий общего пользования в целях определения мест допустимого размещения зданий, строений, сооружений, за пределами которых запрещено строительство зданий, строений, сооружений, если иное не предусмотрено документацией – 3 м;</p>

			<p>Минимальные отступы от границ земельных участков в целях определения мест допустимого размещения зданий, строений, сооружений, за пределами которых запрещено строительство зданий, строений, сооружений – 3 м;</p> <p>Максимальный процент застройки в границах земельного участка - 60%.</p> <p>Минимальный процент озеленения в границах земельного участка -15%.</p> <p>Иной параметр: Параметры принимать согласно статье 31 «Требования к архитектурно-градостроительному облику объекта капитального строительства»</p>
5.1.5	Водный спорт	Размещение спортивных сооружений для занятия водными видами спорта (причалы и сооружения, необходимые для организации водных видов спорта и хранения соответствующего инвентаря)	Не устанавливается
6.8	Связь	Размещение объектов связи, радиовещания, телевидения, включая воздушные радиорелейные, надземные и подземные кабельные линии связи, линии радиофикации, антенные поля, усилительные пункты на кабельных линиях связи, инфраструктуру спутниковой связи и телерадиовещания, за исключением объектов связи, размещение которых предусмотрено содержанием видов разрешенного использования с кодами 3.1.1, 3.2.3	<p>Минимальный размер земельного участка (площадь) – 100 кв.м;</p> <p>Максимальный размер земельного участка (площадь) - 5000 кв.м;</p> <p>Предельное количество этажей – 2 этажа;</p> <p>Минимальные отступы от красной линии или территорий общего пользования в целях определения мест допустимого размещения зданий, строений, сооружений, за пределами которых запрещено строительство зданий, строений, сооружений, если иное не предусмотрено документацией – 3 м;</p> <p>Минимальные отступы от границ земельных участков в целях определения мест допустимого размещения зданий, строений, сооружений, за пределами которых запрещено строительство зданий, строений, сооружений – 3 м;</p> <p>Максимальный процент застройки в границах земельного участка - 60%.</p> <p>Минимальный процент озеленения в границах земельного участка -30%.</p>
11.1	Общее пользование водными объектами	Использование земельных участков, примыкающих к водным объектам способами, необходимыми для осуществления общего водопользования (водопользования, осуществляемого гражданами для личных нужд, а также забор (изъятие) водных ресурсов для целей питьевого и хозяйственно-бытового водоснабжения, купание, использование маломерных судов, водных мотоциклов и других технических средств, предназначенных для отдыха на водных объектах, водопой,	не подлежат установлению

		если соответствующие запреты не установлены законодательством)	
--	--	--	--

ВСПОМОГАТЕЛЬНЫЕ ВИДЫ РАЗРЕШЁННОГО ИСПОЛЬЗОВАНИЯ – нет.

Максимальный процент застройки подземной части - не регламентируется.

При выдаче разрешения на строительство объектов капитального строительства не допускается размещение нормативных площадок благоустройства многоквартирных жилых домов, а также парковок на территории, предусмотренной для размещения объектов указанных в перечне видов объектов, размещение которых может осуществляться на землях или земельных участках, находящихся в государственной или муниципальной собственности, без предоставления земельных участков и установления сервитутов, утвержденном постановлением Правительства Российской Федерации от 3 декабря 2014 г. № 1300.

Виды вспомогательных объектов допустимых для размещения в границах земельного участка:

- отдельно стоящие, встроенные или пристроенные гаражи для хранения автомобилей;
- открытые стоянки,
- индивидуальные резервуары для хранения воды, скважины для забора воды, индивидуальные колодцы;
- парковки перед учреждениями обслуживания населения;
- оборудование пожарной охраны (гидранты, резервуары);
- надворные туалеты, септики,
- общественные туалеты;
- площадки хозяйственные, в том числе площадки для сбора мусора и выгула собак;
- объекты, обеспечивающие общественную безопасность и безопасность объектов основных и условно разрешенных видов использования, включая противопожарную;
- благоустроенные, в том числе озелененные территории, детские площадки, площадки для отдыха, спортивных занятий;
- объекты коммунального хозяйства (электро-, тепло-, газо-, водоснабжение, водоотведение, телефонизация и т.д.), необходимые для инженерного обеспечения объектов основных, условно разрешенных, а также иных вспомогательных видов использования.

Для всех видов объектов с основными и условно разрешенными видами использования вспомогательные виды разрешенного использования применяются в отношении объектов, технологически связанных с объектами, имеющими основной и условно разрешенный вид использования или обеспечивающих их безопасность в соответствии с нормативно-техническими документами.

Предельные параметры разрешенного строительства вспомогательных объектов:

- минимальный/максимальный размер земельного участка (площадь), минимальная протяженность стороны земельного участка (протяженность стороны участка, расположенной вдоль красной линии), максимальный процент застройки в границах земельного участка - аналогичны параметрам разрешенного строительства, реконструкции объектов с основными и условно разрешенными видами использования, с которыми они используются;

- минимальные отступы вспомогательных строений от границ земельных участков – 1 м; от постройки для содержания скота и птицы, надворных туалетов, септиков, выгребных колодцев – 4 м; от других построек (бани, гаража и др.) – 1 м;

- при блокированной жилой застройке минимальные отступы от границ земельного участка не устанавливаются для размещения септиков, выгребных колодцев; допускается их блокировка;

- предельное количество этажей зданий – 2 этажа (включая мансардный этаж);

- высота вспомогательных строений – не более 7 м;

- требования в части предельной высоты, установленные настоящими Правилами, не распространяются на антенны, вентиляционные и дымовые трубы.

Расстояние от красной линии до строений может устанавливаться документацией по планировке территории.

При размещении строений должны соблюдаться нормативные противопожарные расстояния между постройками, расположенными на соседних земельных участках, а также санитарные нормы.

Все выступающие элементы и конструкции зданий (отмостка, пандус, входная группа, балконы, свесы кровли и т.д.) должны располагаться в границах земельного участка.

Наземные стоянки и парковки для обеспечения планируемых к строительству или реконструкции объектов капитального строительства не допускается размещать вдоль улиц, ограничивающих жилые комплексы, кварталы, микрорайоны, за счет сужения проезжей части этих улиц, пешеходных проходов, тротуаров.

Расстояния от объекта капитального строительства до границы соседнего земельного участка должны быть увеличены на величину выступающих частей зданий или их проекции на землю, в случае расположения последних в верхних этажах, если выступ этих элементов от плоскости стены здания составляет более 50 см.

Допускаются отклонения от предельных параметров отступов от межевых границ с соседними земельными участками при условии получения разрешения на отклонение от предельных параметров разрешенного строительства, реконструкции объектов капитального строительства.

Превышение проектных отметок участка относительно фактических вертикальных отметок смежных участков возможно, при условии выполнения мероприятий, исключающих попадание ливневых стоков на территорию соседних участков.

Образование земельного участка (земельных участков) из существующих земельных участков (существующего земельного участка) при наличии объектов капитального строительства может быть только при соблюдении градостроительных норм (отступ от межевой границы, размещение вспомогательных строений и т.д.).

- Требования к ограждению земельных участков:
- высота ограждения земельных участков должна быть не более 2 метров (в случае если смежные земельные участки имеют разные поверхностные уровни земли, то высота ограждения рассчитывается от поверхности земли участка, имеющего более низкий уровень);
- при общей толщине конструкции ограждения между смежными земельными участками не более 100 мм, ограждение должно устанавливаться по центру межевой границы, при большей толщине - смещаться в сторону участка инициатора установки данного ограждения на величину превышающую указанную норму;
- не допускается устройство сплошных ограждений в пределах треугольника видимости на нерегулируемых перекрестках и примыканиях улиц и дорог.

Все выступающие конструктивные элементы зданий, строений, сооружений (отмостка, балкон, кровля, козырьки, ступени и т.д.) должны размещаться в зоне места допустимого размещения зданий, строений, сооружений.

Для объектов общественного и коммерческого назначения:

- предусмотреть площадку для установки мусоросборников;
- предусмотреть архитектурную подсветку здания и освещение в темное время суток в зоне объекта и прилегающей территории;
- выполнить требования по формированию доступной среды для жизнедеятельности маломобильных групп населения, в соответствии с действующими нормами;
- при строительстве объектов общественного и коммерческого назначения стоянку или парковку для автомобилей следует размещать в границах предоставленного для строительства земельного участка. В отдельных случаях (при реконструкции объектов капитального строительства), при невозможности размещения автостоянки или парковки на территории земельного участка, допускается их размещение на территории общего пользования (на прилегающей территории), в отведенных границах благоустройства.

В соответствии со статьей 52 Градостроительного кодекса Российской Федерации работы по договорам о строительстве, реконструкции, капитальном ремонте объектов капитального строительства, заключенным с застройщиком, техническим заказчиком, лицом, ответственным за эксплуатацию здания, сооружения, региональным оператором (далее - договор строительного подряда),

должны выполняться только индивидуальными предпринимателями или юридическими лицами, которые являются членами саморегулируемых организаций в области строительства, реконструкции, капитального ремонта объектов капитального строительства.

Застройщик вправе осуществлять строительство, реконструкцию, капитальный ремонт объектов капитального строительства самостоятельно при условии, что он является членом саморегулируемой организации в области строительства, реконструкции, капитального ремонта объектов капитального строительства, если иное не предусмотрено статьей 52 Градостроительного кодекса, либо с привлечением иных лиц по договору строительного подряда.

В случае если земельный участок или объект капитального строительства находится в границах зоны с особыми условиями использования территорий, на них устанавливаются ограничения использования в соответствии с законодательством Российской Федерации.

Проектная документация, представляемая для получения разрешения на строительство, должна быть выполнена в соответствии с постановлением правительства от 16 февраля 2008 г. № 87 «О составе разделов проектной документации и требованиям к их содержанию».

Раздел земельных участков площадью более 1,5 га и более для индивидуального жилищного строительства допускается исключительно в соответствии с утвержденной документацией по планировке территории.

Для объектов общественного назначения требования к параметрам объектов капитального строительства и минимальной (максимальной) площади земельных участков определяются в соответствии с:

- заданием на проектирование;
- СП 42.13330.2016 «Градостроительство. Планировка и застройка городских и сельских поселений»;
- СП 118.13330.2012 «Общественные здания и сооружения».

Многофункциональная общественно-деловая зона за границами населенных пунктов (ОД1.1)

Кодовое обозначение зоны – ОД1.1.

ОСНОВНЫЕ ВИДЫ РАЗРЕШЁННОГО ИСПОЛЬЗОВАНИЯ

Код вида	Наименование вида разрешенного использования земельного участка	Виды разрешенного использования объектов капитального строительства	Предельные (минимальные и (или) максимальные) размеры земельных участков и предельные параметры разрешенного строительства, реконструкции объектов капитального строительства
1.14	Научное обеспечение сельского хозяйства	Осуществление научной и селекционной работы, ведения сельского хозяйства для получения ценных с научной точки зрения образцов растительного и животного мира; размещение коллекций генетических ресурсов растений	Минимальный размер земельного участка (площадь) – 100 кв.м; Максимальный размер земельного участка (площадь) - 2500000 кв.м; Предельное количество этажей - не подлежит установлению;

			<p>Минимальные отступы от красной линии или территорий общего пользования в целях определения мест допустимого размещения зданий, строений, сооружений, за пределами которых запрещено строительство зданий, строений, сооружений, если иное не предусмотрено документацией - не подлежит установлению;</p> <p>Минимальные отступы от границ земельных участков в целях определения мест допустимого размещения зданий, строений, сооружений, за пределами которых запрещено строительство зданий, строений, сооружений - не подлежит установлению;</p> <p>Максимальный процент застройки в границах земельного участка - не подлежит установлению;</p> <p>Минимальный процент озеленения в границах земельного участка - не подлежит установлению.</p>
3.1.1	Предоставление коммунальных услуг	Размещение зданий и сооружений, обеспечивающих поставку воды, тепла, электричества, газа, отвод канализационных стоков, очистку и уборку объектов недвижимости (котельных, водозаборов, очистных сооружений, насосных станций, водопроводов, линий электропередач, трансформаторных подстанций, газопроводов, линий связи, телефонных станций, канализаций, стоянок, гаражей и мастерских для обслуживания уборочной и аварийной техники, сооружений, необходимых для сбора и плавки снега)	<p>Минимальный размер земельного участка (площадь) – 50 кв.м;</p> <p>Максимальный размер земельного участка (площадь) - 5000 кв.м;</p> <p>Предельное количество этажей – не подлежит установлению;</p> <p>Предельная высота зданий, строений, сооружений - не подлежит установлению;</p> <p>Минимальные отступы от границ земельных участков в целях определения мест допустимого размещения зданий, строений, сооружений, за пределами которых запрещено строительство зданий, строений, сооружений - не подлежат установлению;</p> <p>Максимальный процент застройки в границах земельного участка - не подлежит установлению;</p> <p>Минимальный процент озеленения в границах земельного участка - не подлежит установлению.</p>
3.1.2	Административные здания организаций, обеспечивающих предоставление коммунальных услуг	Размещение зданий, предназначенных для приема физических и юридических лиц в связи с предоставлением им коммунальных услуг	<p>Минимальный размер земельного участка (площадь) – 5 кв.м;</p> <p>Максимальный размер земельного участка (площадь) - 10000 кв.м;</p> <p>Предельное количество этажей – 2 этажа;</p> <p>Минимальные отступы от красной линии или территорий общего пользования в целях определения мест допустимого размещения зданий, строений, сооружений, за пределами которых запрещено строительство зданий, строений, сооружений, если иное не предусмотрено документацией – 3 м;</p> <p>Минимальные отступы от границ земельных участков в целях определения мест допустимого размещения зданий, строений, сооружений, за пределами</p>

			<p>которых запрещено строительство зданий, строений, сооружений – 3 м;</p> <p>Максимальный процент застройки в границах земельного участка - 65%.</p> <p>Минимальный процент озеленения в границах земельного участка -30%.</p>
4.3	Рынки	<p>Размещение объектов капитального строительства, сооружений, предназначенных для организации постоянной или временной торговли (ярмарка, рынок, базар), с учетом того, что каждое из торговых мест не располагает торговой площадью более 200 кв.м; размещение гаражей и (или) стоянок для автомобилей сотрудников и посетителей рынка</p>	<p>Минимальный размер земельного участка (площадь) – 10 кв.м;</p> <p>Максимальный размер земельного участка (площадь) - 25000 кв.м;</p> <p>Предельное количество этажей – 2 этажа;</p> <p>Минимальные отступы от красной линии или территорий общего пользования в целях определения мест допустимого размещения зданий, строений, сооружений, за пределами которых запрещено строительство зданий, строений, сооружений, если иное не предусмотрено документацией – 3 м;</p> <p>Минимальные отступы от границ земельных участков в целях определения мест допустимого размещения зданий, строений, сооружений, за пределами которых запрещено строительство зданий, строений, сооружений – 3 м;</p> <p>Максимальный процент застройки в границах земельного участка - 60%.</p> <p>Минимальный процент озеленения в границах земельного участка -30%.</p>
4.4	Магазины	<p>Размещение объектов капитального строительства, предназначенных для продажи товаров, торговая площадь которых составляет до 5000 кв.м</p>	<p>Минимальный размер земельного участка (площадь) – 50 кв.м;</p> <p>Максимальный размер земельного участка (площадь) - 5000 кв.м;</p> <p>Предельное количество этажей – 2 этажа;</p> <p>Минимальные отступы от красной линии или территорий общего пользования в целях определения мест допустимого размещения зданий, строений, сооружений, за пределами которых запрещено строительство зданий, строений, сооружений, если иное не предусмотрено документацией – 3 м;</p> <p>Минимальные отступы от границ земельных участков в целях определения мест допустимого размещения зданий, строений, сооружений, за пределами которых запрещено строительство зданий, строений, сооружений – 3 м;</p> <p>Максимальный процент застройки в границах земельного участка - 65%.</p> <p>Минимальный процент озеленения в границах земельного участка -30%.</p>
4.8.1	Развлекательные мероприятия	<p>Размещение зданий и сооружений, предназначенных для организации развлекательных мероприятий, путешествий, для размещения дискотек и танцевальных площадок, ночных клубов, аквапарков, боулинга, аттракционов и т.п., игровых автоматов (кроме игрового оборудования, используемого для проведения азартных игр), игровых площадок</p>	<p>Минимальный размер земельного участка (площадь) – 100 кв.м;</p> <p>Максимальный размер земельного участка (площадь) - 25000 кв.м;</p> <p>Предельное количество этажей – 2 этажа;</p>

			<p>Минимальные отступы от красной линии или территорий общего пользования в целях определения мест допустимого размещения зданий, строений, сооружений, за пределами которых запрещено строительство зданий, строений, сооружений, если иное не предусмотрено документацией – 3 м;</p> <p>Минимальные отступы от границ земельных участков в целях определения мест допустимого размещения зданий, строений, сооружений, за пределами которых запрещено строительство зданий, строений, сооружений – 3 м;</p> <p>Максимальный процент застройки в границах земельного участка - 60%.</p> <p>Минимальный процент озеленения в границах земельного участка -30%.</p>
4.10	Выставочно-ярмарочная деятельность	Размещение объектов капитального строительства, сооружений, предназначенных для осуществления выставочно-ярмарочной и конгрессной деятельности, включая деятельность, необходимую для обслуживания указанных мероприятий (застройка экспозиционной площади, организация питания участников мероприятий)	<p>Минимальный размер земельного участка (площадь) – 100 кв.м;</p> <p>Максимальный размер земельного участка (площадь) - 25000 кв.м;</p> <p>Предельное количество этажей – 2 этажа;</p> <p>Минимальные отступы от красной линии или территорий общего пользования в целях определения мест допустимого размещения зданий, строений, сооружений, за пределами которых запрещено строительство зданий, строений, сооружений, если иное не предусмотрено документацией – 3 м;</p> <p>Минимальные отступы от границ земельных участков в целях определения мест допустимого размещения зданий, строений, сооружений, за пределами которых запрещено строительство зданий, строений, сооружений – 3 м;</p> <p>Максимальный процент застройки в границах земельного участка - 65%.</p> <p>Минимальный процент озеленения в границах земельного участка -30%.</p>
12.0	Земельные участки (территории) общего пользования	Земельные участки общего пользования. Содержание данного вида разрешенного использования включает в себя содержание видов разрешенного использования с кодами 12.0.1-12.0.2	не подлежат установлению
12.0.1	Улично-дорожная сеть	Размещение объектов улично-дорожной сети: автомобильных дорог, трамвайных путей и пешеходных тротуаров в границах населенных пунктов, пешеходных переходов, бульваров, площадей, проездов, велодорожек и объектов велотранспортной и инженерной инфраструктуры; размещение придорожных стоянок (парковок) транспортных средств в границах городских улиц и дорог, за исключением предусмотренных видами разрешенного использования с кодами 2.7.1, 4.9, 7.2.3, а также некапитальных сооружений, предназначенных для охраны транспортных средств	не подлежат установлению
12.0.2	Благоустройство территории	Размещение декоративных, технических, планировочных, конструктивных устройств, элементов озеленения, различных видов оборудования	не подлежат установлению

		и оформления, малых архитектурных форм, некапитальных нестационарных строений и сооружений, информационных щитов и указателей, применяемых как составные части благоустройства территории, общественных туалетов	
--	--	--	--

УСЛОВНО РАЗРЕШЁННЫЕ ВИДЫ ИСПОЛЬЗОВАНИЯ

Код вида	Наименование вида разрешенного использования земельного участка	Виды разрешенного использования объектов капитального строительства	Предельные (минимальные и (или) максимальные) размеры земельных участков и предельные параметры разрешенного строительства, реконструкции объектов капитального строительства
4.9	Служебные гаражи	Размещение постоянных или временных гаражей, стоянок для хранения служебного автотранспорта, используемого в целях осуществления видов деятельности, предусмотренных видами разрешенного использования с кодами 3.0, 4.0, а также для стоянки и хранения транспортных средств общего пользования, в том числе в депо	<p>Минимальный размер земельного участка (площадь) – 10 кв.м;</p> <p>Максимальный размер земельного участка (площадь) - 5000 кв.м;</p> <p>Предельное количество этажей – 2 этажа;</p> <p>Минимальные отступы от красной линии или территорий общего пользования в целях определения мест допустимого размещения зданий, строений, сооружений, за пределами которых запрещено строительство зданий, строений, сооружений, если иное не предусмотрено документацией – 3 м;</p> <p>Минимальные отступы от границ земельных участков в целях определения мест допустимого размещения зданий, строений, сооружений, за пределами которых запрещено строительство зданий, строений, сооружений – 3 м;</p> <p>Максимальный процент застройки в границах земельного участка - 80%;</p> <p>Минимальный процент озеленения в границах земельного участка- не подлежит установлению.</p>
4.9.1.1	Заправка транспортных средств	Размещение автозаправочных станций; размещение магазинов сопутствующей торговли, зданий для организации общественного питания в качестве объектов дорожного сервиса	<p>Минимальный размер земельного участка (площадь) – 100 кв.м;</p> <p>Максимальный размер земельного участка (площадь) - 5000 кв.м;</p> <p>Предельное количество этажей – 2 этажа;</p> <p>Минимальные отступы от красной линии или территорий общего пользования в целях определения мест допустимого размещения зданий, строений, сооружений, за пределами которых запрещено строительство зданий, строений, сооружений, если иное не предусмотрено документацией – 3 м;</p> <p>Минимальные отступы от границ земельных участков в целях определения мест допустимого размещения зданий, строений, сооружений, за</p>

			<p>пределами которых запрещено строительство зданий, строений, сооружений – 3 м;</p> <p>Максимальный процент застройки в границах земельного участка - 60%.</p> <p>Минимальный процент озеленения в границах земельного участка -15%.</p>
4.9.1.3	Автомобильные мойки	Размещение автомобильных моек, а также размещение магазинов сопутствующей торговли	<p>Минимальный размер земельного участка (площадь) – 100 кв.м;</p> <p>Максимальный размер земельного участка (площадь) - 5000 кв.м;</p> <p>Предельное количество этажей – 2 этажа;</p> <p>Минимальные отступы от красной линии или территорий общего пользования в целях определения мест допустимого размещения зданий, строений, сооружений, за пределами которых запрещено строительство зданий, строений, сооружений, если иное не предусмотрено документацией – 3 м;</p> <p>Минимальные отступы от границ земельных участков в целях определения мест допустимого размещения зданий, строений, сооружений, за пределами которых запрещено строительство зданий, строений, сооружений – 3 м;</p> <p>Максимальный процент застройки в границах земельного участка - 60%.</p> <p>Минимальный процент озеленения в границах земельного участка -15%.</p>
4.9.1.4	Ремонт автомобилей	Размещение мастерских, предназначенных для ремонта и обслуживания автомобилей, и прочих объектов дорожного сервиса, а также размещение магазинов сопутствующей торговли	<p>Минимальный размер земельного участка (площадь) – 100 кв.м;</p> <p>Максимальный размер земельного участка (площадь) - 5000 кв.м;</p> <p>Предельное количество этажей – 2 этажа;</p> <p>Минимальные отступы от красной линии или территорий общего пользования в целях определения мест допустимого размещения зданий, строений, сооружений, за пределами которых запрещено строительство зданий, строений, сооружений, если иное не предусмотрено документацией – 3 м;</p> <p>Минимальные отступы от границ земельных участков в целях определения мест допустимого размещения зданий, строений, сооружений, за пределами которых запрещено строительство зданий, строений, сооружений – 3 м;</p> <p>Максимальный процент застройки в границах земельного участка - 60%.</p> <p>Минимальный процент озеленения в границах земельного участка -15%.</p>
6.8	Связь	Размещение объектов связи, радиовещания, телевидения, включая воздушные радиорелейные, надземные и	<p>Минимальный размер земельного участка (площадь) – 100 кв.м;</p>

		<p>подземные кабельные линии связи, линии радиотелефонии, антенные поля, усилительные пункты на кабельных линиях связи, инфраструктуру спутниковой связи и телерадиовещания, за исключением объектов связи, размещение которых предусмотрено содержанием видов разрешенного использования с кодами 3.1.1, 3.2.3</p>	<p>Максимальный размер земельного участка (площадь) - 5000 кв.м; Предельное количество этажей – 2 этажа; Минимальные отступы от красной линии или территорий общего пользования в целях определения мест допустимого размещения зданий, строений, сооружений, за пределами которых запрещено строительство зданий, строений, сооружений, если иное не предусмотрено документацией – 3 м; Минимальные отступы от границ земельных участков в целях определения мест допустимого размещения зданий, строений, сооружений, за пределами которых запрещено строительство зданий, строений, сооружений – 3 м; Максимальный процент застройки в границах земельного участка - 60%. Минимальный процент озеленения в границах земельного участка -15%.</p>
6.9	Склад	<p>Размещение сооружений, имеющих назначение по временному хранению, распределению и перевалке грузов (за исключением хранения стратегических запасов), не являющихся частями производственных комплексов, на которых был создан груз: промышленные базы, склады, погрузочные терминалы и доки, нефтехранилища и нефтеналивные станции, газовые хранилища и обслуживающие их газоконденсатные и газоперекачивающие станции, элеваторы и продовольственные склады, за исключением железнодорожных перевалочных складов</p>	<p>Минимальный размер земельного участка (площадь) – 100 кв.м; Максимальный размер земельного участка (площадь) – не устанавливается; Предельное количество этажей – 3 этажа; Минимальные отступы от красной линии или территорий общего пользования в целях определения мест допустимого размещения зданий, строений, сооружений, за пределами которых запрещено строительство зданий, строений, сооружений, если иное не предусмотрено документацией – 3 м; Минимальные отступы от границ земельных участков в целях определения мест допустимого размещения зданий, строений, сооружений, за пределами которых запрещено строительство зданий, строений, сооружений – 3 м; Максимальный процент застройки в границах земельного участка - 60%. Минимальный процент озеленения в границах земельного участка - не устанавливается.</p>

ВСПОМОГАТЕЛЬНЫЕ ВИДЫ РАЗРЕШЁННОГО ИСПОЛЬЗОВАНИЯ – нет.

Максимальный процент застройки подземной части - не регламентируется.

При выдаче разрешения на строительство объектов капитального строительства не допускается размещение нормативных площадок благоустройства

многоквартирных жилых домов, а также парковок на территории, предусмотренной для размещения объектов указанных в перечне видов объектов, размещение которых может осуществляться на землях или земельных участках, находящихся в государственной или муниципальной собственности, без предоставления земельных участков и установления сервитутов, утвержденном постановлением Правительства Российской Федерации от 3 декабря 2014 г. № 1300.

Виды вспомогательных объектов допустимых для размещения в границах земельного участка:

- отдельно стоящие, встроенные или пристроенные гаражи для хранения автомобилей;
- открытые стоянки,
- индивидуальные резервуары для хранения воды, скважины для забора воды, индивидуальные колодцы;
- парковки перед учреждениями обслуживания населения;
- оборудование пожарной охраны (гидранты, резервуары);
- надворные туалеты, септики,
- общественные туалеты;
- площадки хозяйственные, в том числе площадки для сбора мусора и выгула собак;
- объекты, обеспечивающие общественную безопасность и безопасность объектов основных и условно разрешенных видов использования, включая противопожарную;
- благоустроенные, в том числе озелененные территории, детские площадки, площадки для отдыха, спортивных занятий;
- объекты коммунального хозяйства (электро-, тепло-, газо-, водоснабжение, водоотведение, телефонизация и т.д.), необходимые для инженерного обеспечения объектов основных, условно разрешенных, а также иных вспомогательных видов использования.

Для всех видов объектов с основными и условно разрешенными видами использования вспомогательные виды разрешенного использования применяются в отношении объектов, технологически связанных с объектами, имеющими основной и условно разрешенный вид использования или обеспечивающих их безопасность в соответствии с нормативно-техническими документами.

Предельные параметры разрешенного строительства вспомогательных объектов:

- минимальный/максимальный размер земельного участка (площадь), минимальная протяженность стороны земельного участка (протяженность стороны участка, расположенной вдоль красной линии), максимальный процент застройки в границах земельного участка - аналогичны параметрам разрешенного строительства, реконструкции объектов с основными и условно разрешенными видами использования, с которыми они используются;

- минимальные отступы вспомогательных строений от границ земельных участков – 1 м; от постройки для содержания скота и птицы, надворных туалетов, септиков, выгребных колодцев – 4 м; от других построек (бани, гаража и др.) – 1 м;

- при блокированной жилой застройке минимальные отступы от границ земельного участка не устанавливаются для размещения септиков, выгребных колодцев; допускается их блокировка;

- предельное количество этажей зданий – 2 этажа (включая мансардный этаж);

- высота вспомогательных строений – не более 7 м;

- требования в части предельной высоты, установленные настоящими Правилами, не распространяются на антенны, вентиляционные и дымовые трубы.

Расстояние от красной линии до строений может устанавливаться документацией по планировке территории.

При размещении строений должны соблюдаться нормативные противопожарные расстояния между постройками, расположенными на соседних земельных участках, а также санитарные нормы.

Все выступающие элементы и конструкции зданий (отмостка, пандус, входная группа, балконы, свесы кровли и т.д.) должны располагаться в границах земельного участка.

Наземные стоянки и парковки для обеспечения планируемых к строительству или реконструкции объектов капитального строительства не допускается размещать вдоль улиц, ограничивающих жилые комплексы, кварталы, микрорайоны, за счет сужения проезжей части этих улиц, пешеходных проходов, тротуаров.

Расстояния от объекта капитального строительства до границы соседнего земельного участка должны быть увеличены на величину выступающих частей зданий или их проекции на землю, в случае расположения последних в верхних этажах, если выступ этих элементов от плоскости стены здания составляет более 50 см.

Допускаются отклонения от предельных параметров отступов от межевых границ с соседними земельными участками при условии получения разрешения на отклонение от предельных параметров разрешенного строительства, реконструкции объектов капитального строительства.

Превышение проектных отметок участка относительно фактических вертикальных отметок смежных участков возможно, при условии выполнения мероприятий, исключающих попадание ливневых стоков на территорию соседних участков.

Образование земельного участка (земельных участков) из существующих земельных участков (существующего земельного участка) при наличии объектов капитального строительства может быть только при соблюдении градостроительных норм (отступ от межевой границы, размещение вспомогательных строений и т.д.).

- Требования к ограждению земельных участков:
- высота ограждения земельных участков должна быть не более 2 метров (в случае если смежные земельные участки имеют разные поверхностные уровни земли, то высота ограждения рассчитывается от поверхности земли участка, имеющего более низкий уровень);
- при общей толщине конструкции ограждения между смежными земельными участками не более 100 мм, ограждение должно устанавливаться по центру межевой границы, при большей толщине - смещаться в сторону участка инициатора установки данного ограждения на величину превышающую указанную норму;
- не допускается устройство сплошных ограждений в пределах треугольника видимости на нерегулируемых перекрестках и примыканиях улиц и дорог.

Все выступающие конструктивные элементы зданий, строений, сооружений (отмостка, балкон, кровля, козырьки, ступени и т.д.) должны размещаться в зоне места допустимого размещения зданий, строений, сооружений.

Для объектов общественного и коммерческого назначения:

- предусмотреть площадку для установки мусоросборников;
- предусмотреть архитектурную подсветку здания и освещение в темное время суток в зоне объекта и прилегающей территории;
- выполнить требования по формированию доступной среды для жизнедеятельности маломобильных групп населения, в соответствии с действующими нормами;
- при строительстве объектов общественного и коммерческого назначения стоянку или парковку для автомобилей следует размещать в границах предоставленного для строительства земельного участка. В отдельных случаях (при реконструкции объектов капитального строительства), при невозможности размещения автостоянки или парковки на территории земельного участка, допускается их размещение на территории общего пользования (на прилегающей территории), в отведенных границах благоустройства.

В соответствии со статьей 52 Градостроительного кодекса Российской Федерации работы по договорам о строительстве, реконструкции, капитальном ремонте объектов капитального строительства, заключенным с застройщиком, техническим заказчиком, лицом, ответственным за эксплуатацию здания, сооружения, региональным оператором (далее - договор строительного подряда), должны выполняться только индивидуальными предпринимателями или юридическими лицами, которые являются членами саморегулируемых организаций в области строительства, реконструкции, капитального ремонта объектов капитального строительства.

Застройщик вправе осуществлять строительство, реконструкцию, капитальный ремонт объектов капитального строительства самостоятельно при условии, что он является членом саморегулируемой организации в области строи-

тельства, реконструкции, капитального ремонта объектов капитального строительства, если иное не предусмотрено статьей 52 Градостроительного кодекса, либо с привлечением иных лиц по договору строительного подряда.

В случае если земельный участок или объект капитального строительства находится в границах зоны с особыми условиями использования территорий, на них устанавливаются ограничения использования в соответствии с законодательством Российской Федерации.

Проектная документация, представляемая для получения разрешения на строительство, должна быть выполнена в соответствии с постановлением правительства от 16 февраля 2008 г. № 87 «О составе разделов проектной документации и требованиям к их содержанию».

Раздел земельных участков площадью более 1,5 га и более для индивидуального жилищного строительства допускается исключительно в соответствии с утвержденной документацией по планировке территории.

Для объектов общественного назначения требования к параметрам объектов капитального строительства и минимальной (максимальной) площади земельных участков определяются в соответствии с:

- заданием на проектирование;
- СП 42.13330.2016 «Градостроительство. Планировка и застройка городских и сельских поселений»;
- СП 118.13330.2012 «Общественные здания и сооружения».

Многофункциональная общественная зона (ОД1.4)

Кодовое обозначение зоны – ОД1.4.

ОСНОВНЫЕ ВИДЫ РАЗРЕШЁННОГО ИСПОЛЬЗОВАНИЯ

Код вида	Наименование вида разрешенного использования земельного участка	Виды разрешенного использования объектов капитального строительства	Предельные (минимальные и (или) максимальные) размеры земельных участков и предельные параметры разрешенного строительства, реконструкции объектов капитального строительства
3.1.1	Предоставление коммунальных услуг	Размещение зданий и сооружений, обеспечивающих поставку воды, тепла, электричества, газа, отвод канализационных стоков, очистку и уборку объектов недвижимости (котельных, водозаборов, очистных сооружений, насосных станций, водопроводов, линий электропередач, трансформаторных подстанций, газопроводов, линий связи, телефонных станций, канализаций, стоянок, гаражей и мастерских для обслуживания уборочной и аварийной техники, сооружений, необходимых для сбора и плавки снега)	<p>Минимальный размер земельного участка (площадь) – 50 кв.м;</p> <p>Максимальный размер земельного участка (площадь) - 5000 кв.м;</p> <p>Предельное количество этажей – не подлежит установлению;</p> <p>Предельная высота зданий, строений, сооружений - не подлежит установлению;</p> <p>Минимальные отступы от границ земельных участков в целях определения мест допустимого размещения зданий, строений, сооружений, за пределами которых запрещено строительство зданий, строений, сооружений - не подлежат установлению;</p> <p>Максимальный процент застройки в границах земельного участка - не подлежит установлению;</p>

			<p>Минимальный процент озеленения в границах земельного участка - не подлежит установлению.</p> <p>Иной параметр:</p> <p>Параметры принимать согласно статье 31 «Требования к архитектурно-градостроительному облику объекта капитального строительства»</p>
3.1.2	Административные здания организаций, обеспечивающих предоставление коммунальных услуг	Размещение зданий, предназначенных для приема физических и юридических лиц в связи с предоставлением им коммунальных услуг	<p>Минимальный размер земельного участка (площадь) – 5 кв.м;</p> <p>Максимальный размер земельного участка (площадь) - 10000 кв.м;</p> <p>Предельное количество этажей – 2 этажа;</p> <p>Минимальные отступы от красной линии или территорий общего пользования в целях определения мест допустимого размещения зданий, строений, сооружений, за пределами которых запрещено строительство зданий, строений, сооружений, если иное не предусмотрено документацией – 3 м;</p> <p>Минимальные отступы от границ земельных участков в целях определения мест допустимого размещения зданий, строений, сооружений, за пределами которых запрещено строительство зданий, строений, сооружений – 3 м;</p> <p>Максимальный процент застройки в границах земельного участка - 65%.</p> <p>Минимальный процент озеленения в границах земельного участка -30%.</p> <p>Иной параметр:</p> <p>Параметры принимать согласно статье 31 «Требования к архитектурно-градостроительному облику объекта капитального строительства»</p>
3.2.1	Дома социального обслуживания	Размещение зданий, предназначенных для размещения домов престарелых, домов ребенка, детских домов, пунктов ночлега для бездомных граждан; размещение объектов капитального строительства для временного размещения вынужденных переселенцев, лиц, признанных беженцами	<p>Минимальный размер земельного участка (площадь) – 400 кв.м;</p> <p>Максимальный размер земельного участка (площадь) - 5000 кв.м;</p> <p>Предельное количество этажей – 2 этажа;</p> <p>Минимальные отступы от красной линии или территорий общего пользования в целях определения мест допустимого размещения зданий, строений, сооружений, за пределами которых запрещено строительство зданий, строений, сооружений, если иное не предусмотрено документацией – 3 м;</p> <p>Минимальные отступы от границ земельных участков в целях определения мест допустимого размещения зданий, строений, сооружений, за пределами которых запрещено строительство зданий, строений, сооружений – 3 м;</p> <p>Максимальный процент застройки в границах земельного участка - 65%.</p> <p>Минимальный процент озеленения в границах земельного участка -30%.</p> <p>Иной параметр:</p>

			<p>Параметры принимать согласно статье 31 «Требования к архитектурно-градостроительному облику объекта капитального строительства»</p>
3.2.2	Оказание социальной помощи населению	<p>Размещение зданий, предназначенных для служб психологической и бесплатной юридической помощи, социальных, пенсионных и иных служб (службы занятости населения, пункты питания малоимущих граждан), в которых осуществляется прием граждан по вопросам оказания социальной помощи и назначения социальных или пенсионных выплат, а также для размещения общественных некоммерческих организаций: некоммерческих фондов, благотворительных организаций, клубов по интересам</p>	<p>Минимальный размер земельного участка (площадь) – 400 кв.м; Максимальный размер земельного участка (площадь) - 5000 кв.м; Предельное количество этажей – 3 этажа; Минимальные отступы от красной линии или территорий общего пользования в целях определения мест допустимого размещения зданий, строений, сооружений, за пределами которых запрещено строительство зданий, строений, сооружений, если иное не предусмотрено документацией – 3 м; Минимальные отступы от границ земельных участков в целях определения мест допустимого размещения зданий, строений, сооружений, за пределами которых запрещено строительство зданий, строений, сооружений – 3 м; Максимальный процент застройки в границах земельного участка - 65%. Минимальный процент озеленения в границах земельного участка -30%. Иной параметр: Параметры принимать согласно статье 31 «Требования к архитектурно-градостроительному облику объекта капитального строительства»</p>
3.2.3	Оказание услуг связи	<p>Размещение зданий, предназначенных для размещения пунктов оказания услуг почтовой, телеграфной, междугородней и международной телефонной связи</p>	<p>Минимальный размер земельного участка (площадь) – 400 кв.м; Максимальный размер земельного участка (площадь) - 5000 кв.м; Предельное количество этажей – 3 этажа; Минимальные отступы от красной линии или территорий общего пользования в целях определения мест допустимого размещения зданий, строений, сооружений, за пределами которых запрещено строительство зданий, строений, сооружений, если иное не предусмотрено документацией – 3 м; Минимальные отступы от границ земельных участков в целях определения мест допустимого размещения зданий, строений, сооружений, за пределами которых запрещено строительство зданий, строений, сооружений – 3 м; Максимальный процент застройки в границах земельного участка - 65%. Минимальный процент озеленения в границах земельного участка -30%. Иной параметр: Параметры принимать согласно статье 31 «Требования к архитектурно-градостроительному облику объекта капитального строительства»</p>

3.3	Бытовое обслуживание	Размещение объектов капитального строительства, предназначенных для оказания населению или организациям бытовых услуг (мастерские мелкого ремонта, ателье, бани, парикмахерские, прачечные, химчистки, похоронные бюро)	<p>Минимальный размер земельного участка (площадь) – 400 кв.м; Максимальный размер земельного участка (площадь) - 5000 кв.м; Предельное количество этажей – 2 этажа; Минимальные отступы от красной линии или территорий общего пользования в целях определения мест допустимого размещения зданий, строений, сооружений, за пределами которых запрещено строительство зданий, строений, сооружений, если иное не предусмотрено документацией – 3 м; Минимальные отступы от границ земельных участков в целях определения мест допустимого размещения зданий, строений, сооружений, за пределами которых запрещено строительство зданий, строений, сооружений – 3 м; Максимальный процент застройки в границах земельного участка - 65%. Минимальный процент озеленения в границах земельного участка -30%. Иной параметр: Параметры принимать согласно статье 31 «Требования к архитектурно-градостроительному облику объекта капитального строительства»</p>
3.4.1	Амбулаторно-поликлиническое обслуживание	Размещение объектов капитального строительства, предназначенных для оказания гражданам амбулаторно-поликлинической медицинской помощи (поликлиники, фельдшерские пункты, пункты здравоохранения, центры матери и ребенка, диагностические центры, молочные кухни, станции донорства крови, клинические лаборатории)	<p>Минимальный размер земельного участка (площадь) – 200 кв.м; Максимальный размер земельного участка (площадь) - 10000 кв.м; Предельное количество этажей – 2 этажа; Минимальные отступы от красной линии или территорий общего пользования в целях определения мест допустимого размещения зданий, строений, сооружений, за пределами которых запрещено строительство зданий, строений, сооружений, если иное не предусмотрено документацией – 3 м; Минимальные отступы от границ земельных участков в целях определения мест допустимого размещения зданий, строений, сооружений, за пределами которых запрещено строительство зданий, строений, сооружений – 3 м; Максимальный процент застройки в границах земельного участка - 60%. Минимальный процент озеленения в границах земельного участка -30%. Иной параметр: Параметры принимать согласно статье 31 «Требования к архитектурно-градостроительному облику объекта капитального строительства»</p>
3.4.2	Стационарное медицинское обслуживание	Размещение объектов капитального строительства, предназначенных для оказания гражданам медицинской помощи в стационарах (больницы, родильные дома, диспансеры,	<p>Минимальный размер земельного участка (площадь) – 400 кв.м; Максимальный размер земельного участка (площадь) - 10000 кв.м;</p>

		научно-медицинские учреждения и прочие объекты, обеспечивающие оказание услуги по лечению (в стационаре); размещение станций скорой помощи; размещение площадок санитарной авиации	<p>Предельное количество этажей – 2 этажа;</p> <p>Минимальные отступы от красной линии или территорий общего пользования в целях определения мест допустимого размещения зданий, строений, сооружений, за пределами которых запрещено строительство зданий, строений, сооружений, если иное не предусмотрено документацией – 3 м;</p> <p>Минимальные отступы от границ земельных участков в целях определения мест допустимого размещения зданий, строений, сооружений, за пределами которых запрещено строительство зданий, строений, сооружений – 3 м;</p> <p>Максимальный процент застройки в границах земельного участка - 60%.</p> <p>Минимальный процент озеленения в границах земельного участка -30%.</p> <p>Иной параметр:</p> <p>Параметры принимать согласно статье 31 «Требования к архитектурно-градостроительному облику объекта капитального строительства»</p>
3.5.1	Дошкольное, начальное и среднее общее образование	Размещение объектов капитального строительства, предназначенных для просвещения, дошкольного, начального и среднего общего образования (детские ясли, детские сады, школы, лицеи, гимназии, художественные, музыкальные школы, образовательные кружки и иные организации, осуществляющие деятельность по воспитанию, образованию и просвещению), в том числе зданий, спортивных сооружений, предназначенных для занятия обучающихся физической культурой и спортом	<p>Минимальный размер земельного участка (площадь) – 400 кв.м;</p> <p>Максимальный размер земельного участка (площадь) - 5000 кв.м;</p> <p>Предельное количество этажей – 3 этажа;</p> <p>Минимальные отступы от красной линии или территорий общего пользования в целях определения мест допустимого размещения зданий, строений, сооружений, за пределами которых запрещено строительство зданий, строений, сооружений, если иное не предусмотрено документацией – 10 м;</p> <p>Минимальные отступы от границ земельных участков в целях определения мест допустимого размещения зданий, строений, сооружений, за пределами которых запрещено строительство зданий, строений, сооружений – 3 м;</p> <p>Максимальный процент застройки в границах земельного участка - 60%.</p> <p>Минимальный процент озеленения в границах земельного участка -30%.</p> <p>Иной параметр:</p> <p>Параметры принимать согласно статье 31 «Требования к архитектурно-градостроительному облику объекта капитального строительства»</p>
3.5.2	Среднее и высшее профессиональное образование	Размещение объектов капитального строительства, предназначенных для профессионального образования и просвещения (профессиональные технические училища, колледжи, художественные, музыкальные училища, общества знаний, институты, университеты, организации по переподготовке и повышению квалификации специалистов и	<p>Минимальный размер земельного участка (площадь) – 400 кв.м;</p> <p>Максимальный размер земельного участка (площадь) - 30000 кв.м;</p> <p>Предельное количество этажей – 3 этажа;</p> <p>Минимальные отступы от красной линии или территорий общего пользования</p>

		<p>иные организации, осуществляющие деятельность по образованию и просвещению), в том числе зданий, спортивных сооружений, предназначенных для занятия обучающихся физической культурой и спортом</p>	<p>в целях определения мест допустимого размещения зданий, строений, сооружений, за пределами которых запрещено строительство зданий, строений, сооружений, если иное не предусмотрено документацией – 3 м;</p> <p>Минимальные отступы от границ земельных участков в целях определения мест допустимого размещения зданий, строений, сооружений, за пределами которых запрещено строительство зданий, строений, сооружений – 3 м;</p> <p>Максимальный процент застройки в границах земельного участка - 60%.</p> <p>Минимальный процент озеленения в границах земельного участка -30%.</p> <p>Иной параметр:</p> <p>Параметры принимать согласно статье 31 «Требования к архитектурно-градостроительному облику объекта капитального строительства»</p>
3.6.1	Объекты культурно-досуговой деятельности	<p>Размещение зданий, предназначенных для размещения музеев, выставочных залов, художественных галерей, домов культуры, библиотек, кинотеатров и кинозалов, театров, филармоний, концертных залов, планетариев</p>	<p>Минимальный размер земельного участка (площадь) – 100 кв.м;</p> <p>Максимальный размер земельного участка (площадь) - 25000 кв.м;</p> <p>Предельное количество этажей – 2 этажа;</p> <p>Минимальные отступы от красной линии или территорий общего пользования в целях определения мест допустимого размещения зданий, строений, сооружений, за пределами которых запрещено строительство зданий, строений, сооружений, если иное не предусмотрено документацией – 3 м;</p> <p>Минимальные отступы от границ земельных участков в целях определения мест допустимого размещения зданий, строений, сооружений, за пределами которых запрещено строительство зданий, строений, сооружений – 3 м;</p> <p>Максимальный процент застройки в границах земельного участка - 60%.</p> <p>Минимальный процент озеленения в границах земельного участка -30%.</p> <p>Иной параметр:</p> <p>Параметры принимать согласно статье 31 «Требования к архитектурно-градостроительному облику объекта капитального строительства»</p>
3.6.2	Парки культуры и отдыха	<p>Размещение парков культуры и отдыха</p>	<p>Минимальный размер земельного участка (площадь) – 100 кв.м;</p> <p>Максимальный размер земельного участка (площадь) - 100000 кв.м;</p> <p>Предельное количество этажей – 1 этаж;</p> <p>Минимальные отступы от красной линии или территорий общего пользования в целях определения мест допустимого размещения зданий, строений, сооружений, за пределами которых запрещено</p>

			<p>строительство зданий, строений, сооружений, если иное не предусмотрено документацией – 3 м;</p> <p>Минимальные отступы от границ земельных участков в целях определения мест допустимого размещения зданий, строений, сооружений, за пределами которых запрещено строительство зданий, строений, сооружений – 3 м;</p> <p>Максимальный процент застройки в границах земельного участка - 30%.</p> <p>Минимальный процент озеленения в границах земельного участка -60%.</p>
3.6.3	Цирки и зверинцы	Размещение зданий и сооружений для размещения цирков, зверинцев, зоопарков, зоосадов, океанариумов и осуществления сопутствующих видов деятельности по содержанию диких животных в неволе	Не устанавливается
3.8.1	Государственное управление	Размещение зданий, предназначенных для размещения государственных органов, государственного пенсионного фонда, органов местного самоуправления, судов, а также организаций, непосредственно обеспечивающих их деятельность или оказывающих государственные и (или) муниципальные услуги	<p>Минимальный размер земельного участка (площадь) – 100 кв.м;</p> <p>Максимальный размер земельного участка (площадь) - 2500 кв.м;</p> <p>Предельное количество этажей – 2 этажа;</p> <p>Минимальные отступы от красной линии или территорий общего пользования в целях определения мест допустимого размещения зданий, строений, сооружений, за пределами которых запрещено строительство зданий, строений, сооружений, если иное не предусмотрено документацией – 3 м;</p> <p>Минимальные отступы от границ земельных участков в целях определения мест допустимого размещения зданий, строений, сооружений, за пределами которых запрещено строительство зданий, строений, сооружений – 3 м;</p> <p>Максимальный процент застройки в границах земельного участка - 60%.</p> <p>Минимальный процент озеленения в границах земельного участка -30%.</p> <p>Иной параметр:</p> <p>Параметры принимать согласно статье 31 «Требования к архитектурно-градостроительному облику объекта капитального строительства»</p>
4.1	Деловое управление	Размещение объектов капитального строительства с целью: размещения объектов управленческой деятельности, не связанной с государственным или муниципальным управлением и оказанием услуг, а также с целью обеспечения совершения сделок, не требующих передачи товара в момент их совершения между организациями, в том числе биржевая деятельность (за исключением банковской и страховой деятельности)	<p>Минимальный размер земельного участка (площадь) – 100 кв.м;</p> <p>Максимальный размер земельного участка (площадь) - 5000 кв.м;</p> <p>Предельное количество этажей – 2 этажа;</p> <p>Минимальные отступы от красной линии или территорий общего пользования в целях определения мест допустимого размещения зданий, строений, сооружений, за пределами которых запрещено строительство зданий, строений, сооружений, если иное не предусмотрено документацией – 3 м;</p>

			<p>Минимальные отступы от границ земельных участков в целях определения мест допустимого размещения зданий, строений, сооружений, за пределами которых запрещено строительство зданий, строений, сооружений – 3 м;</p> <p>Максимальный процент застройки в границах земельного участка - 60%.</p> <p>Минимальный процент озеленения в границах земельного участка -30%.</p> <p>Иной параметр:</p> <p>Параметры принимать согласно статье 31 «Требования к архитектурно-градостроительному облику объекта капитального строительства»</p>
4.2	Объекты торговли (торговые центры, торговые центры (ком-плексы))	Размещение объектов капитального строительства, общей площадью свыше 5000 кв.м с целью размещения одной или нескольких организаций, осуществляющих продажу товаров, и (или) оказание услуг в соответствии с содержанием видов разрешенного использования с кодами 4.5, 4.6, 4.8-4.8.2; размещение гаражей и (или) стоянок для автомобилей сотрудников и посетителей торгового центра	<p>Не устанавливается</p> <p>Иной параметр:</p> <p>Параметры принимать согласно статье 31 «Требования к архитектурно-градостроительному облику объекта капитального строительства»</p>
4.3	Рынки	Размещение объектов капитального строительства, сооружений, предназначенных для организации постоянной или временной торговли (ярмарка, рынок, базар), с учетом того, что каждое из торговых мест не располагает торговой площадью более 200 кв.м; размещение гаражей и (или) стоянок для автомобилей сотрудников и посетителей рынка	<p>Минимальный размер земельного участка (площадь) – 10 кв.м;</p> <p>Максимальный размер земельного участка (площадь) - 25000 кв.м;</p> <p>Предельное количество этажей – 2 этажа;</p> <p>Минимальные отступы от красной линии или территорий общего пользования в целях определения мест допустимого размещения зданий, строений, сооружений, за пределами которых запрещено строительство зданий, строений, сооружений, если иное не предусмотрено документацией – 3 м;</p> <p>Минимальные отступы от границ земельных участков в целях определения мест допустимого размещения зданий, строений, сооружений, за пределами которых запрещено строительство зданий, строений, сооружений – 3 м;</p> <p>Максимальный процент застройки в границах земельного участка - 60%.</p> <p>Минимальный процент озеленения в границах земельного участка -30%.</p> <p>Иной параметр:</p> <p>Параметры принимать согласно статье 31 «Требования к архитектурно-градостроительному облику объекта капитального строительства»</p>
4.4	Магазины	Размещение объектов капитального строительства, предназначенных для продажи товаров, торговая площадь которых составляет до 5000 кв.м	<p>Минимальный размер земельного участка (площадь) – 50 кв.м;</p> <p>Максимальный размер земельного участка (площадь) - 5000 кв.м;</p> <p>Предельное количество этажей – 2 этажа;</p> <p>Минимальные отступы от красной линии или территорий общего пользования в целях определения мест допустимого</p>

			<p>размещения зданий, строений, сооружений, за пределами которых запрещено строительство зданий, строений, сооружений, если иное не предусмотрено документацией – 3 м;</p> <p>Минимальные отступы от границ земельных участков в целях определения мест допустимого размещения зданий, строений, сооружений, за пределами которых запрещено строительство зданий, строений, сооружений – 3 м;</p> <p>Максимальный процент застройки в границах земельного участка - 65%.</p> <p>Минимальный процент озеленения в границах земельного участка -30%.</p> <p>Иной параметр: Параметры принимать согласно статье 31 «Требования к архитектурно-градостроительному облику объекта капитального строительства»</p>
4.5	Банковская и страховая деятельность	Размещение объектов капитального строительства, предназначенных для размещения организаций, оказывающих банковские и страховые услуги	<p>Минимальный размер земельного участка (площадь) – 100 кв.м;</p> <p>Максимальный размер земельного участка (площадь) - 5000 кв.м;</p> <p>Предельное количество этажей – 2 этажа;</p> <p>Минимальные отступы от красной линии или территорий общего пользования в целях определения мест допустимого размещения зданий, строений, сооружений, за пределами которых запрещено строительство зданий, строений, сооружений, если иное не предусмотрено документацией – 3 м;</p> <p>Минимальные отступы от границ земельных участков в целях определения мест допустимого размещения зданий, строений, сооружений, за пределами которых запрещено строительство зданий, строений, сооружений – 3 м;</p> <p>Максимальный процент застройки в границах земельного участка - 60%.</p> <p>Минимальный процент озеленения в границах земельного участка -30%.</p> <p>Иной параметр: Параметры принимать согласно статье 31 «Требования к архитектурно-градостроительному облику объекта капитального строительства»</p>
4.6	Общественное питание	Размещение объектов капитального строительства в целях устройства мест общественного питания (рестораны, кафе, столовые, закусочные, бары)	<p>Минимальный размер земельного участка (площадь) – 100 кв.м;</p> <p>Максимальный размер земельного участка (площадь) - 5000 кв.м;</p> <p>Предельное количество этажей – 2 этажа;</p> <p>Минимальные отступы от красной линии или территорий общего пользования в целях определения мест допустимого размещения зданий, строений, сооружений, за пределами которых запрещено</p>

			<p>строительство зданий, строений, сооружений, если иное не предусмотрено документацией – 3 м;</p> <p>Минимальные отступы от границ земельных участков в целях определения мест допустимого размещения зданий, строений, сооружений, за пределами которых запрещено строительство зданий, строений, сооружений – 3 м;</p> <p>Максимальный процент застройки в границах земельного участка - 60%.</p> <p>Минимальный процент озеленения в границах земельного участка -30%.</p> <p>Иной параметр:</p> <p>Параметры принимать согласно статье 31 «Требования к архитектурно-градостроительному облику объекта капитального строительства»</p>
4.7	Гостиничное обслуживание	Размещение гостиниц	<p>Минимальный размер земельного участка (площадь) – 400 кв.м;</p> <p>Максимальный размер земельного участка (площадь) - 5000 кв.м;</p> <p>Предельное количество этажей – 2 этажа;</p> <p>Минимальные отступы от красной линии или территорий общего пользования в целях определения мест допустимого размещения зданий, строений, сооружений, за пределами которых запрещено строительство зданий, строений, сооружений, если иное не предусмотрено документацией – 3 м;</p> <p>Минимальные отступы от границ земельных участков в целях определения мест допустимого размещения зданий, строений, сооружений, за пределами которых запрещено строительство зданий, строений, сооружений – 3 м;</p> <p>Максимальный процент застройки в границах земельного участка - 60%.</p> <p>Минимальный процент озеленения в границах земельного участка -30%.</p> <p>Иной параметр:</p> <p>Параметры принимать согласно статье 31 «Требования к архитектурно-градостроительному облику объекта капитального строительства»</p>
4.8.1	Развлекательные мероприятия	Размещение зданий и сооружений, предназначенных для организации развлекательных мероприятий, путешествий, для размещения дискотек и танцевальных площадок, ночных клубов, аквапарков, боулинга, аттракционов и т.п., игровых автоматов (кроме игрового оборудования, используемого для проведения азартных игр), игровых площадок	<p>Минимальный размер земельного участка (площадь) – 100 кв.м;</p> <p>Максимальный размер земельного участка (площадь) - 25000 кв.м;</p> <p>Предельное количество этажей – 2 этажа;</p> <p>Минимальные отступы от красной линии или территорий общего пользования в целях определения мест допустимого размещения зданий, строений, сооружений, за пределами которых запрещено строительство зданий, строений, сооружений, если иное не предусмотрено документацией – 3 м;</p>

			<p>Минимальные отступы от границ земельных участков в целях определения мест допустимого размещения зданий, строений, сооружений, за пределами которых запрещено строительство зданий, строений, сооружений – 3 м;</p> <p>Максимальный процент застройки в границах земельного участка - 60%.</p> <p>Минимальный процент озеленения в границах земельного участка -30%.</p>
4.10	Выставочно-ярмарочная деятельность	Размещение объектов капитального строительства, сооружений, предназначенных для осуществления выставочно-ярмарочной и конгрессной деятельности, включая деятельность, необходимую для обслуживания указанных мероприятий (застройка экспозиционной площади, организация питания участников мероприятий)	<p>Минимальный размер земельного участка (площадь) – 100 кв.м;</p> <p>Максимальный размер земельного участка (площадь) - 25000 кв.м;</p> <p>Предельное количество этажей – 2 этажа;</p> <p>Минимальные отступы от красной линии или территорий общего пользования в целях определения мест допустимого размещения зданий, строений, сооружений, за пределами которых запрещено строительство зданий, строений, сооружений, если иное не предусмотрено документацией – 3 м;</p> <p>Минимальные отступы от границ земельных участков в целях определения мест допустимого размещения зданий, строений, сооружений, за пределами которых запрещено строительство зданий, строений, сооружений – 3 м;</p> <p>Максимальный процент застройки в границах земельного участка - 65%.</p> <p>Минимальный процент озеленения в границах земельного участка -30%.</p> <p>Иной параметр: Параметры принимать согласно статье 31 «Требования к архитектурно-градостроительному облику объекта капитального строительства»</p>
5.1.1	Обеспечение спортивно-зрелищных мероприятий	Размещение спортивно-зрелищных зданий и сооружений, имеющих специальные места для зрителей от 500 мест (стадионов, дворцов спорта, ледовых дворцов, ипподромов)	<p>Минимальный размер земельного участка (площадь) – 100 кв.м;</p> <p>Максимальный размер земельного участка (площадь) - 10000 кв.м;</p> <p>Предельное количество этажей – 2 этажа;</p> <p>Минимальные отступы от красной линии или территорий общего пользования в целях определения мест допустимого размещения зданий, строений, сооружений, за пределами которых запрещено строительство зданий, строений, сооружений, если иное не предусмотрено документацией – 3 м;</p> <p>Минимальные отступы от границ земельных участков в целях определения мест допустимого размещения зданий, строений, сооружений, за пределами которых запрещено строительство зданий, строений, сооружений – 3 м;</p> <p>Максимальный процент застройки в границах земельного участка - 60%.</p>

			Минимальный процент озеленения в границах земельного участка -30%.
5.1.3	Площадки для занятий спортом	Размещение площадок для занятия спортом и физкультурой на открытом воздухе (физкультурные площадки, беговые дорожки, поля для спортивной игры)	<p>Минимальный размер земельного участка (площадь) – 100 кв.м;</p> <p>Максимальный размер земельного участка (площадь) - 15000 кв.м;</p> <p>Минимальные отступы от красной линии или территорий общего пользования в целях определения мест допустимого размещения зданий, строений, сооружений, за пределами которых запрещено строительство зданий, строений, сооружений, если иное не предусмотрено документацией – 3 м;</p> <p>Минимальные отступы от границ земельных участков в целях определения мест допустимого размещения зданий, строений, сооружений, за пределами которых запрещено строительство зданий, строений, сооружений – 3 м;</p> <p>Максимальный процент застройки в границах земельного участка - не подлежит установлению.</p>
5.1.4	Оборудованные площадки для занятий спортом	Размещение сооружений для занятия спортом и физкультурой на открытом воздухе (теннисные корты, автодромы, мотодромы, трамплины, спортивные стрельбища)	<p>Минимальный размер земельного участка (площадь) – 100 кв.м;</p> <p>Максимальный размер земельного участка (площадь) - 15000 кв.м;</p> <p>Минимальные отступы от красной линии или территорий общего пользования в целях определения мест допустимого размещения зданий, строений, сооружений, за пределами которых запрещено строительство зданий, строений, сооружений, если иное не предусмотрено документацией – 3 м;</p> <p>Минимальные отступы от границ земельных участков в целях определения мест допустимого размещения зданий, строений, сооружений, за пределами которых запрещено строительство зданий, строений, сооружений – 3 м;</p> <p>Максимальный процент застройки в границах земельного участка - не подлежит установлению.</p>
7.2.3	Стоянки транспорта общего пользования	Размещение стоянок транспортных средств, осуществляющих перевозки людей по установленному маршруту	не подлежат установлению
8.3	Обеспечение внутреннего правопорядка	Размещение объектов капитального строительства, необходимых для подготовки и поддержания в готовности органов внутренних дел, Росгвардии и спасательных служб, в которых существует военизированная служба; размещение объектов гражданской обороны, за исключением объектов гражданской обороны, являющихся частями производственных зданий	<p>Минимальный размер земельного участка (площадь) – 10 кв.м;</p> <p>Максимальный размер земельного участка (площадь) - 10000 кв.м;</p> <p>Предельное количество этажей – 2 этажа;</p> <p>Минимальные отступы от красной линии или территорий общего пользования в целях определения мест допустимого размещения зданий, строений, сооружений, за пределами которых запрещено строительство зданий, строений, сооружений, если иное не предусмотрено документацией – 3 м;</p>

			<p>Минимальные отступы от границ земельных участков в целях определения мест допустимого размещения зданий, строений, сооружений, за пределами которых запрещено строительство зданий, строений, сооружений – 3 м;</p> <p>Максимальный процент застройки в границах земельного участка - 65%.</p> <p>Минимальный процент озеленения в границах земельного участка -30%.</p> <p>Иной параметр:</p> <p>Параметры принимать согласно статье 31 «Требования к архитектурно-градостроительному облику объекта капитального строительства»</p>
9.3	Историко-культурная деятельность	Сохранение и изучение объектов культурного наследия народов Российской Федерации (памятников истории и культуры), в том числе: объектов археологического наследия, достопримечательных мест, мест бытования исторических промыслов, производств и ремесел, исторических поселений, действующих военных и гражданских захоронений, объектов культурного наследия, хозяйственная деятельность, являющаяся историческим промыслом или ремеслом, а также хозяйственная деятельность, обеспечивающая познавательный туризм	не подлежат установлению. действие градостроительного регламента не распространяется на земельные участки в границах территорий памятников и ансамблей, включенных в единый государственный реестр объектов культурного наследия (памятников истории и культуры) народов Российской Федерации, а также в границах территорий памятников или ансамблей, которые являются выявленными объектами культурного наследия (ч.4 ст. 36 Градостроительного кодекса Российской Федерации).
12.0	Земельные участки (территории) общего пользования	Земельные участки общего пользования. Содержание данного вида разрешенного использования включает в себя содержание видов разрешенного использования с кодами 12.0.1-12.0.2	не подлежат установлению
12.0.1	Улично-дорожная сеть	Размещение объектов улично-дорожной сети: автомобильных дорог, трамвайных путей и пешеходных тротуаров в границах населенных пунктов, пешеходных переходов, бульваров, площадей, проездов, велодорожек и объектов велотранспортной и инженерной инфраструктуры; размещение придорожных стоянок (парковок) транспортных средств в границах городских улиц и дорог, за исключением предусмотренных видами разрешенного использования с кодами 2.7.1, 4.9, 7.2.3, а также некапитальных сооружений, предназначенных для охраны транспортных средств	не подлежат установлению
12.0.2	Благоустройство территории	Размещение декоративных, технических, планировочных, конструктивных устройств, элементов озеленения, различных видов оборудования и оформления, малых архитектурных форм, некапитальных нестационарных строений и сооружений, информационных щитов и указателей, применяемых как составные части благоустройства территории, общественных туалетов	не подлежат установлению

УСЛОВНО РАЗРЕШЁННЫЕ ВИДЫ ИСПОЛЬЗОВАНИЯ

Код вида	Наименование вида разрешенного использования земельного участка	Виды разрешенного использования объектов капитального строительства	Предельные (минимальные и (или) максимальные) размеры земельных участков и предельные параметры разрешенного строительства, реконструкции объектов капитального строительства
3.7.1	Осуществление религиозных обрядов	Размещение зданий и сооружений, предназначенных для совершения религиозных обрядов и церемоний (в том числе церкви, соборы, храмы, часовни, мечети, молельные дома, синагоги)	<p>Минимальный размер земельного участка (площадь) – 100 кв.м; Максимальный размер земельного участка (площадь) - 15000 кв.м; Предельное количество этажей – 2 этажа; Минимальные отступы от красной линии или территорий общего пользования в целях определения мест допустимого размещения зданий, строений, сооружений, за пределами которых запрещено строительство зданий, строений, сооружений, если иное не предусмотрено документацией – 3 м; Минимальные отступы от границ земельных участков в целях определения мест допустимого размещения зданий, строений, сооружений, за пределами которых запрещено строительство зданий, строений, сооружений – 3 м; Максимальный процент застройки в границах земельного участка - 60%. Минимальный процент озеленения в границах земельного участка -30%.</p>
3.9.1	Обеспечение деятельности в области гидрометеорологии и смежных с ней областях	Размещение объектов капитального строительства, предназначенных для наблюдений за физическими и химическими процессами, происходящими в окружающей среде, определения ее гидрометеорологических, агрометеорологических и гелиогеофизических характеристик, уровня загрязнения атмосферного воздуха, почв, водных объектов, в том числе по гидробиологическим показателям, и околоземного - космического пространства, зданий и сооружений, используемых в области гидрометеорологии и смежных с ней областях (доплеровские метеорологические радиолокаторы, гидрологические посты и другие)	<p>Минимальный размер земельного участка (площадь) – 100 кв.м; Максимальный размер земельного участка (площадь) - 5000 кв.м; Предельное количество этажей – 3 этажа; Минимальные отступы от красной линии или территорий общего пользования в целях определения мест допустимого размещения зданий, строений, сооружений, за пределами которых запрещено строительство зданий, строений, сооружений, если иное не предусмотрено документацией – 3 м; Минимальные отступы от границ земельных участков в целях определения мест допустимого размещения зданий, строений, сооружений, за пределами которых запрещено строительство зданий, строений, сооружений – 3 м; Максимальный процент застройки в границах земельного участка - 60%. Минимальный процент озеленения в границах земельного участка -30%. Иной параметр: Параметры принимать согласно статье 31 «Требования к архитектурно-градостроительному облику объекта капитального строительства»</p>

3.10.1	Амбулаторное ветеринарное обслуживание	Размещение объектов капитального строительства, предназначенных для оказания ветеринарных услуг без содержания животных	<p>Минимальный размер земельного участка (площадь) – 100 кв.м; Максимальный размер земельного участка (площадь) - 5000 кв.м; Предельное количество этажей – 2 этажа; Минимальные отступы от красной линии или территорий общего пользования в целях определения мест допустимого размещения зданий, строений, сооружений, за пределами которых запрещено строительство зданий, строений, сооружений, если иное не предусмотрено документацией – 3 м; Минимальные отступы от границ земельных участков в целях определения мест допустимого размещения зданий, строений, сооружений, за пределами которых запрещено строительство зданий, строений, сооружений – 3 м; Максимальный процент застройки в границах земельного участка - 60%. Минимальный процент озеленения в границах земельного участка -30%. Иной параметр: Параметры принимать согласно статье 31 «Требования к архитектурно-градостроительному облику объекта капитального строительства»</p>
4.9.1.3	Автомобильные мойки	Размещение автомобильных моек, а также размещение магазинов сопутствующей торговли	<p>Минимальный размер земельного участка (площадь) – 100 кв.м; Максимальный размер земельного участка (площадь) - 5000 кв.м; Предельное количество этажей – 2 этажа; Минимальные отступы от красной линии или территорий общего пользования в целях определения мест допустимого размещения зданий, строений, сооружений, за пределами которых запрещено строительство зданий, строений, сооружений, если иное не предусмотрено документацией – 3 м; Минимальные отступы от границ земельных участков в целях определения мест допустимого размещения зданий, строений, сооружений, за пределами которых запрещено строительство зданий, строений, сооружений – 3 м; Максимальный процент застройки в границах земельного участка - 60%. Минимальный процент озеленения в границах земельного участка -15%. Иной параметр: Параметры принимать согласно статье 31 «Требования к архитектурно-градостроительному облику объекта капитального строительства»</p>
4.9.1.4	Ремонт автомобилей	Размещение мастерских, предназначенных для ремонта и обслуживания автомобилей, и прочих объектов дорожного сервиса, а также размещение магазинов сопутствующей торговли	<p>Минимальный размер земельного участка (площадь) – 100 кв.м; Максимальный размер земельного участка (площадь) - 5000 кв.м; Предельное количество этажей – 2 этажа;</p>

			<p>Минимальные отступы от красной линии или территорий общего пользования в целях определения мест допустимого размещения зданий, строений, сооружений, за пределами которых запрещено строительство зданий, строений, сооружений, если иное не предусмотрено документацией – 3 м;</p> <p>Минимальные отступы от границ земельных участков в целях определения мест допустимого размещения зданий, строений, сооружений, за пределами которых запрещено строительство зданий, строений, сооружений – 3 м;</p> <p>Максимальный процент застройки в границах земельного участка - 60%.</p> <p>Минимальный процент озеленения в границах земельного участка -15%.</p> <p>Иной параметр: Параметры принимать согласно статье 31 «Требования к архитектурно-градостроительному облику объекта капитального строительства»</p>
6.8	Связь	Размещение объектов связи, радиовещания, телевидения, включая воздушные радиорелейные, надземные и подземные кабельные линии связи, линии радиофикации, антенные поля, усилительные пункты на кабельных линиях связи, инфраструктуру спутниковой связи и телерадиовещания, за исключением объектов связи, размещение которых предусмотрено содержанием видов разрешенного использования с кодами 3.1.1, 3.2.3	<p>Минимальный размер земельного участка (площадь) – 100 кв.м;</p> <p>Максимальный размер земельного участка (площадь) - 5000 кв.м;</p> <p>Предельное количество этажей – 2 этажа;</p> <p>Минимальные отступы от красной линии или территорий общего пользования в целях определения мест допустимого размещения зданий, строений, сооружений, за пределами которых запрещено строительство зданий, строений, сооружений, если иное не предусмотрено документацией – 3 м;</p> <p>Минимальные отступы от границ земельных участков в целях определения мест допустимого размещения зданий, строений, сооружений, за пределами которых запрещено строительство зданий, строений, сооружений – 3 м;</p> <p>Максимальный процент застройки в границах земельного участка - 60%.</p> <p>Минимальный процент озеленения в границах земельного участка -15%.</p>

ВСПОМОГАТЕЛЬНЫЕ ВИДЫ РАЗРЕШЁННОГО ИСПОЛЬЗОВАНИЯ – нет.

Максимальный процент застройки подземной части - не регламентируется.

При выдаче разрешения на строительство объектов капитального строительства не допускается размещение нормативных площадок благоустройства многоквартирных жилых домов, а также парковок на территории, предусмотренной для размещения объектов указанных в перечне видов объектов, размещение которых может осуществляться на землях или земельных участках, находящихся

в государственной или муниципальной собственности, без предоставления земельных участков и установления сервитутов, утвержденном постановлением Правительства Российской Федерации от 3 декабря 2014 г. № 1300.

Виды вспомогательных объектов допустимых для размещения в границах земельного участка:

- отдельно стоящие, встроенные или пристроенные гаражи для хранения автомобилей;
- открытые стоянки,
- индивидуальные резервуары для хранения воды, скважины для забора воды, индивидуальные колодцы;
- парковки перед учреждениями обслуживания населения;
- оборудование пожарной охраны (гидранты, резервуары);
- надворные туалеты, септики,
- общественные туалеты;
- площадки хозяйственные, в том числе площадки для сбора мусора и выгула собак;
- объекты, обеспечивающие общественную безопасность и безопасность объектов основных и условно разрешенных видов использования, включая противопожарную;
- благоустроенные, в том числе озелененные территории, детские площадки, площадки для отдыха, спортивных занятий;
- объекты коммунального хозяйства (электро-, тепло-, газо-, водоснабжение, водоотведение, телефонизация и т.д.), необходимые для инженерного обеспечения объектов основных, условно разрешенных, а также иных вспомогательных видов использования.

Для всех видов объектов с основными и условно разрешенными видами использования вспомогательные виды разрешенного использования применяются в отношении объектов, технологически связанных с объектами, имеющими основной и условно разрешенный вид использования или обеспечивающих их безопасность в соответствии с нормативно-техническими документами.

Предельные параметры разрешенного строительства вспомогательных объектов:

- минимальный/максимальный размер земельного участка (площадь), минимальная протяженность стороны земельного участка (протяженность стороны участка, расположенной вдоль красной линии), максимальный процент застройки в границах земельного участка - аналогичны параметрам разрешенного строительства, реконструкции объектов с основными и условно разрешенными видами использования, с которыми они используются;
- минимальные отступы вспомогательных строений от границ земельных участков – 1 м; от постройки для содержания скота и птицы, надворных туалетов, септиков, выгребных колодцев – 4 м; от других построек (бани, гаража и др.) – 1 м;

- при блокированной жилой застройке минимальные отступы от границ земельного участка не устанавливаются для размещения септиков, выгребных колодцев; допускается их блокировка;
- предельное количество этажей зданий – 2 этажа (включая мансардный этаж);
- высота вспомогательных строений – не более 7 м;
- требования в части предельной высоты, установленные настоящими Правилами, не распространяются на антенны, вентиляционные и дымовые трубы.

Расстояние от красной линии до строений может устанавливаться документацией по планировке территории.

При размещении строений должны соблюдаться нормативные противопожарные расстояния между постройками, расположенными на соседних земельных участках, а также санитарные нормы.

Все выступающие элементы и конструкции зданий (отмостка, пандус, входная группа, балконы, свесы кровли и т.д.) должны располагаться в границах земельного участка.

Наземные стоянки и парковки для обеспечения планируемых к строительству или реконструкции объектов капитального строительства не допускается размещать вдоль улиц, ограничивающих жилые комплексы, кварталы, микрорайоны, за счет сужения проезжей части этих улиц, пешеходных проходов, тротуаров.

Расстояния от объекта капитального строительства до границы соседнего земельного участка должны быть увеличены на величину выступающих частей зданий или их проекции на землю, в случае расположения последних в верхних этажах, если выступ этих элементов от плоскости стены здания составляет более 50 см.

Допускаются отклонения от предельных параметров отступов от межевых границ с соседними земельными участками при условии получения разрешения на отклонение от предельных параметров разрешенного строительства, реконструкции объектов капитального строительства.

Превышение проектных отметок участка относительно фактических вертикальных отметок смежных участков возможно, при условии выполнения мероприятий, исключающих попадание ливневых стоков на территорию соседних участков.

Образование земельного участка (земельных участков) из существующих земельных участков (существующего земельного участка) при наличии объектов капитального строительства может быть только при соблюдении градостроительных норм (отступ от межевой границы, размещение вспомогательных строений и т.д.).

- Требования к ограждению земельных участков:
- высота ограждения земельных участков должна быть не более 2 метров (в случае если смежные земельные участки имеют разные поверхностные

уровни земли, то высота ограждения рассчитывается от поверхности земли участка, имеющего более низкий уровень);

- при общей толщине конструкции ограждения между смежными земельными участками не более 100 мм, ограждение должно устанавливаться по центру межевой границы, при большей толщине - смещаться в сторону участка инициатора установки данного ограждения на величину превышающую указанную норму;

- не допускается устройство сплошных ограждений в пределах треугольника видимости на нерегулируемых перекрестках и примыканиях улиц и дорог.

Все выступающие конструктивные элементы зданий, строений, сооружений (отмостка, балкон, кровля, козырьки, ступени и т.д.) должны размещаться в зоне места допустимого размещения зданий, строений, сооружений.

Для объектов общественного и коммерческого назначения:

- предусмотреть площадку для установки мусоросборников;
- предусмотреть архитектурную подсветку здания и освещение в темное время суток в зоне объекта и прилегающей территории;
- выполнить требования по формированию доступной среды для жизнедеятельности маломобильных групп населения, в соответствии с действующими нормами;

- при строительстве объектов общественного и коммерческого назначения стоянку или парковку для автомобилей следует размещать в границах предоставленного для строительства земельного участка. В отдельных случаях (при реконструкции объектов капитального строительства), при невозможности размещения автостоянки или парковки на территории земельного участка, допускается их размещение на территории общего пользования (на прилегающей территории), в отведенных границах благоустройства.

В соответствии со статьей 52 Градостроительного кодекса Российской Федерации работы по договорам о строительстве, реконструкции, капитальном ремонте объектов капитального строительства, заключенным с застройщиком, техническим заказчиком, лицом, ответственным за эксплуатацию здания, сооружения, региональным оператором (далее - договор строительного подряда), должны выполняться только индивидуальными предпринимателями или юридическими лицами, которые являются членами саморегулируемых организаций в области строительства, реконструкции, капитального ремонта объектов капитального строительства.

Застройщик вправе осуществлять строительство, реконструкцию, капитальный ремонт объектов капитального строительства самостоятельно при условии, что он является членом саморегулируемой организации в области строительства, реконструкции, капитального ремонта объектов капитального строительства, если иное не предусмотрено статьей 52 Градостроительного кодекса, либо с привлечением иных лиц по договору строительного подряда.

В случае если земельный участок или объект капитального строительства находится в границах зоны с особыми условиями использования территорий, на

них устанавливаются ограничения использования в соответствии с законодательством Российской Федерации.

Проектная документация, представляемая для получения разрешения на строительство, должна быть выполнена в соответствии с постановлением правительства от 16 февраля 2008 г. № 87 «О составе разделов проектной документации и требованиям к их содержанию».

Раздел земельных участков площадью более 1,5 га и более для индивидуального жилищного строительства допускается исключительно в соответствии с утвержденной документацией по планировке территории.

Для объектов общественного назначения требования к параметрам объектов капитального строительства и минимальной (максимальной) площади земельных участков определяются в соответствии с:

- заданием на проектирование;
- СП 42.13330.2016 «Градостроительство. Планировка и застройка городских и сельских поселений»;
- СП 118.13330.2012 «Общественные здания и сооружения».

Зона застройки объектами образования и научной деятельности (ОД2)

Кодовое обозначение зоны – ОД2.

ОСНОВНЫЕ ВИДЫ РАЗРЕШЁННОГО ИСПОЛЬЗОВАНИЯ

Код вида	Наименование вида разрешенного использования земельного участка	Виды разрешенного использования объектов капитального строительства	Предельные (минимальные и (или) максимальные) размеры земельных участков и предельные параметры разрешенного строительства, реконструкции объектов капитального строительства
3.1.1	Предоставление коммунальных услуг	Размещение зданий и сооружений, обеспечивающих поставку воды, тепла, электричества, газа, отвод канализационных стоков, очистку и уборку объектов недвижимости (котельных, водозаборов, очистных сооружений, насосных станций, водопроводов, линий электропередач, трансформаторных подстанций, газопроводов, линий связи, телефонных станций, канализаций, стоянок, гаражей и мастерских для обслуживания уборочной и аварийной техники, сооружений, необходимых для сбора и плавки снега)	<p>Минимальный размер земельного участка (площадь) – 50 кв.м;</p> <p>Максимальный размер земельного участка (площадь) - 5000 кв.м;</p> <p>Предельное количество этажей – не подлежит установлению;</p> <p>Предельная высота зданий, строений, сооружений - не подлежит установлению;</p> <p>Минимальные отступы от границ земельных участков в целях определения мест допустимого размещения зданий, строений, сооружений, за пределами которых запрещено строительство зданий, строений, сооружений - не подлежат установлению;</p> <p>Максимальный процент застройки в границах земельного участка - не подлежит установлению;</p> <p>Минимальный процент озеленения в границах земельного участка - не подлежит установлению.</p> <p>Иной параметр: Параметры принимать согласно статье 31 «Требования к архитектурно-</p>

			градостроительному облику объекта капитального строительства»
3.2.4	Общежития	Размещение зданий, предназначенных для размещения общежитий, предназначенных для проживания граждан на время их работы, службы или обучения, за исключением зданий, размещение которых предусмотрено содержанием вида разрешенного использования с кодом 4.7	<p>Минимальный размер земельного участка (площадь) – 400 кв.м;</p> <p>Максимальный размер земельного участка (площадь) - 5000 кв.м;</p> <p>Предельное количество этажей – 2 этажа;</p> <p>Минимальные отступы от красной линии или территорий общего пользования в целях определения мест допустимого размещения зданий, строений, сооружений, за пределами которых запрещено строительство зданий, строений, сооружений, если иное не предусмотрено документацией – 3 м;</p> <p>Минимальные отступы от границ земельных участков в целях определения мест допустимого размещения зданий, строений, сооружений, за пределами которых запрещено строительство зданий, строений, сооружений – 3 м;</p> <p>Максимальный процент застройки в границах земельного участка - 60%.</p> <p>Минимальный процент озеленения в границах земельного участка -30%.</p> <p>Иной параметр: Параметры принимать согласно статье 31 «Требования к архитектурно-градостроительному облику объекта капитального строительства»</p>
3.5.1	Дошкольное, начальное и среднее общее образование	Размещение объектов капитального строительства, предназначенных для просвещения, дошкольного, начального и среднего общего образования (детские ясли, детские сады, школы, лицеи, гимназии, художественные, музыкальные школы, образовательные кружки и иные организации, осуществляющие деятельность по воспитанию, образованию и просвещению), в том числе зданий, спортивных сооружений, предназначенных для занятия обучающихся физической культурой и спортом	<p>Минимальный размер земельного участка (площадь) – 400 кв.м;</p> <p>Максимальный размер земельного участка (площадь) - 5000 кв.м;</p> <p>Предельное количество этажей – 3 этажа;</p> <p>Минимальные отступы от красной линии или территорий общего пользования в целях определения мест допустимого размещения зданий, строений, сооружений, за пределами которых запрещено строительство зданий, строений, сооружений, если иное не предусмотрено документацией – 10 м;</p> <p>Минимальные отступы от границ земельных участков в целях определения мест допустимого размещения зданий, строений, сооружений, за пределами которых запрещено строительство зданий, строений, сооружений – 3 м;</p> <p>Максимальный процент застройки в границах земельного участка - 60%.</p> <p>Минимальный процент озеленения в границах земельного участка -30%.</p> <p>Иной параметр: Параметры принимать согласно статье 31 «Требования к архитектурно-градостроительному облику объекта капитального строительства»</p>

3.5.2	Среднее и высшее профессиональное образование	Размещение объектов капитального строительства, предназначенных для профессионального образования и просвещения (профессиональные технические училища, колледжи, художественные, музыкальные училища, общества знаний, институты, университеты, организации по переподготовке и повышению квалификации специалистов и иные организации, осуществляющие деятельность по образованию и просвещению), в том числе зданий, спортивных сооружений, предназначенных для занятия обучающихся физической культурой и спортом	<p>Минимальный размер земельного участка (площадь) – 400 кв.м; Максимальный размер земельного участка (площадь) - 30000 кв.м; Предельное количество этажей – 3 этажа; Минимальные отступы от красной линии или территорий общего пользования в целях определения мест допустимого размещения зданий, строений, сооружений, за пределами которых запрещено строительство зданий, строений, сооружений, если иное не предусмотрено документацией – 3 м; Минимальные отступы от границ земельных участков в целях определения мест допустимого размещения зданий, строений, сооружений, за пределами которых запрещено строительство зданий, строений, сооружений – 3 м; Максимальный процент застройки в границах земельного участка - 60%. Минимальный процент озеленения в границах земельного участка -30%. Иной параметр: Параметры принимать согласно статье 31 «Требования к архитектурно-градостроительному облику объекта капитального строительства»</p>
5.1.2	Обеспечение занятий спортом в помещениях	Размещение спортивных клубов, спортивных залов, бассейнов, физкультурно-оздоровительных комплексов в зданиях и сооружениях	<p>Минимальный размер земельного участка (площадь) – 400 кв.м; Максимальный размер земельного участка (площадь) - 5000 кв.м; Предельное количество этажей – 2 этажа; Минимальные отступы от красной линии или территорий общего пользования в целях определения мест допустимого размещения зданий, строений, сооружений, за пределами которых запрещено строительство зданий, строений, сооружений, если иное не предусмотрено документацией – 3 м; Минимальные отступы от границ земельных участков в целях определения мест допустимого размещения зданий, строений, сооружений, за пределами которых запрещено строительство зданий, строений, сооружений – 3 м; Максимальный процент застройки в границах земельного участка - 60%. Минимальный процент озеленения в границах земельного участка -30%. Иной параметр: Параметры принимать согласно статье 31 «Требования к архитектурно-градостроительному облику объекта капитального строительства»</p>
5.1.3	Площадки для занятий спортом	Размещение площадок для занятия спортом и физкультурой на открытом	Минимальный размер земельного участка (площадь) – 100 кв.м;

		воздухе (физкультурные площадки, беговые дорожки, поля для спортивной игры)	<p>Максимальный размер земельного участка (площадь) - 15000 кв.м;</p> <p>Минимальные отступы от красной линии или территорий общего пользования в целях определения мест допустимого размещения зданий, строений, сооружений, за пределами которых запрещено строительство зданий, строений, сооружений, если иное не предусмотрено документацией – 3 м;</p> <p>Минимальные отступы от границ земельных участков в целях определения мест допустимого размещения зданий, строений, сооружений, за пределами которых запрещено строительство зданий, строений, сооружений – 3 м;</p> <p>Максимальный процент застройки в границах земельного участка - не подлежит установлению.</p>
9.3	Историко-культурная деятельность	<p>Сохранение и изучение объектов культурного наследия народов Российской Федерации (памятников истории и культуры), в том числе: объектов археологического наследия, достопримечательных мест, мест бытования исторических промыслов, производств и ремесел, исторических поселений, недействующих военных и гражданских захоронений, объектов культурного наследия, хозяйственная деятельность, являющаяся историческим промыслом или ремеслом, а также хозяйственная деятельность, обеспечивающая познавательный туризм</p>	<p>не подлежат установлению.</p> <p>действие градостроительного регламента не распространяется на земельные участки в границах территорий памятников и ансамблей, включенных в единый государственный реестр объектов культурного наследия (памятников истории и культуры) народов Российской Федерации, а также в границах территорий памятников или ансамблей, которые являются выявленными объектами культурного наследия (ч.4 ст. 36 Градостроительного кодекса Российской Федерации).</p>
12.0	Земельные участки (территории) общего пользования	<p>Земельные участки общего пользования. Содержание данного вида разрешенного использования включает в себя содержание видов разрешенного использования с кодами 12.0.1-12.0.2</p>	не подлежат установлению
12.0.1	Улично-дорожная сеть	<p>Размещение объектов улично-дорожной сети: автомобильных дорог, трамвайных путей и пешеходных тротуаров в границах населенных пунктов, пешеходных переходов, бульваров, площадей, проездов, велодорожек и объектов велотранспортной и инженерной инфраструктуры; размещение придорожных стоянок (парковок) транспортных средств в границах городских улиц и дорог, за исключением предусмотренных видами разрешенного использования с кодами 2.7.1, 4.9, 7.2.3, а также некапитальных сооружений, предназначенных для охраны транспортных средств</p>	не подлежат установлению
12.0.2	Благоустройство территории	<p>Размещение декоративных, технических, планировочных, конструктивных устройств, элементов озеленения, различных видов оборудования и оформ-</p>	не подлежат установлению

		ления, малых архитектурных форм, некапитальных нестационарных строений и сооружений, информационных щитов и указателей, применяемых как составные части благоустройства территории, общественных туалетов	
--	--	---	--

УСЛОВНО РАЗРЕШЁННЫЕ ВИДЫ ИСПОЛЬЗОВАНИЯ

Код вида	Наименование вида разрешенного использования земельного участка	Виды разрешенного использования объектов капитального строительства	Предельные (минимальные и (или) максимальные) размеры земельных участков и предельные параметры разрешенного строительства, реконструкции объектов капитального строительства
3.6.1	Объекты культурно-досуговой деятельности	Размещение зданий, предназначенных для размещения музеев, выставочных залов, художественных галерей, домов культуры, библиотек, кинотеатров и кинозалов, театров, филармоний, концертных залов, планетариев	<p>Минимальный размер земельного участка (площадь) – 100 кв.м; Максимальный размер земельного участка (площадь) - 25000 кв.м; Предельное количество этажей – 2 этажа;</p> <p>Минимальные отступы от красной линии или территорий общего пользования в целях определения мест допустимого размещения зданий, строений, сооружений, за пределами которых запрещено строительство зданий, строений, сооружений, если иное не предусмотрено документацией – 3 м;</p> <p>Минимальные отступы от границ земельных участков в целях определения мест допустимого размещения зданий, строений, сооружений, за пределами которых запрещено строительство зданий, строений, сооружений – 3 м;</p> <p>Максимальный процент застройки в границах земельного участка - 60%.</p> <p>Минимальный процент озеленения в границах земельного участка -30%.</p> <p>Иной параметр: Параметры принимать согласно статье 31 «Требования к архитектурно-градостроительному облику объекта капитального строительства»</p>

3.6.2	Парки культуры и отдыха	Размещение парков культуры и отдыха	<p>Минимальный размер земельного участка (площадь) – 100 кв.м; Максимальный размер земельного участка (площадь) - 100000 кв.м; Предельное количество этажей – 1 этаж; Минимальные отступы от красной линии или территорий общего пользования в целях определения мест допустимого размещения зданий, строений, сооружений, за пределами которых запрещено строительство зданий, строений, сооружений, если иное не предусмотрено документацией – 3 м; Минимальные отступы от границ земельных участков в целях определения мест допустимого размещения зданий, строений, сооружений, за пределами которых запрещено строительство зданий, строений, сооружений – 3 м; Максимальный процент застройки в границах земельного участка - 30%. Минимальный процент озеленения в границах земельного участка -60%.</p>
3.7.1	Осуществление религиозных обрядов	Размещение зданий и сооружений, предназначенных для совершения религиозных обрядов и церемоний (в том числе церкви, соборы, храмы, часовни, мечети, молельные дома, синагоги)	<p>Минимальный размер земельного участка (площадь) – 100 кв.м; Максимальный размер земельного участка (площадь) - 15000 кв.м; Предельное количество этажей – 2 этажа; Минимальные отступы от красной линии или территорий общего пользования в целях определения мест допустимого размещения зданий, строений, сооружений, за пределами которых запрещено строительство зданий, строений, сооружений, если иное не предусмотрено документацией – 3 м; Минимальные отступы от границ земельных участков в целях определения мест допустимого размещения зданий, строений, сооружений, за пределами которых запрещено строительство зданий, строений, сооружений – 3 м; Максимальный процент застройки в границах земельного участка - 60%. Минимальный процент озеленения в границах земельного участка -30%.</p>
3.7.2	Религиозное управление и образование	Размещение зданий, предназначенных для постоянного местонахождения духовных лиц, паломников и послушников в связи с осуществлением ими религиозной службы, а также для осуществления благотворительной и религиозной образовательной деятельности (монастыри, скиты, дома священнослужителей, воскресные и религиозные школы, семинарии, духовные училища)	<p>Минимальный размер земельного участка (площадь) – 100 кв.м; Максимальный размер земельного участка (площадь) - 15000 кв.м; Предельное количество этажей – 3 этажа; Минимальные отступы от красной линии или территорий общего пользования в целях определения мест допустимого размещения зданий, строений, сооружений, за пределами которых запрещено строительство зданий, строений, сооружений, если иное не предусмотрено документацией – 3 м;</p>

			<p>Минимальные отступы от границ земельных участков в целях определения мест допустимого размещения зданий, строений, сооружений, за пределами которых запрещено строительство зданий, строений, сооружений – 3 м;</p> <p>Максимальный процент застройки в границах земельного участка - 60%.</p> <p>Минимальный процент озеленения в границах земельного участка -30%.</p>
3.9.1	Обеспечение деятельности в области гидрометеорологии и смежных с ней областях	<p>Размещение объектов капитального строительства, предназначенных для наблюдений за физическими и химическими процессами, происходящими в окружающей среде, определения ее гидрометеорологических, агрометеорологических и гелиогеофизических характеристик, уровня загрязнения атмосферного воздуха, почв, водных объектов, в том числе по гидробиологическим показателям, и околоземного - космического пространства, зданий и сооружений, используемых в области гидрометеорологии и смежных с ней областях (доплеровские метеорологические радиолокаторы, гидрологические посты и другие)</p>	<p>Минимальный размер земельного участка (площадь) – 100 кв.м;</p> <p>Максимальный размер земельного участка (площадь) - 5000 кв.м;</p> <p>Предельное количество этажей – 3 этажа;</p> <p>Минимальные отступы от красной линии или территорий общего пользования в целях определения мест допустимого размещения зданий, строений, сооружений, за пределами которых запрещено строительство зданий, строений, сооружений, если иное не предусмотрено документацией – 3 м;</p> <p>Минимальные отступы от границ земельных участков в целях определения мест допустимого размещения зданий, строений, сооружений, за пределами которых запрещено строительство зданий, строений, сооружений – 3 м;</p> <p>Максимальный процент застройки в границах земельного участка - 60%.</p> <p>Минимальный процент озеленения в границах земельного участка -30%.</p> <p>Иной параметр:</p> <p>Параметры принимать согласно статье 31 «Требования к архитектурно-градостроительному облику объекта капитального строительства»</p>
6.8	Связь	<p>Размещение объектов связи, радиовещания, телевидения, включая воздушные радиорелейные, надземные и подземные кабельные линии связи, линии радиофикации, антенные поля, усилительные пункты на кабельных линиях связи, инфраструктуру спутниковой связи и телерадиовещания, за исключением объектов связи, размещение которых предусмотрено содержанием видов разрешенного использования с кодами 3.1.1, 3.2.3</p>	<p>Минимальный размер земельного участка (площадь) – 100 кв.м;</p> <p>Максимальный размер земельного участка (площадь) - 5000 кв.м;</p> <p>Предельное количество этажей – 2 этажа;</p> <p>Минимальные отступы от красной линии или территорий общего пользования в целях определения мест допустимого размещения зданий, строений, сооружений, за пределами которых запрещено строительство зданий, строений, сооружений, если иное не предусмотрено документацией – 3 м;</p> <p>Минимальные отступы от границ земельных участков в целях определения мест допустимого размещения зданий, строений, сооружений, за пределами которых запрещено строительство зданий, строений, сооружений – 3 м;</p> <p>Максимальный процент застройки в границах земельного участка - 60%.</p>

		Минимальный процент озеленения в границах земельного участка -15%.
--	--	--

ВСПОМОГАТЕЛЬНЫЕ ВИДЫ РАЗРЕШЁННОГО ИСПОЛЬЗОВАНИЯ – нет.

Максимальный процент застройки подземной части - не регламентируется.

При выдаче разрешения на строительство объектов капитального строительства не допускается размещение нормативных площадок благоустройства многоквартирных жилых домов, а также парковок на территории, предусмотренной для размещения объектов указанных в перечне видов объектов, размещение которых может осуществляться на землях или земельных участках, находящихся в государственной или муниципальной собственности, без предоставления земельных участков и установления сервитутов, утвержденном постановлением Правительства Российской Федерации от 3 декабря 2014 г. № 1300.

Виды вспомогательных объектов допустимых для размещения в границах земельного участка:

- отдельно стоящие, встроенные или пристроенные гаражи для хранения автомобилей;
- открытые стоянки,
- индивидуальные резервуары для хранения воды, скважины для забора воды, индивидуальные колодцы;
- парковки перед учреждениями обслуживания населения;
- оборудование пожарной охраны (гидранты, резервуары);
- надворные туалеты, септики,
- общественные туалеты;
- площадки хозяйственные, в том числе площадки для сбора мусора и выгула собак;
- объекты, обеспечивающие общественную безопасность и безопасность объектов основных и условно разрешенных видов использования, включая противопожарную;
- благоустроенные, в том числе озелененные территории, детские площадки, площадки для отдыха, спортивных занятий;
- объекты коммунального хозяйства (электро-, тепло-, газо-, водоснабжение, водоотведение, телефонизация и т.д.), необходимые для инженерного обеспечения объектов основных, условно разрешенных, а также иных вспомогательных видов использования.

Для всех видов объектов с основными и условно разрешенными видами использования вспомогательные виды разрешенного использования применяются в отношении объектов, технологически связанных с объектами, имеющими основной и условно разрешенный вид использования или обеспечивающих их безопасность в соответствии с нормативно-техническими документами.

Предельные параметры разрешенного строительства вспомогательных объектов:

- минимальный/максимальный размер земельного участка (площадь), минимальная протяженность стороны земельного участка (протяженность стороны участка, расположенной вдоль красной линии), максимальный процент застройки в границах земельного участка - аналогичны параметрам разрешенного строительства, реконструкции объектов с основными и условно разрешенными видами использования, с которыми они используются;

- минимальные отступы вспомогательных строений от границ земельных участков – 1 м; от постройки для содержания скота и птицы, надворных туалетов, септиков, выгребных колодцев – 4 м; от других построек (бани, гаража и др.) – 1 м;

- при блокированной жилой застройке минимальные отступы от границ земельного участка не устанавливаются для размещения септиков, выгребных колодцев; допускается их блокировка;

- предельное количество этажей зданий – 2 этажа (включая мансардный этаж);

- высота вспомогательных строений – не более 7 м;

- требования в части предельной высоты, установленные настоящими Правилами, не распространяются на антенны, вентиляционные и дымовые трубы.

Расстояние от красной линии до строений может устанавливаться документацией по планировке территории.

При размещении строений должны соблюдаться нормативные противопожарные расстояния между постройками, расположенными на соседних земельных участках, а также санитарные нормы.

Все выступающие элементы и конструкции зданий (отмостка, пандус, входная группа, балконы, свесы кровли и т.д.) должны располагаться в границах земельного участка.

Наземные стоянки и парковки для обеспечения планируемых к строительству или реконструкции объектов капитального строительства не допускается размещать вдоль улиц, ограничивающих жилые комплексы, кварталы, микрорайоны, за счет сужения проезжей части этих улиц, пешеходных проходов, тротуаров.

Расстояния от объекта капитального строительства до границы соседнего земельного участка должны быть увеличены на величину выступающих частей зданий или их проекции на землю, в случае расположения последних в верхних этажах, если выступ этих элементов от плоскости стены здания составляет более 50 см.

Допускаются отклонения от предельных параметров отступов от межевых границ с соседними земельными участками при условии получения разрешения на отклонение от предельных параметров разрешенного строительства, реконструкции объектов капитального строительства.

Превышение проектных отметок участка относительно фактических вертикальных отметок смежных участков возможно, при условии выполнения мероприятий, исключающих попадание ливневых стоков на территорию соседних участков.

Образование земельного участка (земельных участков) из существующих земельных участков (существующего земельного участка) при наличии объектов капитального строительства может быть только при соблюдении градостроительных норм (отступ от межевой границы, размещение вспомогательных строений и т.д.).

- Требования к ограждению земельных участков:
- высота ограждения земельных участков должна быть не более 2 метров (в случае если смежные земельные участки имеют разные поверхностные уровни земли, то высота ограждения рассчитывается от поверхности земли участка, имеющего более низкий уровень);
- при общей толщине конструкции ограждения между смежными земельными участками не более 100 мм, ограждение должно устанавливаться по центру межевой границы, при большей толщине - смещаться в сторону участка инициатора установки данного ограждения на величину превышающую указанную норму;
- не допускается устройство сплошных ограждений в пределах треугольника видимости на нерегулируемых перекрестках и примыканиях улиц и дорог.

Все выступающие конструктивные элементы зданий, строений, сооружений (отмостка, балкон, кровля, козырьки, ступени и т.д.) должны размещаться в зоне места допустимого размещения зданий, строений, сооружений.

Для объектов общественного и коммерческого назначения:

- предусмотреть площадку для установки мусоросборников;
- предусмотреть архитектурную подсветку здания и освещение в темное время суток в зоне объекта и прилегающей территории;
- выполнить требования по формированию доступной среды для жизнедеятельности маломобильных групп населения, в соответствии с действующими нормами;
- при строительстве объектов общественного и коммерческого назначения стоянку или парковку для автомобилей следует размещать в границах предоставленного для строительства земельного участка. В отдельных случаях (при реконструкции объектов капитального строительства), при невозможности размещения автостоянки или парковки на территории земельного участка, допускается их размещение на территории общего пользования (на прилегающей территории), в отведенных границах благоустройства.

В соответствии со статьей 52 Градостроительного кодекса Российской Федерации работы по договорам о строительстве, реконструкции, капитальном ремонте объектов капитального строительства, заключенным с застройщиком, техническим заказчиком, лицом, ответственным за эксплуатацию здания, сооружения, региональным оператором (далее - договор строительного подряда),

должны выполняться только индивидуальными предпринимателями или юридическими лицами, которые являются членами саморегулируемых организаций в области строительства, реконструкции, капитального ремонта объектов капитального строительства.

Застройщик вправе осуществлять строительство, реконструкцию, капитальный ремонт объектов капитального строительства самостоятельно при условии, что он является членом саморегулируемой организации в области строительства, реконструкции, капитального ремонта объектов капитального строительства, если иное не предусмотрено статьей 52 Градостроительного кодекса, либо с привлечением иных лиц по договору строительного подряда.

В случае если земельный участок или объект капитального строительства находится в границах зоны с особыми условиями использования территорий, на них устанавливаются ограничения использования в соответствии с законодательством Российской Федерации.

Проектная документация, представляемая для получения разрешения на строительство, должна быть выполнена в соответствии с постановлением правительства от 16 февраля 2008 г. № 87 «О составе разделов проектной документации и требованиям к их содержанию».

Раздел земельных участков площадью более 1,5 га и более для индивидуального жилищного строительства допускается исключительно в соответствии с утвержденной документацией по планировке территории.

Для объектов общественного назначения требования к параметрам объектов капитального строительства и минимальной (максимальной) площади земельных участков определяются в соответствии с:

- заданием на проектирование;
- СП 42.13330.2016 «Градостроительство. Планировка и застройка городских и сельских поселений»;
- СП 118.13330.2012 «Общественные здания и сооружения».

Зона застройки объектами здравоохранения (ОДЗ)

Кодовое обозначение зоны – ОДЗ.

ОСНОВНЫЕ ВИДЫ РАЗРЕШЁННОГО ИСПОЛЬЗОВАНИЯ

Код вида	Наименование вида разрешенного использования земельного участка	Виды разрешенного использования объектов капитального строительства	Предельные (минимальные и (или) максимальные) размеры земельных участков и предельные параметры разрешенного строительства, реконструкции объектов капитального строительства
3.1.1	Предоставление коммунальных услуг	Размещение зданий и сооружений, обеспечивающих поставку воды, тепла, электричества, газа, отвод канализационных стоков, очистку и уборку объектов недвижимости (котельных, водозаборов, очистных сооружений, насосных станций, водопроводов, линий электропередач, трансформаторных подстанций, газопроводов, линий связи, телефонных станций, канализаций, стоянок,	Минимальный размер земельного участка (площадь) – 50 кв.м; Максимальный размер земельного участка (площадь) - 5000 кв.м; Предельное количество этажей – не подлежит установлению; Предельная высота зданий, строений, сооружений - не подлежит установлению;

		<p>гаражей и мастерских для обслуживания уборочной и аварийной техники, сооружений, необходимых для сбора и плавки снега)</p>	<p>Минимальные отступы от границ земельных участков в целях определения мест допустимого размещения зданий, строений, сооружений, за пределами которых запрещено строительство зданий, строений, сооружений - не подлежат установлению;</p> <p>Максимальный процент застройки в границах земельного участка - не подлежит установлению;</p> <p>Минимальный процент озеленения в границах земельного участка - не подлежит установлению.</p> <p>Иной параметр: Параметры принимать согласно статье 31 «Требования к архитектурно-градостроительному облику объекта капитального строительства»</p>
3.4.1	Амбулаторно-поликлиническое обслуживание	<p>Размещение объектов капитального строительства, предназначенных для оказания гражданам амбулаторно-поликлинической медицинской помощи (поликлиники, фельдшерские пункты, пункты здравоохранения, центры матери и ребенка, диагностические центры, молочные кухни, станции донорства крови, клинические лаборатории)</p>	<p>Минимальный размер земельного участка (площадь) – 200 кв.м;</p> <p>Максимальный размер земельного участка (площадь) - 10000 кв.м;</p> <p>Предельное количество этажей – 2 этажа;</p> <p>Минимальные отступы от красной линии или территорий общего пользования в целях определения мест допустимого размещения зданий, строений, сооружений, за пределами которых запрещено строительство зданий, строений, сооружений, если иное не предусмотрено документацией – 3 м;</p> <p>Минимальные отступы от границ земельных участков в целях определения мест допустимого размещения зданий, строений, сооружений, за пределами которых запрещено строительство зданий, строений, сооружений – 3 м;</p> <p>Максимальный процент застройки в границах земельного участка - 60%.</p> <p>Минимальный процент озеленения в границах земельного участка -30%.</p> <p>Иной параметр: Параметры принимать согласно статье 31 «Требования к архитектурно-градостроительному облику объекта капитального строительства»</p>
3.4.2	Стационарное медицинское обслуживание	<p>Размещение объектов капитального строительства, предназначенных для оказания гражданам медицинской помощи в стационарах (больницы, родильные дома, диспансеры, научно-медицинские учреждения и прочие объекты, обеспечивающие оказание услуги по лечению в стационаре); размещение станций скорой помощи; размещение площадок санитарной авиации</p>	<p>Минимальный размер земельного участка (площадь) – 400 кв.м;</p> <p>Максимальный размер земельного участка (площадь) - 10000 кв.м;</p> <p>Предельное количество этажей – 2 этажа;</p> <p>Минимальные отступы от красной линии или территорий общего пользования в целях определения мест допустимого размещения зданий, строений, сооружений, за пределами которых запрещено строительство зданий, строений, сооружений, если иное не предусмотрено документацией – 3 м;</p>

			<p>Минимальные отступы от границ земельных участков в целях определения мест допустимого размещения зданий, строений, сооружений, за пределами которых запрещено строительство зданий, строений, сооружений – 3 м;</p> <p>Максимальный процент застройки в границах земельного участка - 60%.</p> <p>Минимальный процент озеленения в границах земельного участка -30%.</p> <p>Иной параметр:</p> <p>Параметры принимать согласно статье 31 «Требования к архитектурно-градостроительному облику объекта капитального строительства»</p>
3.4.3	Медицинские организации особого назначения	Размещение объектов капитального строительства для размещения медицинских организаций, осуществляющих проведение судебно-медицинской и патолого-анатомической экспертизы (морги)	<p>Минимальный размер земельного участка (площадь) – 400 кв.м;</p> <p>Максимальный размер земельного участка (площадь) - 10000 кв.м;</p> <p>Предельное количество этажей – 2 этажа;</p> <p>Минимальные отступы от красной линии или территорий общего пользования в целях определения мест допустимого размещения зданий, строений, сооружений, за пределами которых запрещено строительство зданий, строений, сооружений, если иное не предусмотрено документацией – 3 м;</p> <p>Минимальные отступы от границ земельных участков в целях определения мест допустимого размещения зданий, строений, сооружений, за пределами которых запрещено строительство зданий, строений, сооружений – 3 м;</p> <p>Максимальный процент застройки в границах земельного участка - 60%.</p> <p>Минимальный процент озеленения в границах земельного участка -30%.</p> <p>Иной параметр:</p> <p>Параметры принимать согласно статье 31 «Требования к архитектурно-градостроительному облику объекта капитального строительства»</p>
12.0	Земельные участки (территории) общего пользования	Земельные участки общего пользования. Содержание данного вида разрешенного использования включает в себя содержание видов разрешенного использования с кодами 12.0.1-12.0.2	не подлежат установлению
12.0.1	Улично-дорожная сеть	Размещение объектов улично-дорожной сети: автомобильных дорог, трамвайных путей и пешеходных тротуаров в границах населенных пунктов, пешеходных переходов, бульваров, площадей, проездов, велосипедных дорожек и объектов велотранспортной и инженерной инфраструктуры; размещение придорожных стоянок (парковок) транспортных средств в границах городских улиц и дорог, за исключением предусмотренных видами разрешенного использования с ко-	не подлежат установлению

		дами 2.7.1, 4.9, 7.2.3, а также некапитальных сооружений, предназначенных для охраны транспортных средств	
12.0.2	Благоустройство территории	Размещение декоративных, технических, планировочных, конструктивных устройств, элементов озеленения, различных видов оборудования и оформления, малых архитектурных форм, некапитальных нестационарных строений и сооружений, информационных щитов и указателей, применяемых как составные части благоустройства территории, общественных туалетов	не подлежат установлению

УСЛОВНО РАЗРЕШЁННЫЕ ВИДЫ ИСПОЛЬЗОВАНИЯ

Код вида	Наименование вида разрешенного использования земельного участка	Виды разрешенного использования объектов капитального строительства	Предельные (минимальные и (или) максимальные) размеры земельных участков и предельные параметры разрешенного строительства, реконструкции объектов капитального строительства
3.2.1	Дома социального обслуживания	Размещение зданий, предназначенных для размещения домов престарелых, домов ребенка, детских домов, пунктов ночлега для бездомных граждан; размещение объектов капитального строительства для временного размещения вынужденных переселенцев, лиц, признанных беженцами	<p>Минимальный размер земельного участка (площадь) – 400 кв.м; Максимальный размер земельного участка (площадь) - 5000 кв.м; Предельное количество этажей – 2 этажа; Минимальные отступы от красной линии или территорий общего пользования в целях определения мест допустимого размещения зданий, строений, сооружений, за пределами которых запрещено строительство зданий, строений, сооружений, если иное не предусмотрено документацией – 3 м; Минимальные отступы от границ земельных участков в целях определения мест допустимого размещения зданий, строений, сооружений, за пределами которых запрещено строительство зданий, строений, сооружений – 3 м; Максимальный процент застройки в границах земельного участка - 65%. Минимальный процент озеленения в границах земельного участка -30%. Иной параметр: Параметры принимать согласно статье 31 «Требования к архитектурно-градостроительному облику объекта капитального строительства»</p>
3.7.1	Осуществление религиозных обрядов	Размещение зданий и сооружений, предназначенных для совершения религиозных обрядов и церемоний (в том числе церкви, соборы, храмы, часовни, мечети, молельные дома, синагоги)	<p>Минимальный размер земельного участка (площадь) – 100 кв.м; Максимальный размер земельного участка (площадь) - 15000 кв.м; Предельное количество этажей – 2 этажа; Минимальные отступы от красной линии или территорий общего пользования в целях определения мест допустимого размещения зданий, строений, сооружений, за пределами которых за-</p>

			<p>запрещено строительство зданий, строений, сооружений, если иное не предусмотрено документацией – 3 м;</p> <p>Минимальные отступы от границ земельных участков в целях определения мест допустимого размещения зданий, строений, сооружений, за пределами которых запрещено строительство зданий, строений, сооружений – 3 м;</p> <p>Максимальный процент застройки в границах земельного участка - 60%.</p> <p>Минимальный процент озеленения в границах земельного участка -30%.</p>
5.1.2	Обеспечение занятий спортом в помещениях	Размещение спортивных клубов, спортивных залов, бассейнов, физкультурно-оздоровительных комплексов в зданиях и сооружениях	<p>Минимальный размер земельного участка (площадь) – 400 кв.м;</p> <p>Максимальный размер земельного участка (площадь) - 5000 кв.м;</p> <p>Предельное количество этажей – 2 этажа;</p> <p>Минимальные отступы от красной линии или территорий общего пользования в целях определения мест допустимого размещения зданий, строений, сооружений, за пределами которых запрещено строительство зданий, строений, сооружений, если иное не предусмотрено документацией – 3 м;</p> <p>Минимальные отступы от границ земельных участков в целях определения мест допустимого размещения зданий, строений, сооружений, за пределами которых запрещено строительство зданий, строений, сооружений – 3 м;</p> <p>Максимальный процент застройки в границах земельного участка - 60%.</p> <p>Минимальный процент озеленения в границах земельного участка -30%.</p> <p>Иной параметр:</p> <p>Параметры принимать согласно статье 31 «Требования к архитектурно-градостроительному облику объекта капитального строительства»</p>
6.8	Связь	Размещение объектов связи, радиовещания, телевидения, включая воздушные радиорелейные, надземные и подземные кабельные линии связи, линии радиодиффузии, антенные поля, усилительные пункты на кабельных линиях связи, инфраструктуру спутниковой связи и телерадиовещания, за исключением объектов связи, размещение которых предусмотрено содержанием видов разрешенного использования с кодами 3.1.1, 3.2.3	<p>Минимальный размер земельного участка (площадь) – 100 кв.м;</p> <p>Максимальный размер земельного участка (площадь) - 5000 кв.м;</p> <p>Предельное количество этажей – 2 этажа;</p> <p>Минимальные отступы от красной линии или территорий общего пользования в целях определения мест допустимого размещения зданий, строений, сооружений, за пределами которых запрещено строительство зданий, строений, сооружений, если иное не предусмотрено документацией – 3 м;</p> <p>Минимальные отступы от границ земельных участков в целях определения мест допустимого размещения зданий, строений, сооружений, за пределами которых запрещено строительство зданий, строений, сооружений – 3 м;</p>

			Максимальный процент застройки в границах земельного участка - 60%. Минимальный процент озеленения в границах земельного участка -15%.
--	--	--	---

ВСПОМОГАТЕЛЬНЫЕ ВИДЫ РАЗРЕШЁННОГО ИСПОЛЬЗОВАНИЯ – нет.

Максимальный процент застройки подземной части - не регламентируется.

При выдаче разрешения на строительство объектов капитального строительства не допускается размещение нормативных площадок благоустройства многоквартирных жилых домов, а также парковок на территории, предусмотренной для размещения объектов указанных в перечне видов объектов, размещение которых может осуществляться на землях или земельных участках, находящихся в государственной или муниципальной собственности, без предоставления земельных участков и установления сервитутов, утвержденном постановлением Правительства Российской Федерации от 3 декабря 2014 г. № 1300.

Виды вспомогательных объектов допустимых для размещения в границах земельного участка:

- отдельно стоящие, встроенные или пристроенные гаражи для хранения автомобилей;
- открытые стоянки,
- индивидуальные резервуары для хранения воды, скважины для забора воды, индивидуальные колодцы;
- парковки перед учреждениями обслуживания населения;
- оборудование пожарной охраны (гидранты, резервуары);
- надворные туалеты, септики,
- общественные туалеты;
- площадки хозяйственные, в том числе площадки для сбора мусора и выгула собак;
- объекты, обеспечивающие общественную безопасность и безопасность объектов основных и условно разрешенных видов использования, включая противопожарную;
- благоустроенные, в том числе озелененные территории, детские площадки, площадки для отдыха, спортивных занятий;
- объекты коммунального хозяйства (электро-, тепло-, газо-, водоснабжение, водоотведение, телефонизация и т.д.), необходимые для инженерного обеспечения объектов основных, условно разрешенных, а также иных вспомогательных видов использования.

Для всех видов объектов с основными и условно разрешенными видами использования вспомогательные виды разрешенного использования применяются в отношении объектов, технологически связанных с объектами, имеющими основной и условно разрешенный вид использования или обеспечивающих их безопасность в соответствии с нормативно-техническими документами.

Предельные параметры разрешенного строительства вспомогательных объектов:

- минимальный/максимальный размер земельного участка (площадь), минимальная протяженность стороны земельного участка (протяженность стороны участка, расположенной вдоль красной линии), максимальный процент застройки в границах земельного участка - аналогичны параметрам разрешенного строительства, реконструкции объектов с основными и условно разрешенными видами использования, с которыми они используются;

- минимальные отступы вспомогательных строений от границ земельных участков – 1 м; от постройки для содержания скота и птицы, надворных туалетов, септиков, выгребных колодцев – 4 м; от других построек (бани, гаража и др.) – 1 м;

- при блокированной жилой застройке минимальные отступы от границ земельного участка не устанавливаются для размещения септиков, выгребных колодцев; допускается их блокировка;

- предельное количество этажей зданий – 2 этажа (включая мансардный этаж);

- высота вспомогательных строений – не более 7 м;

- требования в части предельной высоты, установленные настоящими Правилами, не распространяются на антенны, вентиляционные и дымовые трубы.

Расстояние от красной линии до строений может устанавливаться документацией по планировке территории.

При размещении строений должны соблюдаться нормативные противопожарные расстояния между постройками, расположенными на соседних земельных участках, а также санитарные нормы.

Все выступающие элементы и конструкции зданий (отмостка, пандус, входная группа, балконы, свесы кровли и т.д.) должны располагаться в границах земельного участка.

Наземные стоянки и парковки для обеспечения планируемых к строительству или реконструкции объектов капитального строительства не допускается размещать вдоль улиц, ограничивающих жилые комплексы, кварталы, микрорайоны, за счет сужения проезжей части этих улиц, пешеходных проходов, тротуаров.

Расстояния от объекта капитального строительства до границы соседнего земельного участка должны быть увеличены на величину выступающих частей зданий или их проекции на землю, в случае расположения последних в верхних этажах, если выступ этих элементов от плоскости стены здания составляет более 50 см.

Допускаются отклонения от предельных параметров отступов от межевых границ с соседними земельными участками при условии получения разрешения на отклонение от предельных параметров разрешенного строительства, реконструкции объектов капитального строительства.

Превышение проектных отметок участка относительно фактических вертикальных отметок смежных участков возможно, при условии выполнения мероприятий, исключающих попадание ливневых стоков на территорию соседних участков.

Образование земельного участка (земельных участков) из существующих земельных участков (существующего земельного участка) при наличии объектов капитального строительства может быть только при соблюдении градостроительных норм (отступ от межевой границы, размещение вспомогательных строений и т.д.).

- Требования к ограждению земельных участков:
- высота ограждения земельных участков должна быть не более 2 метров (в случае если смежные земельные участки имеют разные поверхностные уровни земли, то высота ограждения рассчитывается от поверхности земли участка, имеющего более низкий уровень);
- при общей толщине конструкции ограждения между смежными земельными участками не более 100 мм, ограждение должно устанавливаться по центру межевой границы, при большей толщине - смещаться в сторону участка инициатора установки данного ограждения на величину превышающую указанную норму;
- не допускается устройство сплошных ограждений в пределах треугольника видимости на нерегулируемых перекрестках и примыканиях улиц и дорог.

Все выступающие конструктивные элементы зданий, строений, сооружений (отмостка, балкон, кровля, козырьки, ступени и т.д.) должны размещаться в зоне места допустимого размещения зданий, строений, сооружений.

Для объектов общественного и коммерческого назначения:

- предусмотреть площадку для установки мусоросборников;
- предусмотреть архитектурную подсветку здания и освещение в темное время суток в зоне объекта и прилегающей территории;
- выполнить требования по формированию доступной среды для жизнедеятельности маломобильных групп населения, в соответствии с действующими нормами;
- при строительстве объектов общественного и коммерческого назначения стоянку или парковку для автомобилей следует размещать в границах предоставленного для строительства земельного участка. В отдельных случаях (при реконструкции объектов капитального строительства), при невозможности размещения автостоянки или парковки на территории земельного участка, допускается их размещение на территории общего пользования (на прилегающей территории), в отведенных границах благоустройства.

В соответствии со статьей 52 Градостроительного кодекса Российской Федерации работы по договорам о строительстве, реконструкции, капитальном ремонте объектов капитального строительства, заключенным с застройщиком, техническим заказчиком, лицом, ответственным за эксплуатацию здания, сооружения, региональным оператором (далее - договор строительного подряда),

должны выполняться только индивидуальными предпринимателями или юридическими лицами, которые являются членами саморегулируемых организаций в области строительства, реконструкции, капитального ремонта объектов капитального строительства.

Застройщик вправе осуществлять строительство, реконструкцию, капитальный ремонт объектов капитального строительства самостоятельно при условии, что он является членом саморегулируемой организации в области строительства, реконструкции, капитального ремонта объектов капитального строительства, если иное не предусмотрено статьей 52 Градостроительного кодекса, либо с привлечением иных лиц по договору строительного подряда.

В случае если земельный участок или объект капитального строительства находится в границах зоны с особыми условиями использования территорий, на них устанавливаются ограничения использования в соответствии с законодательством Российской Федерации.

Проектная документация, представляемая для получения разрешения на строительство, должна быть выполнена в соответствии с постановлением правительства от 16 февраля 2008 г. № 87 «О составе разделов проектной документации и требованиям к их содержанию».

Раздел земельных участков площадью более 1,5 га и более для индивидуального жилищного строительства допускается исключительно в соответствии с утвержденной документацией по планировке территории.

Для объектов общественного назначения требования к параметрам объектов капитального строительства и минимальной (максимальной) площади земельных участков определяются в соответствии с:

- заданием на проектирование;
- СП 42.13330.2016 «Градостроительство. Планировка и застройка городских и сельских поселений»;
- СП 118.13330.2012 «Общественные здания и сооружения».

Зона застройки объектами капитального строительства физической культуры и спорта (ОД4)

Кодовое обозначение зоны – ОД4.

ОСНОВНЫЕ ВИДЫ РАЗРЕШЁННОГО ИСПОЛЬЗОВАНИЯ

Код вида	Наименование вида разрешенного использования земельного участка	Виды разрешенного использования объектов капитального строительства	Предельные (минимальные и (или) максимальные) размеры земельных участков и предельные параметры разрешенного строительства, реконструкции объектов капитального строительства
3.1.1	Предоставление коммунальных услуг	Размещение зданий и сооружений, обеспечивающих поставку воды, тепла, электричества, газа, отвод канализационных стоков, очистку и уборку объектов недвижимости (котельных, водозаборов, очистных сооружений, насосных станций, водопроводов, линий электропередач, трансформаторных	Минимальный размер земельного участка (площадь) – 50 кв.м; Максимальный размер земельного участка (площадь) - 5000 кв.м; Предельное количество этажей – не подлежит установлению;

		подстанций, газопроводов, линий связи, телефонных станций, канализаций, стоянок, гаражей и мастерских для обслуживания уборочной и аварийной техники, сооружений, необходимых для сбора и плавки снега)	<p>Предельная высота зданий, строений, сооружений - не подлежит установлению;</p> <p>Минимальные отступы от границ земельных участков в целях определения мест допустимого размещения зданий, строений, сооружений, за пределами которых запрещено строительство зданий, строений, сооружений - не подлежат установлению;</p> <p>Максимальный процент застройки в границах земельного участка - не подлежит установлению;</p> <p>Минимальный процент озеленения в границах земельного участка - не подлежит установлению.</p> <p>Иной параметр: Параметры принимать согласно статье 31 «Требования к архитектурно-градостроительному облику объекта капитального строительства»</p>
5.1.1	Обеспечение спортивно-зрелищных мероприятий	Размещение спортивно-зрелищных зданий и сооружений, имеющих специальные места для зрителей от 500 мест (стадионов, дворцов спорта, ледовых дворцов, ипподромов)	<p>Минимальный размер земельного участка (площадь) – 100 кв.м;</p> <p>Максимальный размер земельного участка (площадь) - 10000 кв.м;</p> <p>Предельное количество этажей – 2 этажа;</p> <p>Минимальные отступы от красной линии или территорий общего пользования в целях определения мест допустимого размещения зданий, строений, сооружений, за пределами которых запрещено строительство зданий, строений, сооружений, если иное не предусмотрено документацией – 3 м;</p> <p>Минимальные отступы от границ земельных участков в целях определения мест допустимого размещения зданий, строений, сооружений, за пределами которых запрещено строительство зданий, строений, сооружений – 3 м;</p> <p>Максимальный процент застройки в границах земельного участка - 60%.</p> <p>Минимальный процент озеленения в границах земельного участка -30%.</p>
5.1.2	Обеспечение занятий спортом в помещениях	Размещение спортивных клубов, спортивных залов, бассейнов, физкультурно-оздоровительных комплексов в зданиях и сооружениях	<p>Минимальный размер земельного участка (площадь) – 400 кв.м;</p> <p>Максимальный размер земельного участка (площадь) - 5000 кв.м;</p> <p>Предельное количество этажей – 2 этажа;</p> <p>Минимальные отступы от красной линии или территорий общего пользования в целях определения мест допустимого размещения зданий, строений, сооружений, за пределами которых запрещено строительство зданий, строений, сооружений, если иное не предусмотрено документацией – 3 м;</p> <p>Минимальные отступы от границ земельных участков в целях определения мест допустимого размещения зданий,</p>

			строений, сооружений, за пределами которых запрещено строительство зданий, строений, сооружений – 3 м; Максимальный процент застройки в границах земельного участка - 60%. Минимальный процент озеленения в границах земельного участка -30%. Иной параметр: Параметры принимать согласно статье 31 «Требования к архитектурно-градостроительному облику объекта капитального строительства»
5.1.3	Площадки для занятий спортом	Размещение площадок для занятия спортом и физкультурой на открытом воздухе (физкультурные площадки, беговые дорожки, поля для спортивной игры)	Минимальный размер земельного участка (площадь) – 100 кв.м; Максимальный размер земельного участка (площадь) - 15000 кв.м; Минимальные отступы от красной линии или территорий общего пользования в целях определения мест допустимого размещения зданий, строений, сооружений, за пределами которых запрещено строительство зданий, строений, сооружений, если иное не предусмотрено документацией – 3 м; Минимальные отступы от границ земельных участков в целях определения мест допустимого размещения зданий, строений, сооружений, за пределами которых запрещено строительство зданий, строений, сооружений – 3 м; Максимальный процент застройки в границах земельного участка - не подлежит установлению.
5.1.4	Оборудованные площадки для занятий спортом	Размещение сооружений для занятия спортом и физкультурой на открытом воздухе (теннисные корты, автодромы, мотодромы, трамплины, спортивные стрельбища)	Минимальный размер земельного участка (площадь) – 100 кв.м; Максимальный размер земельного участка (площадь) - 15000 кв.м; Минимальные отступы от красной линии или территорий общего пользования в целях определения мест допустимого размещения зданий, строений, сооружений, за пределами которых запрещено строительство зданий, строений, сооружений, если иное не предусмотрено документацией – 3 м; Минимальные отступы от границ земельных участков в целях определения мест допустимого размещения зданий, строений, сооружений, за пределами которых запрещено строительство зданий, строений, сооружений – 3 м; Максимальный процент застройки в границах земельного участка - не подлежит установлению.
5.1.5	Водный спорт	Размещение спортивных сооружений для занятия водными видами спорта (причалы и сооружения, необходимые для организации водных видов спорта и хранения соответствующего инвентаря)	Не устанавливается
5.1.7	Спортивные базы	Размещение спортивных баз и лагерей, в которых осуществляется спортивная подготовка длительно проживающих в них лиц	Минимальный размер земельного участка (площадь) – 100 кв.м;

			<p>Максимальный размер земельного участка (площадь) - 100000 кв.м; Предельное количество этажей – 1 этаж; Минимальные отступы от красной линии или территорий общего пользования в целях определения мест допустимого размещения зданий, строений, сооружений, за пределами которых запрещено строительство зданий, строений, сооружений, если иное не предусмотрено документацией - 3 м; Минимальные отступы от границ земельных участков в целях определения мест допустимого размещения зданий, строений, сооружений, за пределами которых запрещено строительство зданий, строений, сооружений - 3 м. Максимальный процент застройки в границах земельного участка - 30%. Минимальный процент озеленения в границах земельного участка -60%.</p>
5.5	Поля для гольфа или конных прогулок	Обустройство мест для игры в гольф или осуществления конных прогулок, в том числе осуществление необходимых земляных работ и размещения вспомогательных сооружений; размещение конноспортивных манежей, не предусматривающих устройство трибун	Не устанавливается
9.3	Историко-культурная деятельность	Сохранение и изучение объектов культурного наследия народов Российской Федерации (памятников истории и культуры), в том числе: объектов археологического наследия, достопримечательных мест, мест бытования исторических промыслов, производств и ремесел, исторических поселений, недействующих военных и гражданских захоронений, объектов культурного наследия, хозяйственная деятельность, являющаяся историческим промыслом или ремеслом, а также хозяйственная деятельность, обеспечивающая познавательный туризм	не подлежат установлению. действие градостроительного регламента не распространяется на земельные участки в границах территорий памятников и ансамблей, включенных в единый государственный реестр объектов культурного наследия (памятников истории и культуры) народов Российской Федерации, а также в границах территорий памятников или ансамблей, которые являются выявленными объектами культурного наследия (ч.4 ст. 36 Градостроительного кодекса Российской Федерации).
12.0	Земельные участки (территории) общего пользования	Земельные участки общего пользования. Содержание данного вида разрешенного использования включает в себя содержание видов разрешенного использования с кодами 12.0.1-12.0.2	не подлежат установлению
12.0.1	Улично-дорожная сеть	Размещение объектов улично-дорожной сети: автомобильных дорог, трамвайных путей и пешеходных тротуаров в границах населенных пунктов, пешеходных переходов, бульваров, площадей, проездов, велосипедных дорожек и объектов велотранспортной и инженерной инфраструктуры; размещение придорожных стоянок (парковок) транспортных средств в границах городских улиц и дорог, за исключением предусмотренных видами разрешенного использования с кодами 2.7.1, 4.9, 7.2.3, а также некапитальных сооружений, предназначенных для охраны транспортных средств	не подлежат установлению

12.0.2	Благоустройство территории	Размещение декоративных, технических, планировочных, конструктивных устройств, элементов озеленения, различных видов оборудования и оформления, малых архитектурных форм, некапитальных нестационарных строений и сооружений, информационных щитов и указателей, применяемых как составные части благоустройства территории, общественных туалетов	не подлежат установлению
--------	----------------------------	--	--------------------------

УСЛОВНО РАЗРЕШЁННЫЕ ВИДЫ ИСПОЛЬЗОВАНИЯ

Код вида	Наименование вида разрешенного использования земельного участка	Виды разрешенного использования объектов капитального строительства	Предельные (минимальные и (или) максимальные) размеры земельных участков и предельные параметры разрешенного строительства, реконструкции объектов капитального строительства
2.7.1	Хранение автотранспорта	размещение отдельно стоящих и пристроенных гаражей, в том числе подземных, предназначенных для хранения автотранспорта, в том числе с разделением на машино-места, за исключением гаражей, размещение которых предусмотрено содержанием видов разрешенного использования с кодами 2.7.2, 4.9	<p>Минимальный размер земельного участка (площадь) – 10 кв.м;</p> <p>Максимальный размер земельного участка (площадь) - 40 кв.м;</p> <p>Предельное количество этажей – 1 этаж;</p> <p>Минимальные отступы от красной линии или территорий общего пользования в целях определения мест допустимого размещения зданий, строений, сооружений, за пределами которых запрещено строительство зданий, строений, сооружений, если иное не предусмотрено документацией – 0 м;</p> <p>Минимальные отступы от границ земельных участков в целях определения мест допустимого размещения зданий, строений, сооружений, за пределами которых запрещено строительство зданий, строений, сооружений – 0 м;</p> <p>Максимальный процент застройки в границах земельного участка - 100%.</p> <p>Минимальный процент озеленения в границах земельного участка - не подлежит установлению.</p> <p>Иной параметр:</p> <p>Параметры принимать согласно статье 31 «Требования к архитектурно-градостроительному облику объекта капитального строительства»</p>
3.7.1	Осуществление религиозных обрядов	Размещение зданий и сооружений, предназначенных для совершения религиозных обрядов и церемоний (в том числе церкви, соборы, храмы, часовни, мечети, молельные дома, синагоги)	<p>Минимальный размер земельного участка (площадь) – 100 кв.м;</p> <p>Максимальный размер земельного участка (площадь) - 15000 кв.м;</p> <p>Предельное количество этажей – 2 этажа;</p> <p>Минимальные отступы от красной линии или территорий общего пользования в целях определения мест допустимого размещения зданий, строений, сооружений, за пределами которых запрещено строительство зданий, строений, сооружений, если иное не предусмотрено документацией – 3 м;</p>

			<p>Минимальные отступы от границ земельных участков в целях определения мест допустимого размещения зданий, строений, сооружений, за пределами которых запрещено строительство зданий, строений, сооружений – 3 м;</p> <p>Максимальный процент застройки в границах земельного участка - 60%.</p> <p>Минимальный процент озеленения в границах земельного участка -30%.</p>
4.6	Общественное питание	Размещение объектов капитального строительства в целях устройства мест общественного питания (рестораны, кафе, столовые, закусочные, бары)	<p>Минимальный размер земельного участка (площадь) – 100 кв.м;</p> <p>Максимальный размер земельного участка (площадь) - 5000 кв.м;</p> <p>Предельное количество этажей – 2 этажа;</p> <p>Минимальные отступы от красной линии или территорий общего пользования в целях определения мест допустимого размещения зданий, строений, сооружений, за пределами которых запрещено строительство зданий, строений, сооружений, если иное не предусмотрено документацией – 3 м;</p> <p>Минимальные отступы от границ земельных участков в целях определения мест допустимого размещения зданий, строений, сооружений, за пределами которых запрещено строительство зданий, строений, сооружений – 3 м;</p> <p>Максимальный процент застройки в границах земельного участка - 60%.</p> <p>Минимальный процент озеленения в границах земельного участка -30%.</p> <p>Иной параметр:</p> <p>Параметры принимать согласно статье 31 «Требования к архитектурно-градостроительному облику объекта капитального строительства»</p>
6.8	Связь	Размещение объектов связи, радиовещания, телевидения, включая воздушные радиорелейные, надземные и подземные кабельные линии связи, линии радификации, антенные поля, усилительные пункты на кабельных линиях связи, инфраструктуру спутниковой связи и телерадиовещания, за исключением объектов связи, размещение которых предусмотрено содержанием видов разрешенного использования с кодами 3.1.1, 3.2.3	<p>Минимальный размер земельного участка (площадь) – 100 кв.м;</p> <p>Максимальный размер земельного участка (площадь) - 5000 кв.м;</p> <p>Предельное количество этажей – 2 этажа;</p> <p>Минимальные отступы от красной линии или территорий общего пользования в целях определения мест допустимого размещения зданий, строений, сооружений, за пределами которых запрещено строительство зданий, строений, сооружений, если иное не предусмотрено документацией – 3 м;</p> <p>Минимальные отступы от границ земельных участков в целях определения мест допустимого размещения зданий, строений, сооружений, за пределами которых запрещено строительство зданий, строений, сооружений – 3 м;</p> <p>Максимальный процент застройки в границах земельного участка - 60%.</p>

			Минимальный процент озеленения в границах земельного участка -15%.
11.1	Общее пользование водными объектами	Использование земельных участков, примыкающих к водным объектам способами, необходимыми для осуществления общего водопользования (водопользования, осуществляемого гражданами для личных нужд, а также забор (изъятие) водных ресурсов для целей питьевого и хозяйственно-бытового водоснабжения, купание, использование маломерных судов, водных мотоциклов и других технических средств, предназначенных для отдыха на водных объектах, водопой, если соответствующие запреты не установлены законодательством)	не подлежат установлению

ВСПОМОГАТЕЛЬНЫЕ ВИДЫ РАЗРЕШЁННОГО ИСПОЛЬЗОВАНИЯ – нет.

Максимальный процент застройки подземной части - не регламентируется.

При выдаче разрешения на строительство объектов капитального строительства не допускается размещение нормативных площадок благоустройства многоквартирных жилых домов, а также парковок на территории, предусмотренной для размещения объектов указанных в перечне видов объектов, размещение которых может осуществляться на землях или земельных участках, находящихся в государственной или муниципальной собственности, без предоставления земельных участков и установления сервитутов, утвержденном постановлением Правительства Российской Федерации от 3 декабря 2014 г. № 1300.

Виды вспомогательных объектов допустимых для размещения в границах земельного участка:

- отдельно стоящие, встроенные или пристроенные гаражи для хранения автомобилей;
- открытые стоянки,
- индивидуальные резервуары для хранения воды, скважины для забора воды, индивидуальные колодцы;
- парковки перед учреждениями обслуживания населения;
- оборудование пожарной охраны (гидранты, резервуары);
- надворные туалеты, септики,
- общественные туалеты;
- площадки хозяйственные, в том числе площадки для сбора мусора и выгула собак;
- объекты, обеспечивающие общественную безопасность и безопасность объектов основных и условно разрешенных видов использования, включая противопожарную;
- благоустроенные, в том числе озелененные территории, детские площадки, площадки для отдыха, спортивных занятий;
- объекты коммунального хозяйства (электро-, тепло-, газо-, водоснабжение, водоотведение, телефонизация и т.д.), необходимые для инженерного

обеспечения объектов основных, условно разрешенных, а также иных вспомогательных видов использования.

Для всех видов объектов с основными и условно разрешенными видами использования вспомогательные виды разрешенного использования применяются в отношении объектов, технологически связанных с объектами, имеющими основной и условно разрешенный вид использования или обеспечивающих их безопасность в соответствии с нормативно-техническими документами.

Предельные параметры разрешенного строительства вспомогательных объектов:

- минимальный/максимальный размер земельного участка (площадь), минимальная протяженность стороны земельного участка (протяженность стороны участка, расположенной вдоль красной линии), максимальный процент застройки в границах земельного участка - аналогичны параметрам разрешенного строительства, реконструкции объектов с основными и условно разрешенными видами использования, с которыми они используются;

- минимальные отступы вспомогательных строений от границ земельных участков – 1 м; от постройки для содержания скота и птицы, надворных туалетов, септиков, выгребных колодцев – 4 м; от других построек (бани, гаража и др.) – 1 м;

- при блокированной жилой застройке минимальные отступы от границ земельного участка не устанавливаются для размещения септиков, выгребных колодцев; допускается их блокировка;

- предельное количество этажей зданий – 2 этажа (включая мансардный этаж);

- высота вспомогательных строений – не более 7 м;

- требования в части предельной высоты, установленные настоящими Правилами, не распространяются на антенны, вентиляционные и дымовые трубы.

Расстояние от красной линии до строений может устанавливаться документацией по планировке территории.

При размещении строений должны соблюдаться нормативные противопожарные расстояния между постройками, расположенными на соседних земельных участках, а также санитарные нормы.

Все выступающие элементы и конструкции зданий (отмостка, пандус, входная группа, балконы, свесы кровли и т.д.) должны располагаться в границах земельного участка.

Наземные стоянки и парковки для обеспечения планируемых к строительству или реконструкции объектов капитального строительства не допускается размещать вдоль улиц, ограничивающих жилые комплексы, кварталы, микрорайоны, за счет сужения проезжей части этих улиц, пешеходных проходов, тротуаров.

Расстояния от объекта капитального строительства до границы соседнего земельного участка должны быть увеличены на величину выступающих частей зданий или их проекции на землю, в случае расположения последних в верхних

этажах, если выступ этих элементов от плоскости стены здания составляет более 50 см.

Допускаются отклонения от предельных параметров отступов от межевых границ с соседними земельными участками при условии получения разрешения на отклонение от предельных параметров разрешенного строительства, реконструкции объектов капитального строительства.

Превышение проектных отметок участка относительно фактических вертикальных отметок смежных участков возможно, при условии выполнения мероприятий, исключающих попадание ливневых стоков на территорию соседних участков.

Образование земельного участка (земельных участков) из существующих земельных участков (существующего земельного участка) при наличии объектов капитального строительства может быть только при соблюдении градостроительных норм (отступ от межевой границы, размещение вспомогательных строений и т.д.).

- Требования к ограждению земельных участков:
- высота ограждения земельных участков должна быть не более 2 метров (в случае если смежные земельные участки имеют разные поверхностные уровни земли, то высота ограждения рассчитывается от поверхности земли участка, имеющего более низкий уровень);
- при общей толщине конструкции ограждения между смежными земельными участками не более 100 мм, ограждение должно устанавливаться по центру межевой границы, при большей толщине - смещаться в сторону участка инициатора установки данного ограждения на величину превышающую указанную норму;
- не допускается устройство сплошных ограждений в пределах треугольника видимости на нерегулируемых перекрестках и примыканиях улиц и дорог.

Все выступающие конструктивные элементы зданий, строений, сооружений (отмостка, балкон, кровля, козырьки, ступени и т.д.) должны размещаться в зоне места допустимого размещения зданий, строений, сооружений.

Для объектов общественного и коммерческого назначения:

- предусмотреть площадку для установки мусоросборников;
- предусмотреть архитектурную подсветку здания и освещение в темное время суток в зоне объекта и прилегающей территории;
- выполнить требования по формированию доступной среды для жизнедеятельности маломобильных групп населения, в соответствии с действующими нормами;
- при строительстве объектов общественного и коммерческого назначения стоянку или парковку для автомобилей следует размещать в границах предоставленного для строительства земельного участка. В отдельных случаях (при реконструкции объектов капитального строительства), при невозможности

размещения автостоянки или парковки на территории земельного участка, допускается их размещение на территории общего пользования (на прилегающей территории), в отведенных границах благоустройства.

В соответствии со статьей 52 Градостроительного кодекса Российской Федерации работы по договорам о строительстве, реконструкции, капитальном ремонте объектов капитального строительства, заключенным с застройщиком, техническим заказчиком, лицом, ответственным за эксплуатацию здания, сооружения, региональным оператором (далее - договор строительного подряда), должны выполняться только индивидуальными предпринимателями или юридическими лицами, которые являются членами саморегулируемых организаций в области строительства, реконструкции, капитального ремонта объектов капитального строительства.

Застройщик вправе осуществлять строительство, реконструкцию, капитальный ремонт объектов капитального строительства самостоятельно при условии, что он является членом саморегулируемой организации в области строительства, реконструкции, капитального ремонта объектов капитального строительства, если иное не предусмотрено статьей 52 Градостроительного кодекса, либо с привлечением иных лиц по договору строительного подряда.

В случае если земельный участок или объект капитального строительства находится в границах зоны с особыми условиями использования территорий, на них устанавливаются ограничения использования в соответствии с законодательством Российской Федерации.

Проектная документация, представляемая для получения разрешения на строительство, должна быть выполнена в соответствии с постановлением правительства от 16 февраля 2008 г. № 87 «О составе разделов проектной документации и требованиям к их содержанию».

Раздел земельных участков площадью более 1,5 га и более для индивидуального жилищного строительства допускается исключительно в соответствии с утвержденной документацией по планировке территории.

Для объектов общественного назначения требования к параметрам объектов капитального строительства и минимальной (максимальной) площади земельных участков определяются в соответствии с:

- заданием на проектирование;
- СП 42.13330.2016 «Градостроительство. Планировка и застройка городских и сельских поселений»;
- СП 118.13330.2012 «Общественные здания и сооружения».

Зона смешанной застройки объектами социальной инфраструктуры (образования, здравоохранения, физической культуры и спорта, культуры и искусства, социального обслуживания) (ОД7)

Кодовое обозначение зоны – ОД7.

ОСНОВНЫЕ ВИДЫ РАЗРЕШЁННОГО ИСПОЛЬЗОВАНИЯ

Код вида	Наименование вида разрешенного использования земельного участка	Виды разрешенного использования объектов капитального строительства	Предельные (минимальные и (или) максимальные) размеры земельных участков и предельные параметры разрешенного строительства, реконструкции объектов капитального строительства
3.1.1	Предоставление коммунальных услуг	Размещение зданий и сооружений, обеспечивающих поставку воды, тепла, электричества, газа, отвод канализационных стоков, очистку и уборку объектов недвижимости (котельных, водозаборов, очистных сооружений, насосных станций, водопроводов, линий электропередач, трансформаторных подстанций, газопроводов, линий связи, телефонных станций, канализаций, стоянок, гаражей и мастерских для обслуживания уборочной и аварийной техники, сооружений, необходимых для сбора и плавки снега)	<p>Минимальный размер земельного участка (площадь) – 50 кв.м;</p> <p>Максимальный размер земельного участка (площадь) - 5000 кв.м;</p> <p>Предельное количество этажей – не подлежит установлению;</p> <p>Предельная высота зданий, строений, сооружений - не подлежит установлению;</p> <p>Минимальные отступы от границ земельных участков в целях определения мест допустимого размещения зданий, строений, сооружений, за пределами которых запрещено строительство зданий, строений, сооружений - не подлежат установлению;</p> <p>Максимальный процент застройки в границах земельного участка - не подлежит установлению;</p> <p>Минимальный процент озеленения в границах земельного участка - не подлежит установлению.</p> <p>Иной параметр: Параметры принимать согласно статье 31 «Требования к архитектурно-градостроительному облику объекта капитального строительства»</p>
3.2.1	Дома социального обслуживания	Размещение зданий, предназначенных для размещения домов престарелых, домов ребенка, детских домов, пунктов ночлега для бездомных граждан; размещение объектов капитального строительства для временного размещения вынужденных переселенцев, лиц, признанных беженцами	<p>Минимальный размер земельного участка (площадь) – 400 кв.м;</p> <p>Максимальный размер земельного участка (площадь) - 5000 кв.м;</p> <p>Предельное количество этажей – 2 этажа;</p> <p>Минимальные отступы от красной линии или территорий общего пользования в целях определения мест допустимого размещения зданий, строений, сооружений, за пределами которых запрещено строительство зданий, строений, сооружений, если иное не предусмотрено документацией – 3 м;</p> <p>Минимальные отступы от границ земельных участков в целях определения мест допустимого размещения зданий, строений, сооружений, за пределами которых запрещено строительство зданий, строений, сооружений – 3 м;</p>

			<p>Максимальный процент застройки в границах земельного участка - 65%.</p> <p>Минимальный процент озеленения в границах земельного участка -30%.</p> <p>Иной параметр:</p> <p>Параметры принимать согласно статье 31 «Требования к архитектурно-градостроительному облику объекта капитального строительства»</p>
3.2.2	Оказание социальной помощи населению	Размещение зданий, предназначенных для служб психологической и бесплатной юридической помощи, социальных, пенсионных и иных служб (службы занятости населения, пункты питания малоимущих граждан), в которых осуществляется прием граждан по вопросам оказания социальной помощи и назначения социальных или пенсионных выплат, а также для размещения общественных некоммерческих организаций: некоммерческих фондов, благотворительных организаций, клубов по интересам	<p>Минимальный размер земельного участка (площадь) – 400 кв.м;</p> <p>Максимальный размер земельного участка (площадь) - 5000 кв.м;</p> <p>Предельное количество этажей – 3 этажа;</p> <p>Минимальные отступы от красной линии или территорий общего пользования в целях определения мест допустимого размещения зданий, строений, сооружений, за пределами которых запрещено строительство зданий, строений, сооружений, если иное не предусмотрено документацией – 3 м;</p> <p>Минимальные отступы от границ земельных участков в целях определения мест допустимого размещения зданий, строений, сооружений, за пределами которых запрещено строительство зданий, строений, сооружений – 3 м;</p> <p>Максимальный процент застройки в границах земельного участка - 65%.</p> <p>Минимальный процент озеленения в границах земельного участка -30%.</p> <p>Иной параметр:</p> <p>Параметры принимать согласно статье 31 «Требования к архитектурно-градостроительному облику объекта капитального строительства»</p>
3.2.4	Общежития	Размещение зданий, предназначенных для размещения общежитий, предназначенных для проживания граждан на время их работы, службы или обучения, за исключением зданий, размещение которых предусмотрено содержанием вида разрешенного использования с кодом 4.7	<p>Минимальный размер земельного участка (площадь) – 400 кв.м;</p> <p>Максимальный размер земельного участка (площадь) - 5000 кв.м;</p> <p>Предельное количество этажей – 2 этажа;</p> <p>Минимальные отступы от красной линии или территорий общего пользования в целях определения мест допустимого размещения зданий, строений, сооружений, за пределами которых запрещено строительство зданий, строений, сооружений, если иное не предусмотрено документацией – 3 м;</p> <p>Минимальные отступы от границ земельных участков в целях определения мест допустимого размещения зданий, строений, сооружений, за пределами которых запрещено строительство зданий, строений, сооружений – 3 м;</p> <p>Максимальный процент застройки в границах земельного участка - 60%.</p> <p>Минимальный процент озеленения в границах земельного участка -30%.</p>

			<p>Иной параметр: Параметры принимать согласно статье 31 «Требования к архитектурно-градостроительному облику объекта капитального строительства»</p>
3.4.1	Амбулаторно-поликлиническое обслуживание	Размещение объектов капитального строительства, предназначенных для оказания гражданам амбулаторно-поликлинической медицинской помощи (поликлиники, фельдшерские пункты, пункты здравоохранения, центры матери и ребенка, диагностические центры, молочные кухни, станции донорства крови, клинические лаборатории)	<p>Минимальный размер земельного участка (площадь) – 200 кв.м; Максимальный размер земельного участка (площадь) - 10000 кв.м; Предельное количество этажей – 2 этажа; Минимальные отступы от красной линии или территорий общего пользования в целях определения мест допустимого размещения зданий, строений, сооружений, за пределами которых запрещено строительство зданий, строений, сооружений, если иное не предусмотрено документацией – 3 м; Минимальные отступы от границ земельных участков в целях определения мест допустимого размещения зданий, строений, сооружений, за пределами которых запрещено строительство зданий, строений, сооружений – 3 м; Максимальный процент застройки в границах земельного участка - 60%. Минимальный процент озеленения в границах земельного участка -30%. Иной параметр: Параметры принимать согласно статье 31 «Требования к архитектурно-градостроительному облику объекта капитального строительства»</p>
3.4.2	Стационарное медицинское обслуживание	Размещение объектов капитального строительства, предназначенных для оказания гражданам медицинской помощи в стационарах (больницы, родильные дома, диспансеры, научно-медицинские учреждения и прочие объекты, обеспечивающие оказание услуги по лечению в стационаре); размещение станций скорой помощи; размещение площадок санитарной авиации	<p>Минимальный размер земельного участка (площадь) – 400 кв.м; Максимальный размер земельного участка (площадь) - 10000 кв.м; Предельное количество этажей – 2 этажа; Минимальные отступы от красной линии или территорий общего пользования в целях определения мест допустимого размещения зданий, строений, сооружений, за пределами которых запрещено строительство зданий, строений, сооружений, если иное не предусмотрено документацией – 3 м; Минимальные отступы от границ земельных участков в целях определения мест допустимого размещения зданий, строений, сооружений, за пределами которых запрещено строительство зданий, строений, сооружений – 3 м; Максимальный процент застройки в границах земельного участка - 60%. Минимальный процент озеленения в границах земельного участка -30%. Иной параметр: Параметры принимать согласно статье 31 «Требования к архитектурно-</p>

			градостроительному облику объекта капитального строительства»
3.5.1	Дошкольное, начальное и среднее общее образование	Размещение объектов капитального строительства, предназначенных для просвещения, дошкольного, начального и среднего общего образования (детские ясли, детские сады, школы, лицеи, гимназии, художественные, музыкальные школы, образовательные кружки и иные организации, осуществляющие деятельность по воспитанию, образованию и просвещению), в том числе зданий, спортивных сооружений, предназначенных для занятия обучающихся физической культурой и спортом	<p>Минимальный размер земельного участка (площадь) – 400 кв.м; Максимальный размер земельного участка (площадь) - 5000 кв.м; Предельное количество этажей – 3 этажа; Минимальные отступы от красной линии или территорий общего пользования в целях определения мест допустимого размещения зданий, строений, сооружений, за пределами которых запрещено строительство зданий, строений, сооружений, если иное не предусмотрено документацией – 10 м; Минимальные отступы от границ земельных участков в целях определения мест допустимого размещения зданий, строений, сооружений, за пределами которых запрещено строительство зданий, строений, сооружений – 3 м; Максимальный процент застройки в границах земельного участка - 60%. Минимальный процент озеленения в границах земельного участка -30%. Иной параметр: Параметры принимать согласно статье 31 «Требования к архитектурно-градостроительному облику объекта капитального строительства»</p>
3.5.2	Среднее и высшее профессиональное образование	Размещение объектов капитального строительства, предназначенных для профессионального образования и просвещения (профессиональные технические училища, колледжи, художественные, музыкальные училища, общества знаний, институты, университеты, организации по переподготовке и повышению квалификации специалистов и иные организации, осуществляющие деятельность по образованию и просвещению), в том числе зданий, спортивных сооружений, предназначенных для занятия обучающихся физической культурой и спортом	<p>Минимальный размер земельного участка (площадь) – 400 кв.м; Максимальный размер земельного участка (площадь) - 30000 кв.м; Предельное количество этажей – 3 этажа; Минимальные отступы от красной линии или территорий общего пользования в целях определения мест допустимого размещения зданий, строений, сооружений, за пределами которых запрещено строительство зданий, строений, сооружений, если иное не предусмотрено документацией – 3 м; Минимальные отступы от границ земельных участков в целях определения мест допустимого размещения зданий, строений, сооружений, за пределами которых запрещено строительство зданий, строений, сооружений – 3 м; Максимальный процент застройки в границах земельного участка - 60%. Минимальный процент озеленения в границах земельного участка -30%. Иной параметр: Параметры принимать согласно статье 31 «Требования к архитектурно-градостроительному облику объекта капитального строительства»</p>

3.6.1	Объекты культурно-досуговой деятельности	Размещение зданий, предназначенных для размещения музеев, выставочных залов, художественных галерей, домов культуры, библиотек, кинотеатров и кинозалов, театров, филармоний, концертных залов, планетариев	<p>Минимальный размер земельного участка (площадь) – 100 кв.м;</p> <p>Максимальный размер земельного участка (площадь) - 25000 кв.м;</p> <p>Предельное количество этажей – 2 этажа;</p> <p>Минимальные отступы от красной линии или территорий общего пользования в целях определения мест допустимого размещения зданий, строений, сооружений, за пределами которых запрещено строительство зданий, строений, сооружений, если иное не предусмотрено документацией – 3 м;</p> <p>Минимальные отступы от границ земельных участков в целях определения мест допустимого размещения зданий, строений, сооружений, за пределами которых запрещено строительство зданий, строений, сооружений – 3 м;</p> <p>Максимальный процент застройки в границах земельного участка - 60%.</p> <p>Минимальный процент озеленения в границах земельного участка -30%.</p> <p>Иной параметр: Параметры принимать согласно статье 31 «Требования к архитектурно-градостроительному облику объекта капитального строительства»</p>
3.6.2	Парки культуры и отдыха	Размещение парков культуры и отдыха	<p>Минимальный размер земельного участка (площадь) – 100 кв.м;</p> <p>Максимальный размер земельного участка (площадь) - 100000 кв.м;</p> <p>Предельное количество этажей – 1 этаж;</p> <p>Минимальные отступы от красной линии или территорий общего пользования в целях определения мест допустимого размещения зданий, строений, сооружений, за пределами которых запрещено строительство зданий, строений, сооружений, если иное не предусмотрено документацией – 3 м;</p> <p>Минимальные отступы от границ земельных участков в целях определения мест допустимого размещения зданий, строений, сооружений, за пределами которых запрещено строительство зданий, строений, сооружений – 3 м;</p> <p>Максимальный процент застройки в границах земельного участка - 30%.</p> <p>Минимальный процент озеленения в границах земельного участка -60%.</p>
3.6.3	Цирки и зверинцы	Размещение зданий и сооружений для размещения цирков, зверинцев, зоопарков, зоосадов, океанариумов и осуществления сопутствующих видов деятельности по содержанию диких животных в неволе	Не устанавливается
5.1.1	Обеспечение спортивно-зрелищных мероприятий	Размещение спортивно-зрелищных зданий и сооружений, имеющих специаль-	Минимальный размер земельного участка (площадь) – 100 кв.м;

		ные места для зрителей от 500 мест (стадионов, дворцов спорта, ледовых дворцов, ипподромов)	<p>Максимальный размер земельного участка (площадь) - 10000 кв.м; Предельное количество этажей – 2 этажа; Минимальные отступы от красной линии или территорий общего пользования в целях определения мест допустимого размещения зданий, строений, сооружений, за пределами которых запрещено строительство зданий, строений, сооружений, если иное не предусмотрено документацией – 3 м; Минимальные отступы от границ земельных участков в целях определения мест допустимого размещения зданий, строений, сооружений, за пределами которых запрещено строительство зданий, строений, сооружений – 3 м; Максимальный процент застройки в границах земельного участка - 60%. Минимальный процент озеленения в границах земельного участка -30%.</p>
5.1.2	Обеспечение занятий спортом в помещениях	Размещение спортивных клубов, спортивных залов, бассейнов, физкультурно-оздоровительных комплексов в зданиях и сооружениях	<p>Минимальный размер земельного участка (площадь) – 400 кв.м; Максимальный размер земельного участка (площадь) - 5000 кв.м; Предельное количество этажей – 2 этажа; Минимальные отступы от красной линии или территорий общего пользования в целях определения мест допустимого размещения зданий, строений, сооружений, за пределами которых запрещено строительство зданий, строений, сооружений, если иное не предусмотрено документацией – 3 м; Минимальные отступы от границ земельных участков в целях определения мест допустимого размещения зданий, строений, сооружений, за пределами которых запрещено строительство зданий, строений, сооружений – 3 м; Максимальный процент застройки в границах земельного участка - 60%. Минимальный процент озеленения в границах земельного участка -30%. Иной параметр: Параметры принимать согласно статье 31 «Требования к архитектурно-градостроительному облику объекта капитального строительства»</p>
5.1.3	Площадки для занятий спортом	Размещение площадок для занятия спортом и физкультурой на открытом воздухе (физкультурные площадки, беговые дорожки, поля для спортивной игры)	<p>Минимальный размер земельного участка (площадь) – 100 кв.м; Максимальный размер земельного участка (площадь) - 15000 кв.м; Минимальные отступы от красной линии или территорий общего пользования в целях определения мест допустимого размещения зданий, строений, сооружений, за пределами которых за-</p>

			<p>прещено строительство зданий, строений, сооружений, если иное не предусмотрено документацией – 3 м;</p> <p>Минимальные отступы от границ земельных участков в целях определения мест допустимого размещения зданий, строений, сооружений, за пределами которых запрещено строительство зданий, строений, сооружений – 3 м;</p> <p>Максимальный процент застройки в границах земельного участка - не подлежит установлению.</p>
5.1.4	Оборудованные площадки для занятий спортом	Размещение сооружений для занятия спортом и физкультурой на открытом воздухе (теннисные корты, автодромы, мотодромы, трамплины, спортивные стрельбища)	<p>Минимальный размер земельного участка (площадь) – 100 кв.м;</p> <p>Максимальный размер земельного участка (площадь) - 15000 кв.м;</p> <p>Минимальные отступы от красной линии или территорий общего пользования в целях определения мест допустимого размещения зданий, строений, сооружений, за пределами которых запрещено строительство зданий, строений, сооружений, если иное не предусмотрено документацией – 3 м;</p> <p>Минимальные отступы от границ земельных участков в целях определения мест допустимого размещения зданий, строений, сооружений, за пределами которых запрещено строительство зданий, строений, сооружений – 3 м;</p> <p>Максимальный процент застройки в границах земельного участка - не подлежит установлению.</p>
9.3	Историко-культурная деятельность	Сохранение и изучение объектов культурного наследия народов Российской Федерации (памятников истории и культуры), в том числе: объектов археологического наследия, достопримечательных мест, мест бытования исторических промыслов, производств и ремесел, исторических поселений, недействующих военных и гражданских захоронений, объектов культурного наследия, хозяйственная деятельность, являющаяся историческим промыслом или ремеслом, а также хозяйственная деятельность, обеспечивающая познавательный туризм	<p>не подлежат установлению.</p> <p>действие градостроительного регламента не распространяется на земельные участки в границах территорий памятников и ансамблей, включенных в единый государственный реестр объектов культурного наследия (памятников истории и культуры) народов Российской Федерации, а также в границах территорий памятников или ансамблей, которые являются выявленными объектами культурного наследия (ч.4 ст. 36 Градостроительного кодекса Российской Федерации).</p>
12.0	Земельные участки (территории) общего пользования	Земельные участки общего пользования. Содержание данного вида разрешенного использования включает в себя содержание видов разрешенного использования с кодами 12.0.1-12.0.2	не подлежат установлению
12.0.1	Улично-дорожная сеть	Размещение объектов улично-дорожной сети: автомобильных дорог, трамвайных путей и пешеходных тротуаров в границах населенных пунктов, пешеходных переходов, бульваров, площадей, проездов, велодорожек и объектов велотранспортной и инженерной инфраструктуры; размещение придорожных стоянок (парковок) транспортных средств в границах	не подлежат установлению

		городских улиц и дорог, за исключением предусмотренных видами разрешенного использования с кодами 2.7.1, 4.9, 7.2.3, а также некапитальных сооружений, предназначенных для охраны транспортных средств	
12.0.2	Благоустройство территории	Размещение декоративных, технических, планировочных, конструктивных устройств, элементов озеленения, различных видов оборудования и оформления, малых архитектурных форм, некапитальных нестационарных строений и сооружений, информационных щитов и указателей, применяемых как составные части благоустройства территории, общественных туалетов	не подлежат установлению

УСЛОВНО РАЗРЕШЁННЫЕ ВИДЫ ИСПОЛЬЗОВАНИЯ

Код вида	Наименование вида разрешенного использования земельного участка	Виды разрешенного использования объектов капитального строительства	Предельные (минимальные и (или) максимальные) размеры земельных участков и предельные параметры разрешенного строительства, реконструкции объектов капитального строительства
3.7.1	Осуществление религиозных обрядов	Размещение зданий и сооружений, предназначенных для совершения религиозных обрядов и церемоний (в том числе церкви, соборы, храмы, часовни, мечети, молельные дома, синагоги)	<p>Минимальный размер земельного участка (площадь) – 100 кв.м;</p> <p>Максимальный размер земельного участка (площадь) - 15000 кв.м;</p> <p>Предельное количество этажей – 2 этажа;</p> <p>Минимальные отступы от красной линии или территорий общего пользования в целях определения мест допустимого размещения зданий, строений, сооружений, за пределами которых запрещено строительство зданий, строений, сооружений, если иное не предусмотрено документацией – 3 м;</p> <p>Минимальные отступы от границ земельных участков в целях определения мест допустимого размещения зданий, строений, сооружений, за пределами которых запрещено строительство зданий, строений, сооружений – 3 м;</p> <p>Максимальный процент застройки в границах земельного участка - 60%.</p> <p>Минимальный процент озеленения в границах земельного участка -30%.</p>
6.8	Связь	Размещение объектов связи, радиовещания, телевидения, включая воздушные радиорелейные, надземные и подземные кабельные линии связи, линии радиодифракции, антенные поля, усилительные пункты на кабельных линиях связи, инфраструктуру спутниковой связи и теле-радиовещания, за исключением объектов	<p>Минимальный размер земельного участка (площадь) – 100 кв.м;</p> <p>Максимальный размер земельного участка (площадь) - 5000 кв.м;</p> <p>Предельное количество этажей – 2 этажа;</p> <p>Минимальные отступы от красной линии или территорий общего пользования в целях определения</p>

		связи, размещение которых предусмотрено содержанием видов разрешенного использования с кодами 3.1.1, 3.2.3	<p>мест допустимого размещения зданий, строений, сооружений, за пределами которых запрещено строительство зданий, строений, сооружений, если иное не предусмотрено документацией – 3 м;</p> <p>Минимальные отступы от границ земельных участков в целях определения мест допустимого размещения зданий, строений, сооружений, за пределами которых запрещено строительство зданий, строений, сооружений – 3 м;</p> <p>Максимальный процент застройки в границах земельного участка - 60%.</p> <p>Минимальный процент озеленения в границах земельного участка -15%.</p>
--	--	--	---

ВСПОМОГАТЕЛЬНЫЕ ВИДЫ РАЗРЕШЁННОГО ИСПОЛЬЗОВАНИЯ – нет.

Максимальный процент застройки подземной части - не регламентируется.

При выдаче разрешения на строительство объектов капитального строительства не допускается размещение нормативных площадок благоустройства многоквартирных жилых домов, а также парковок на территории, предусмотренной для размещения объектов указанных в перечне видов объектов, размещение которых может осуществляться на землях или земельных участках, находящихся в государственной или муниципальной собственности, без предоставления земельных участков и установления сервитутов, утвержденном постановлением Правительства Российской Федерации от 3 декабря 2014 г. № 1300.

Виды вспомогательных объектов допустимых для размещения в границах земельного участка:

- отдельно стоящие, встроенные или пристроенные гаражи для хранения автомобилей;
- открытые стоянки,
- индивидуальные резервуары для хранения воды, скважины для сбора воды, индивидуальные колодцы;
- парковки перед учреждениями обслуживания населения;
- оборудование пожарной охраны (гидранты, резервуары);
- надворные туалеты, септики,
- общественные туалеты;
- площадки хозяйственные, в том числе площадки для сбора мусора и выгула собак;
- объекты, обеспечивающие общественную безопасность и безопасность объектов основных и условно разрешенных видов использования, включая противопожарную;

- благоустроенные, в том числе озелененные территории, детские площадки, площадки для отдыха, спортивных занятий;
- объекты коммунального хозяйства (электро-, тепло-, газо-, водоснабжение, водоотведение, телефонизация и т.д.), необходимые для инженерного обеспечения объектов основных, условно разрешенных, а также иных вспомогательных видов использования.

Для всех видов объектов с основными и условно разрешенными видами использования вспомогательные виды разрешенного использования применяются в отношении объектов, технологически связанных с объектами, имеющими основной и условно разрешенный вид использования или обеспечивающих их безопасность в соответствии с нормативно-техническими документами.

Предельные параметры разрешенного строительства вспомогательных объектов:

- минимальный/максимальный размер земельного участка (площадь), минимальная протяженность стороны земельного участка (протяженность стороны участка, расположенной вдоль красной линии), максимальный процент застройки в границах земельного участка - аналогичны параметрам разрешенного строительства, реконструкции объектов с основными и условно разрешенными видами использования, с которыми они используются;
- минимальные отступы вспомогательных строений от границ земельных участков – 1 м; от постройки для содержания скота и птицы, надворных туалетов, септиков, выгребных колодцев – 4 м; от других построек (бани, гаража и др.) – 1 м;
- при блокированной жилой застройке минимальные отступы от границ земельного участка не устанавливаются для размещения септиков, выгребных колодцев; допускается их блокировка;
- предельное количество этажей зданий – 2 этажа (включая мансардный этаж);
- высота вспомогательных строений – не более 7 м;
- требования в части предельной высоты, установленные настоящими Правилами, не распространяются на антенны, вентиляционные и дымовые трубы.

Расстояние от красной линии до строений может устанавливаться документацией по планировке территории.

При размещении строений должны соблюдаться нормативные противопожарные расстояния между постройками, расположенными на соседних земельных участках, а также санитарные нормы.

Все выступающие элементы и конструкции зданий (отмостка, пандус, входная группа, балконы, свесы кровли и т.д.) должны располагаться в границах земельного участка.

Наземные стоянки и парковки для обеспечения планируемых к строительству или реконструкции объектов капитального строительства не допускается

размещать вдоль улиц, ограничивающих жилые комплексы, кварталы, микрорайоны, за счет сужения проезжей части этих улиц, пешеходных проходов, тротуаров.

Расстояния от объекта капитального строительства до границы соседнего земельного участка должны быть увеличены на величину выступающих частей зданий или их проекции на землю, в случае расположения последних в верхних этажах, если выступ этих элементов от плоскости стены здания составляет более 50 см.

Допускаются отклонения от предельных параметров отступов от межевых границ с соседними земельными участками при условии получения разрешения на отклонение от предельных параметров разрешенного строительства, реконструкции объектов капитального строительства.

Превышение проектных отметок участка относительно фактических вертикальных отметок смежных участков возможно, при условии выполнения мероприятий, исключающих попадание ливневых стоков на территорию соседних участков.

Образование земельного участка (земельных участков) из существующих земельных участков (существующего земельного участка) при наличии объектов капитального строительства может быть только при соблюдении градостроительных норм (отступ от межевой границы, размещение вспомогательных строений и т.д.).

- Требования к ограждению земельных участков:
- высота ограждения земельных участков должна быть не более 2 метров (в случае если смежные земельные участки имеют разные поверхностные уровни земли, то высота ограждения рассчитывается от поверхности земли участка, имеющего более низкий уровень);
- при общей толщине конструкции ограждения между смежными земельными участками не более 100 мм, ограждение должно устанавливаться по центру межевой границы, при большей толщине - смещаться в сторону участка инициатора установки данного ограждения на величину превышающую указанную норму;
- не допускается устройство сплошных ограждений в пределах треугольника видимости на нерегулируемых перекрестках и примыканиях улиц и дорог.

Все выступающие конструктивные элементы зданий, строений, сооружений (отмостка, балкон, кровля, козырьки, ступени и т.д.) должны размещаться в зоне места допустимого размещения зданий, строений, сооружений.

Для объектов общественного и коммерческого назначения:

- предусмотреть площадку для установки мусоросборников;
- предусмотреть архитектурную подсветку здания и освещение в темное время суток в зоне объекта и прилегающей территории;
- выполнить требования по формированию доступной среды для жизнедеятельности маломобильных групп населения, в соответствии с действующими нормами;

– при строительстве объектов общественного и коммерческого назначения стоянку или парковку для автомобилей следует размещать в границах предоставленного для строительства земельного участка. В отдельных случаях (при реконструкции объектов капитального строительства), при невозможности размещения автостоянки или парковки на территории земельного участка, допускается их размещение на территории общего пользования (на прилегающей территории), в отведенных границах благоустройства.

В соответствии со статьей 52 Градостроительного кодекса Российской Федерации работы по договорам о строительстве, реконструкции, капитальном ремонте объектов капитального строительства, заключенным с застройщиком, техническим заказчиком, лицом, ответственным за эксплуатацию здания, сооружения, региональным оператором (далее - договор строительного подряда), должны выполняться только индивидуальными предпринимателями или юридическими лицами, которые являются членами саморегулируемых организаций в области строительства, реконструкции, капитального ремонта объектов капитального строительства.

Застройщик вправе осуществлять строительство, реконструкцию, капитальный ремонт объектов капитального строительства самостоятельно при условии, что он является членом саморегулируемой организации в области строительства, реконструкции, капитального ремонта объектов капитального строительства, если иное не предусмотрено статьей 52 Градостроительного кодекса, либо с привлечением иных лиц по договору строительного подряда.

В случае если земельный участок или объект капитального строительства находится в границах зоны с особыми условиями использования территорий, на них устанавливаются ограничения использования в соответствии с законодательством Российской Федерации.

Проектная документация, представляемая для получения разрешения на строительство, должна быть выполнена в соответствии с постановлением правительства от 16 февраля 2008 г. № 87 «О составе разделов проектной документации и требованиям к их содержанию».

Раздел земельных участков площадью более 1,5 га и более для индивидуального жилищного строительства допускается исключительно в соответствии с утвержденной документацией по планировке территории.

Для объектов общественного назначения требования к параметрам объектов капитального строительства и минимальной (максимальной) площади земельных участков определяются в соответствии с:

- заданием на проектирование;
- СП 42.13330.2016 «Градостроительство. Планировка и застройка городских и сельских поселений»;
- СП 118.13330.2012 «Общественные здания и сооружения».

Статья 37. Землепользование и застройка на территориях производственных и коммунально-складских зон

1. Производственные и коммунально-складские зоны предназначены для размещения промышленных, коммунально-складских и иных объектов, предусмотренных градостроительными регламентами, а также для установления санитарно-защитных зон таких объектов в соответствии с требованиями технических регламентов.

2. В санитарно-защитной зоне промышленных, коммунально-складских объектов не допускается размещение жилых домов, образовательных учреждений, учреждений здравоохранения, отдыха, физкультурно-оздоровительных и спортивных сооружений, детских площадок, образовательных и детских учреждений, лечебно-профилактических и оздоровительных учреждений общего пользования, а также производство сельскохозяйственной продукции.

3. Строительство промышленных предприятий, имеющих вредные выбросы, может быть разрешено только на территориях производственных зон.

4. На территориях производственных и коммунально-складских зон допускается размещение объектов общественно-делового назначения (административные здания, столовая, медпункт, спортзал, магазины товаров первой необходимости и т. д.), предназначенных для обслуживания предприятий, расположенных в пределах производственной зоны.

Зона размещения производственных объектов III–V класса опасности (П2)

Кодовое обозначение зоны – П2.

ОСНОВНЫЕ ВИДЫ РАЗРЕШЁННОГО ИСПОЛЬЗОВАНИЯ

Код вида	Наименование вида разрешенного использования земельного участка	Виды разрешенного использования объектов капитального строительства	Предельные (минимальные и (или) максимальные) размеры земельных участков и предельные параметры разрешенного строительства, реконструкции объектов капитального строительства
1.15	Хранение и переработка сельскохозяйственной продукции	Размещение зданий, сооружений, используемых для производства, хранения, первичной и глубокой переработки сельскохозяйственной продукции	<p>Минимальный размер земельного участка (площадь) – 100 кв.м;</p> <p>Максимальный размер земельного участка (площадь) - 2500000 кв.м;</p> <p>Предельное количество этажей – 2 этажа;</p> <p>Минимальные отступы от красной линии или территорий общего пользования в целях определения мест допустимого размещения зданий, строений, сооружений, за пределами которых запрещено строительство зданий, строений, сооружений, если иное не предусмотрено документацией – 5 м;</p> <p>Минимальные отступы от границ земельных участков в целях определения мест допустимого размещения зданий, строений, сооружений, за пределами которых запрещено строительство зданий, строений, сооружений – 5 м;</p>

			<p>Максимальный процент застройки в границах земельного участка - 60%.</p> <p>Минимальный процент озеленения в границах земельного участка - 15%.</p>
3.1.1	Предоставление коммунальных услуг	Размещение зданий и сооружений, обеспечивающих поставку воды, тепла, электричества, газа, отвод канализационных стоков, очистку и уборку объектов недвижимости (котельных, водозаборов, очистных сооружений, насосных станций, водопроводов, линий электропередач, трансформаторных подстанций, газопроводов, линий связи, телефонных станций, канализаций, стоянок, гаражей и мастерских для обслуживания уборочной и аварийной техники, сооружений, необходимых для сбора и плавки снега)	<p>Минимальный размер земельного участка (площадь) – 50 кв.м;</p> <p>Максимальный размер земельного участка (площадь) - 5000 кв.м;</p> <p>Предельное количество этажей – не подлежит установлению;</p> <p>Предельная высота зданий, строений, сооружений - не подлежит установлению;</p> <p>Минимальные отступы от границ земельных участков в целях определения мест допустимого размещения зданий, строений, сооружений, за пределами которых запрещено строительство зданий, строений, сооружений - не подлежат установлению;</p> <p>Максимальный процент застройки в границах земельного участка - не подлежит установлению;</p> <p>Минимальный процент озеленения в границах земельного участка - не подлежит установлению.</p> <p>Иной параметр:</p> <p>Параметры принимать согласно статье 31 «Требования к архитектурно-градостроительному облику объекта капитального строительства»</p>
3.1.2	Административные здания организаций, обеспечивающих предоставление коммунальных услуг	Размещение зданий, предназначенных для приема физических и юридических лиц в связи с предоставлением им коммунальных услуг	<p>Минимальный размер земельного участка (площадь) – 5 кв.м;</p> <p>Максимальный размер земельного участка (площадь) - 10000 кв.м;</p> <p>Предельное количество этажей – 2 этажа;</p> <p>Минимальные отступы от красной линии или территорий общего пользования в целях определения мест допустимого размещения зданий, строений, сооружений, за пределами которых запрещено строительство зданий, строений, сооружений, если иное не предусмотрено документацией – 3 м;</p> <p>Минимальные отступы от границ земельных участков в целях определения мест допустимого размещения зданий, строений, сооружений, за пределами которых запрещено строительство зданий, строений, сооружений – 3 м;</p> <p>Максимальный процент застройки в границах земельного участка - 65%.</p> <p>Минимальный процент озеленения в границах земельного участка -30%.</p> <p>Иной параметр:</p> <p>Параметры принимать согласно статье 31 «Требования к архитектурно-градостроительному облику объекта капитального строительства»</p>

4.9	Служебные гаражи	Размещение постоянных или временных гаражей, стоянок для хранения служебного автотранспорта, используемого в целях осуществления видов деятельности, предусмотренных видами разрешенного использования с кодами 3.0, 4.0, а также для стоянки и хранения транспортных средств общего пользования, в том числе в депо	<p>Минимальный размер земельного участка (площадь) – 10 кв.м;</p> <p>Максимальный размер земельного участка (площадь) - 5000 кв.м;</p> <p>Предельное количество этажей – 2 этажа;</p> <p>Минимальные отступы от красной линии или территорий общего пользования в целях определения мест допустимого размещения зданий, строений, сооружений, за пределами которых запрещено строительство зданий, строений, сооружений, если иное не предусмотрено документацией – 3 м;</p> <p>Минимальные отступы от границ земельных участков в целях определения мест допустимого размещения зданий, строений, сооружений, за пределами которых запрещено строительство зданий, строений, сооружений – 3 м;</p> <p>Максимальный процент застройки в границах земельного участка - 80%;</p> <p>Минимальный процент озеленения в границах земельного участка- не подлежит установлению.</p>
6.0	Производственная деятельность	Размещение объектов капитального строительства в целях добычи полезных ископаемых, их переработки, изготовления вещей промышленным способом	<p>Минимальный размер земельного участка (площадь) – 100 кв.м;</p> <p>Максимальный размер земельного участка (площадь) – не устанавливается;</p> <p>Предельное количество этажей – 3 этажа;</p> <p>Минимальные отступы от красной линии или территорий общего пользования в целях определения мест допустимого размещения зданий, строений, сооружений, за пределами которых запрещено строительство зданий, строений, сооружений, если иное не предусмотрено документацией – 3 м;</p> <p>Минимальные отступы от границ земельных участков в целях определения мест допустимого размещения зданий, строений, сооружений, за пределами которых запрещено строительство зданий, строений, сооружений – 3 м;</p> <p>Максимальный процент застройки в границах земельного участка - 60%.</p> <p>Минимальный процент озеленения в границах земельного участка -20%.</p>
6.3	Легкая промышленность	Размещение объектов капитального строительства, предназначенных для производства продукции легкой промышленности (производство текстильных изделий, производство одежды, производство кожи и изделий из кожи и иной продукции легкой промышленности)	<p>Минимальный размер земельного участка (площадь) – 100 кв.м;</p> <p>Максимальный размер земельного участка (площадь) – не устанавливается;</p> <p>Предельное количество этажей – 3 этажа;</p> <p>Минимальные отступы от красной линии или территорий общего пользования в целях определения мест допустимого размещения зданий, строений,</p>

			<p>сооружений, за пределами которых запрещено строительство зданий, строений, сооружений, если иное не предусмотрено документацией – 3 м;</p> <p>Минимальные отступы от границ земельных участков в целях определения мест допустимого размещения зданий, строений, сооружений, за пределами которых запрещено строительство зданий, строений, сооружений – 3 м;</p> <p>Максимальный процент застройки в границах земельного участка - 60%.</p> <p>Минимальный процент озеленения в границах земельного участка -20%.</p>
6.3.1	Фармацевтическая промышленность	Размещение объектов капитального строительства, предназначенных для фармацевтического производства, в том числе объектов, в отношении которых предусматривается установление охраняемых или санитарно-защитных зон	<p>Минимальный размер земельного участка (площадь) – 100 кв.м;</p> <p>Максимальный размер земельного участка (площадь) – не устанавливается;</p> <p>Предельное количество этажей – 3 этажа;</p> <p>Минимальные отступы от красной линии или территорий общего пользования в целях определения мест допустимого размещения зданий, строений, сооружений, за пределами которых запрещено строительство зданий, строений, сооружений, если иное не предусмотрено документацией – 3 м;</p> <p>Минимальные отступы от границ земельных участков в целях определения мест допустимого размещения зданий, строений, сооружений, за пределами которых запрещено строительство зданий, строений, сооружений – 3 м;</p> <p>Максимальный процент застройки в границах земельного участка - 60%.</p> <p>Минимальный процент озеленения в границах земельного участка -20%.</p>
6.3.2	Фарфоро-фаянсовая промышленность	Размещение объектов капитального строительства, предназначенных для производства продукции фарфоро-фаянсовой промышленности	<p>Минимальный размер земельного участка (площадь) – 100 кв.м;</p> <p>Максимальный размер земельного участка (площадь) – не устанавливается;</p> <p>Предельное количество этажей – 3 этажа;</p> <p>Минимальные отступы от красной линии или территорий общего пользования в целях определения мест допустимого размещения зданий, строений, сооружений, за пределами которых запрещено строительство зданий, строений, сооружений, если иное не предусмотрено документацией – 3 м;</p> <p>Минимальные отступы от границ земельных участков в целях определения мест допустимого размещения зданий, строений, сооружений, за пределами которых запрещено строительство зданий, строений, сооружений – 3 м;</p> <p>Максимальный процент застройки в границах земельного участка - 60%.</p>

			Минимальный процент озеленения в границах земельного участка -20%.
6.3.3	Электронная промышленность	Размещение объектов капитального строительства, предназначенных для производства продукции электронной промышленности	<p>Минимальный размер земельного участка (площадь) – 100 кв.м;</p> <p>Максимальный размер земельного участка (площадь) – не устанавливается;</p> <p>Предельное количество этажей – 3 этажа;</p> <p>Минимальные отступы от красной линии или территорий общего пользования в целях определения мест допустимого размещения зданий, строений, сооружений, за пределами которых запрещено строительство зданий, строений, сооружений, если иное не предусмотрено документацией – 3 м;</p> <p>Минимальные отступы от границ земельных участков в целях определения мест допустимого размещения зданий, строений, сооружений, за пределами которых запрещено строительство зданий, строений, сооружений – 3 м;</p> <p>Максимальный процент застройки в границах земельного участка - 60%.</p> <p>Минимальный процент озеленения в границах земельного участка -20%.</p>
6.4	Пищевая промышленность	Размещение объектов пищевой промышленности, по переработке сельскохозяйственной продукции способом, приводящим к их переработке в иную продукцию (консервирование, копчение, хлебопечение), в том числе для производства напитков, алкогольных напитков и табачных изделий	<p>Минимальный размер земельного участка (площадь) – 100 кв.м;</p> <p>Максимальный размер земельного участка (площадь) – не устанавливается;</p> <p>Предельное количество этажей – 3 этажа;</p> <p>Минимальные отступы от красной линии или территорий общего пользования в целях определения мест допустимого размещения зданий, строений, сооружений, за пределами которых запрещено строительство зданий, строений, сооружений, если иное не предусмотрено документацией – 3 м;</p> <p>Минимальные отступы от границ земельных участков в целях определения мест допустимого размещения зданий, строений, сооружений, за пределами которых запрещено строительство зданий, строений, сооружений – 3 м;</p> <p>Максимальный процент застройки в границах земельного участка - 60%.</p> <p>Минимальный процент озеленения в границах земельного участка -20%.</p>
6.5	Нефтехимическая промышленность	Размещение объектов капитального строительства, предназначенных для переработки углеводородного сырья, изготовления удобрений, полимеров, химической продукции бытового назначения и подобной продукции, а также другие подобные промышленные предприятия	<p>Минимальный размер земельного участка (площадь) – 100 кв.м;</p> <p>Максимальный размер земельного участка (площадь) – не устанавливается;</p> <p>Предельное количество этажей – 3 этажа;</p> <p>Минимальные отступы от красной линии или территорий общего пользо-</p>

			<p>вания в целях определения мест допустимого размещения зданий, строений, сооружений, за пределами которых запрещено строительство зданий, строений, сооружений, если иное не предусмотрено документацией – 3 м;</p> <p>Минимальные отступы от границ земельных участков в целях определения мест допустимого размещения зданий, строений, сооружений, за пределами которых запрещено строительство зданий, строений, сооружений – 3 м;</p> <p>Максимальный процент застройки в границах земельного участка - 60%.</p> <p>Минимальный процент озеленения в границах земельного участка -20%.</p>
6.6	Строительная промышленность	<p>Размещение объектов капитального строительства, предназначенных для производства: строительных материалов (кирпичей, пиломатериалов, цемента, крепежных материалов), бытового и строительного газового и сантехнического оборудования, лифтов и подъемников, столярной продукции, сборных домов или их частей и тому подобной продукции</p>	<p>Минимальный размер земельного участка (площадь) – 100 кв.м;</p> <p>Максимальный размер земельного участка (площадь) – не устанавливается;</p> <p>Предельное количество этажей – 3 этажа;</p> <p>Минимальные отступы от красной линии или территорий общего пользования в целях определения мест допустимого размещения зданий, строений, сооружений, за пределами которых запрещено строительство зданий, строений, сооружений, если иное не предусмотрено документацией – 3 м;</p> <p>Минимальные отступы от границ земельных участков в целях определения мест допустимого размещения зданий, строений, сооружений, за пределами которых запрещено строительство зданий, строений, сооружений – 3 м;</p> <p>Максимальный процент застройки в границах земельного участка - 60%.</p> <p>Минимальный процент озеленения в границах земельного участка -20%.</p>
6.8	Связь	<p>Размещение объектов связи, радиовещания, телевидения, включая воздушные радиорелейные, надземные и подземные кабельные линии связи, линии радиодифракции, антенные поля, усилительные пункты на кабельных линиях связи, инфраструктуру спутниковой связи и теле-радиовещания, за исключением объектов связи, размещение которых предусмотрено содержанием видов разрешенного использования с кодами 3.1.1, 3.2.3</p>	<p>Минимальный размер земельного участка (площадь) – 100 кв.м;</p> <p>Максимальный размер земельного участка (площадь) - 5000 кв.м;</p> <p>Предельное количество этажей – 2 этажа;</p> <p>Минимальные отступы от красной линии или территорий общего пользования в целях определения мест допустимого размещения зданий, строений, сооружений, за пределами которых запрещено строительство зданий, строений, сооружений, если иное не предусмотрено документацией – 3 м;</p> <p>Минимальные отступы от границ земельных участков в целях определения мест допустимого размещения зданий, строений, сооружений, за пределами которых запрещено строительство зданий, строений, сооружений – 3 м;</p>

			<p>Максимальный процент застройки в границах земельного участка - 60%.</p> <p>Минимальный процент озеленения в границах земельного участка - 15%.</p>
6.9	Склад	<p>Размещение сооружений, имеющих назначение по временному хранению, распределению и перевалке грузов (за исключением хранения стратегических запасов), не являющихся частями производственных комплексов, на которых был создан груз: промышленные базы, склады, погрузочные терминалы и доки, нефтехранилища и нефтеналивные станции, газовые хранилища и обслуживающие их газоконденсатные и газоперекачивающие станции, элеваторы и продовольственные склады, за исключением железнодорожных перевалочных складов</p>	<p>Минимальный размер земельного участка (площадь) – 100 кв.м;</p> <p>Максимальный размер земельного участка (площадь) – не устанавливается;</p> <p>Предельное количество этажей – 3 этажа;</p> <p>Минимальные отступы от красной линии или территорий общего пользования в целях определения мест допустимого размещения зданий, строений, сооружений, за пределами которых запрещено строительство зданий, строений, сооружений, если иное не предусмотрено документацией – 3 м;</p> <p>Минимальные отступы от границ земельных участков в целях определения мест допустимого размещения зданий, строений, сооружений, за пределами которых запрещено строительство зданий, строений, сооружений – 3 м;</p> <p>Максимальный процент застройки в границах земельного участка - 60%.</p> <p>Минимальный процент озеленения в границах земельного участка - не устанавливается.</p> <p>Иной параметр:</p> <p>Параметры принимать согласно статье 31 «Требования к архитектурно-градостроительному облику объекта капитального строительства»</p>
6.9.1	Складские площадки	<p>Временное хранение, распределение и перевалка грузов (за исключением хранения стратегических запасов) на открытом воздухе</p>	<p>Минимальный размер земельного участка (площадь) – 100 кв.м;</p> <p>Максимальный размер земельного участка (площадь) – не устанавливается;</p> <p>Предельное количество этажей – 3 этажа;</p> <p>Минимальные отступы от красной линии или территорий общего пользования в целях определения мест допустимого размещения зданий, строений, сооружений, за пределами которых запрещено строительство зданий, строений, сооружений, если иное не предусмотрено документацией – 3 м;</p> <p>Минимальные отступы от границ земельных участков в целях определения мест допустимого размещения зданий, строений, сооружений, за пределами которых запрещено строительство зданий, строений, сооружений – 3 м;</p> <p>Максимальный процент застройки в границах земельного участка - 60%.</p> <p>Минимальный процент озеленения в границах земельного участка - не устанавливается.</p>

6.11	Целлюлозно-бумажная промышленность	Размещение объектов капитального строительства, предназначенных для целлюлозно-бумажного производства, производства целлюлозы, древесной массы, бумаги, картона и изделий из них, издательской и полиграфической деятельности, тиражирования записанных носителей информации	<p>Минимальный размер земельного участка (площадь) – 100 кв.м;</p> <p>Максимальный размер земельного участка (площадь) – не устанавливается;</p> <p>Предельное количество этажей – 3 этажа;</p> <p>Минимальные отступы от красной линии или территорий общего пользования в целях определения мест допустимого размещения зданий, строений, сооружений, за пределами которых запрещено строительство зданий, строений, сооружений, если иное не предусмотрено документацией – 3 м;</p> <p>Минимальные отступы от границ земельных участков в целях определения мест допустимого размещения зданий, строений, сооружений, за пределами которых запрещено строительство зданий, строений, сооружений – 3 м;</p> <p>Максимальный процент застройки в границах земельного участка - 60%.</p> <p>Минимальный процент озеленения в границах земельного участка -20%.</p>
6.12	Научно-производственная деятельность	Размещение технологических, промышленных, агропромышленных парков, бизнес-инкубаторов	<p>Минимальный размер земельного участка (площадь) – 100 кв.м;</p> <p>Максимальный размер земельного участка (площадь) – не устанавливается;</p> <p>Предельное количество этажей – 3 этажа;</p> <p>Минимальные отступы от красной линии или территорий общего пользования в целях определения мест допустимого размещения зданий, строений, сооружений, за пределами которых запрещено строительство зданий, строений, сооружений, если иное не предусмотрено документацией – 3 м;</p> <p>Минимальные отступы от границ земельных участков в целях определения мест допустимого размещения зданий, строений, сооружений, за пределами которых запрещено строительство зданий, строений, сооружений – 3 м;</p> <p>Максимальный процент застройки в границах земельного участка - 60%.</p> <p>Минимальный процент озеленения в границах земельного участка -20%.</p> <p>Иной параметр:</p> <p>Параметры принимать согласно статье 31 «Требования к архитектурно-градостроительному облику объекта капитального строительства»</p>
7.2.1	Размещение автомобильных дорог	Размещение автомобильных дорог за пределами населенных пунктов и технически связанных с ними сооружений, придорожных стоянок (парковок) транспортных средств в границах городских улиц и дорог, за исключением преду-	не подлежат установлению

		смотренных видами разрешенного использования с кодами 2.7.1, 4.9, 7.2.3, а также некапитальных сооружений, предназначенных для охраны транспортных средств; размещение объектов, предназначенных для размещения постов органов внутренних дел, ответственных за безопасность дорожного движения	
7.2.3	Стоянки транспорта общего пользования	Размещение стоянок транспортных средств, осуществляющих перевозки людей по установленному маршруту	не подлежат установлению
9.3	Историко-культурная деятельность	Сохранение и изучение объектов культурного наследия народов Российской Федерации (памятников истории и культуры), в том числе: объектов археологического наследия, достопримечательных мест, мест бытования исторических промыслов, производств и ремесел, исторических поселений, недействующих военных и гражданских захоронений, объектов культурного наследия, хозяйственная деятельность, являющаяся историческим промыслом или ремеслом, а также хозяйственная деятельность, обеспечивающая познавательный туризм	не подлежат установлению. действие градостроительного регламента не распространяется на земельные участки в границах территорий памятников и ансамблей, включенных в единый государственный реестр объектов культурного наследия (памятников истории и культуры) народов Российской Федерации, а также в границах территорий памятников или ансамблей, которые являются выявленными объектами культурного наследия (ч.4 ст. 36 Градостроительного кодекса Российской Федерации).
12.0	Земельные участки (территории) общего пользования	Земельные участки общего пользования. Содержание данного вида разрешенного использования включает в себя содержание видов разрешенного использования с кодами 12.0.1-12.0.2	не подлежат установлению
12.0.1	Улично-дорожная сеть	Размещение объектов улично-дорожной сети: автомобильных дорог, трамвайных путей и пешеходных тротуаров в границах населенных пунктов, пешеходных переходов, бульваров, площадей, проездов, велодорожек и объектов велотранспортной и инженерной инфраструктуры; размещение придорожных стоянок (парковок) транспортных средств в границах городских улиц и дорог, за исключением предусмотренных видами разрешенного использования с кодами 2.7.1, 4.9, 7.2.3, а также некапитальных сооружений, предназначенных для охраны транспортных средств	не подлежат установлению
12.0.2	Благоустройство территории	Размещение декоративных, технических, планировочных, конструктивных устройств, элементов озеленения, различных видов оборудования и оформления, малых архитектурных форм, некапитальных нестационарных строений и сооружений, информационных щитов и указателей, применяемых как составные части благоустройства территории, общественных туалетов	не подлежат установлению

УСЛОВНО РАЗРЕШЁННЫЕ ВИДЫ ИСПОЛЬЗОВАНИЯ

Код вида	Наименование вида разрешенного использования земельного участка	Виды разрешенного использования объектов капитального строительства	Предельные (минимальные и (или) максимальные) размеры земельных участков и предельные параметры разрешенного строительства, реконструкции объектов капитального строительства
3.3	Бытовое обслуживание	Размещение объектов капитального строительства, предназначенных для оказания населению или организациям бытовых услуг (мастерские мелкого ремонта, ателье, бани, парикмахерские, прачечные, химчистки, похоронные бюро)	<p>Минимальный размер земельного участка (площадь) – 400 кв.м; Максимальный размер земельного участка (площадь) - 5000 кв.м; Предельное количество этажей – 2 этажа; Минимальные отступы от красной линии или территорий общего пользования в целях определения мест допустимого размещения зданий, строений, сооружений, за пределами которых запрещено строительство зданий, строений, сооружений, если иное не предусмотрено документацией – 3 м; Минимальные отступы от границ земельных участков в целях определения мест допустимого размещения зданий, строений, сооружений, за пределами которых запрещено строительство зданий, строений, сооружений – 3 м; Максимальный процент застройки в границах земельного участка - 65%. Минимальный процент озеленения в границах земельного участка -30%. Иной параметр: Параметры принимать согласно статье 31 «Требования к архитектурно-градостроительному облику объекта капитального строительства»</p>
3.9.1	Обеспечение деятельности в области гидрометеорологии и смежных с ней областях	Размещение объектов капитального строительства, предназначенных для наблюдений за физическими и химическими процессами, происходящими в окружающей среде, определения ее гидрометеорологических, агрометеорологических и геологофизических характеристик, уровня загрязнения атмосферного воздуха, почв, водных объектов, в том числе по гидробиологическим показателям, и околоземного - космического пространства, зданий и сооружений, используемых в области гидрометеорологии и смежных с ней областях (доплеровские метеорологические радиолокаторы, гидрологические посты и другие)	<p>Минимальный размер земельного участка (площадь) – 100 кв.м; Максимальный размер земельного участка (площадь) - 5000 кв.м; Предельное количество этажей – 3 этажа; Минимальные отступы от красной линии или территорий общего пользования в целях определения мест допустимого размещения зданий, строений, сооружений, за пределами которых запрещено строительство зданий, строений, сооружений, если иное не предусмотрено документацией – 3 м; Минимальные отступы от границ земельных участков в целях определения мест допустимого размещения зданий, строений, сооружений, за пределами которых запрещено строительство зданий, строений, сооружений – 3 м; Максимальный процент застройки в границах земельного участка - 60%.</p>

			<p>Минимальный процент озеленения в границах земельного участка -30%.</p> <p>Иной параметр:</p> <p>Параметры принимать согласно статье 31 «Требования к архитектурно-градостроительному облику объекта капитального строительства»</p>
3.10.2	Приюты для животных	<p>Размещение объектов капитального строительства, предназначенных для оказания ветеринарных услуг в стационаре; размещение объектов капитального строительства, предназначенных для содержания, разведения животных, не являющихся сельскохозяйственными, под надзором человека, оказания услуг по содержанию и лечению бездомных животных; размещение объектов капитального строительства, предназначенных для организации гостиниц для животных</p>	<p>Минимальный размер земельного участка (площадь) – 100 кв.м;</p> <p>Максимальный размер земельного участка (площадь) - 10000 кв.м;</p> <p>Предельное количество этажей – 3 этажа;</p> <p>Минимальные отступы от красной линии или территорий общего пользования в целях определения мест допустимого размещения зданий, строений, сооружений, за пределами которых запрещено строительство зданий, строений, сооружений, если иное не предусмотрено документацией – 3 м;</p> <p>Минимальные отступы от границ земельных участков в целях определения мест допустимого размещения зданий, строений, сооружений, за пределами которых запрещено строительство зданий, строений, сооружений – 3 м;</p> <p>Максимальный процент застройки в границах земельного участка - 60%.</p> <p>Минимальный процент озеленения в границах земельного участка -30%.</p> <p>Иной параметр:</p> <p>Параметры принимать согласно статье 31 «Требования к архитектурно-градостроительному облику объекта капитального строительства»</p>
4.4	Магазины	<p>Размещение объектов капитального строительства, предназначенных для продажи товаров, торговая площадь которых составляет до 5000 кв.м</p>	<p>Минимальный размер земельного участка (площадь) – 50 кв.м;</p> <p>Максимальный размер земельного участка (площадь) - 5000 кв.м;</p> <p>Предельное количество этажей – 2 этажа;</p> <p>Минимальные отступы от красной линии или территорий общего пользования в целях определения мест допустимого размещения зданий, строений, сооружений, за пределами которых запрещено строительство зданий, строений, сооружений, если иное не предусмотрено документацией – 3 м;</p> <p>Минимальные отступы от границ земельных участков в целях определения мест допустимого размещения зданий, строений, сооружений, за пределами которых запрещено строительство зданий, строений, сооружений – 3 м;</p> <p>Максимальный процент застройки в границах земельного участка - 65%.</p> <p>Минимальный процент озеленения в границах земельного участка -30%.</p>

			<p>Иной параметр: Параметры принимать согласно статье 31 «Требования к архитектурно-градостроительному облику объекта капитального строительства»</p>
4.6	Общественное питание	Размещение объектов капитального строительства в целях устройства мест общественного питания (рестораны, кафе, столовые, закусочные, бары)	<p>Минимальный размер земельного участка (площадь) – 100 кв.м; Максимальный размер земельного участка (площадь) - 5000 кв.м; Предельное количество этажей – 2 этажа; Минимальные отступы от красной линии или территорий общего пользования в целях определения мест допустимого размещения зданий, строений, сооружений, за пределами которых запрещено строительство зданий, строений, сооружений, если иное не предусмотрено документацией – 3 м; Минимальные отступы от границ земельных участков в целях определения мест допустимого размещения зданий, строений, сооружений, за пределами которых запрещено строительство зданий, строений, сооружений – 3 м; Максимальный процент застройки в границах земельного участка - 60%. Минимальный процент озеленения в границах земельного участка -30%. Иной параметр: Параметры принимать согласно статье 31 «Требования к архитектурно-градостроительному облику объекта капитального строительства»</p>
4.9.1.1	Заправка транспортных средств	Размещение автозаправочных станций; размещение магазинов сопутствующей торговли, зданий для организации общественного питания в качестве объектов дорожного сервиса	<p>Минимальный размер земельного участка (площадь) – 100 кв.м; Максимальный размер земельного участка (площадь) - 5000 кв.м; Предельное количество этажей – 2 этажа; Минимальные отступы от красной линии или территорий общего пользования в целях определения мест допустимого размещения зданий, строений, сооружений, за пределами которых запрещено строительство зданий, строений, сооружений, если иное не предусмотрено документацией – 3 м; Минимальные отступы от границ земельных участков в целях определения мест допустимого размещения зданий, строений, сооружений, за пределами которых запрещено строительство зданий, строений, сооружений – 3 м; Максимальный процент застройки в границах земельного участка - 60%. Минимальный процент озеленения в границах земельного участка -15%.</p>

4.9.1.3	Автомобильные мойки	Размещение автомобильных моек, а также размещение магазинов сопутствующей торговли	<p>Минимальный размер земельного участка (площадь) – 100 кв.м; Максимальный размер земельного участка (площадь) - 5000 кв.м; Предельное количество этажей – 2 этажа; Минимальные отступы от красной линии или территорий общего пользования в целях определения мест допустимого размещения зданий, строений, сооружений, за пределами которых запрещено строительство зданий, строений, сооружений, если иное не предусмотрено документацией – 3 м; Минимальные отступы от границ земельных участков в целях определения мест допустимого размещения зданий, строений, сооружений, за пределами которых запрещено строительство зданий, строений, сооружений – 3 м; Максимальный процент застройки в границах земельного участка - 60%. Минимальный процент озеленения в границах земельного участка -15%. Иной параметр: Параметры принимать согласно статье 31 «Требования к архитектурно-градостроительному облику объекта капитального строительства»</p>
4.9.1.4	Ремонт автомобилей	Размещение мастерских, предназначенных для ремонта и обслуживания автомобилей, и прочих объектов дорожного сервиса, а также размещение магазинов сопутствующей торговли	<p>Минимальный размер земельного участка (площадь) – 100 кв.м; Максимальный размер земельного участка (площадь) - 5000 кв.м; Предельное количество этажей – 2 этажа; Минимальные отступы от красной линии или территорий общего пользования в целях определения мест допустимого размещения зданий, строений, сооружений, за пределами которых запрещено строительство зданий, строений, сооружений, если иное не предусмотрено документацией – 3 м; Минимальные отступы от границ земельных участков в целях определения мест допустимого размещения зданий, строений, сооружений, за пределами которых запрещено строительство зданий, строений, сооружений – 3 м; Максимальный процент застройки в границах земельного участка - 60%. Минимальный процент озеленения в границах земельного участка -15%. Иной параметр: Параметры принимать согласно статье 31 «Требования к архитектурно-градостроительному облику объекта капитального строительства»</p>
6.1	Недропользование	Осуществление геологических изысканий;	Минимальный размер земельного участка (площадь) – 100 кв.м;

		<p>добыча полезных ископаемых открытым (карьеры, отвалы) и закрытым (шахты, скважины) способами; размещение объектов капитального строительства, в том числе подземных, в целях добычи полезных ископаемых;</p> <p>размещение объектов капитального строительства, необходимых для подготовки сырья к транспортировке и (или) промышленной переработке;</p> <p>размещение объектов капитального строительства, предназначенных для проживания в них сотрудников, осуществляющих обслуживание зданий и сооружений, необходимых для целей недропользования, если добыча полезных ископаемых происходит на межселенной территории</p>	<p>Максимальный размер земельного участка (площадь) – не устанавливается;</p> <p>Предельное количество этажей – 3 этажа;</p> <p>Минимальные отступы от красной линии или территорий общего пользования в целях определения мест допустимого размещения зданий, строений, сооружений, за пределами которых запрещено строительство зданий, строений, сооружений, если иное не предусмотрено документацией – 3 м;</p> <p>Минимальные отступы от границ земельных участков в целях определения мест допустимого размещения зданий, строений, сооружений, за пределами которых запрещено строительство зданий, строений, сооружений – 3 м;</p> <p>Максимальный процент застройки в границах земельного участка - 60%.</p> <p>Минимальный процент озеленения в границах земельного участка - 20%.</p>
--	--	--	--

ВСПОМОГАТЕЛЬНЫЕ ВИДЫ РАЗРЕШЁННОГО ИСПОЛЬЗОВАНИЯ – нет.

Максимальный процент застройки подземной части - не регламентируется.

При выдаче разрешения на строительство объектов капитального строительства не допускается размещение нормативных площадок благоустройства многоквартирных жилых домов, а также парковок на территории, предусмотренной для размещения объектов указанных в перечне видов объектов, размещение которых может осуществляться на землях или земельных участках, находящихся в государственной или муниципальной собственности, без предоставления земельных участков и установления сервитутов, утвержденном постановлением Правительства Российской Федерации от 3 декабря 2014 г. № 1300.

Виды вспомогательных объектов допустимых для размещения в границах земельного участка:

- отдельно стоящие, встроенные или пристроенные гаражи для хранения автомобилей;
- открытые стоянки,
- индивидуальные резервуары для хранения воды, скважины для забора воды, индивидуальные колодцы;
- парковки перед учреждениями обслуживания населения;
- оборудование пожарной охраны (гидранты, резервуары);
- надворные туалеты, септики,
- общественные туалеты;
- площадки хозяйственные, в том числе площадки для сбора мусора;

– объекты, обеспечивающие общественную безопасность и безопасность объектов основных и условно разрешенных видов использования, включая противопожарную;

– благоустроенные, в том числе озелененные территории;

– объекты коммунального хозяйства (электро-, тепло-, газо-, водоснабжение, водоотведение, телефонизация и т.д.), необходимые для инженерного обеспечения объектов основных, условно разрешенных, а также иных вспомогательных видов использования.

Для всех видов объектов с основными и условно разрешенными видами использования вспомогательные виды разрешенного использования применяются в отношении объектов, технологически связанных с объектами, имеющими основной и условно разрешенный вид использования или обеспечивающих их безопасность в соответствии с нормативно-техническими документами.

Предельные параметры разрешенного строительства вспомогательных объектов:

– минимальный/максимальный размер земельного участка (площадь), минимальная протяженность стороны земельного участка (протяженность стороны участка, расположенной вдоль красной линии), максимальный процент застройки в границах земельного участка - аналогичны параметрам разрешенного строительства, реконструкции объектов с основными и условно разрешенными видами использования, с которыми они используются;

– минимальные отступы вспомогательных строений от границ земельных участков – 1 м; от постройки для содержания скота и птицы, надворных туалетов, септиков, выгребных колодцев – 4 м; от других построек (бани, гаража и др.) – 1 м;

– предельное количество этажей зданий – 2 этажа (включая мансардный этаж);

– высота вспомогательных строений – не более 7 м;

– требования в части предельной высоты, установленные настоящими Правилами, не распространяются на антенны, вентиляционные и дымовые трубы.

При размещении строений должны соблюдаться нормативные противопожарные расстояния между постройками, расположенными на соседних земельных участках, а также санитарные нормы.

Все выступающие элементы и конструкции зданий (отмостка, пандус, входная группа, балконы, свесы кровли и т.д.) должны располагаться в границах земельного участка.

Наземные стоянки и парковки для обеспечения планируемых к строительству или реконструкции объектов капитального строительства не допускается размещать вдоль улиц, ограничивающих жилые комплексы, кварталы, микрорайоны, за счет сужения проезжей части этих улиц, пешеходных проходов, тротуаров.

Расстояния от объекта капитального строительства до границы соседнего земельного участка должны быть увеличены на величину выступающих частей

зданий или их проекции на землю, в случае расположения последних в верхних этажах, если выступ этих элементов от плоскости стены здания составляет более 50 см.

Допускаются отклонения от предельных параметров отступов от межевых границ с соседними земельными участками при условии получения разрешения на отклонение от предельных параметров разрешенного строительства, реконструкции объектов капитального строительства.

Превышение проектных отметок участка относительно фактических вертикальных отметок смежных участков возможно, при условии выполнения мероприятий, исключающих попадание ливневых стоков на территорию соседних участков.

Образование земельного участка (земельных участков) из существующих земельных участков (существующего земельного участка) при наличии объектов капитального строительства может быть только при соблюдении градостроительных норм (отступ от межевой границы, размещение вспомогательных строений и т.д.).

Все выступающие конструктивные элементы зданий, строений, сооружений (отмостка, балкон, кровля, козырьки, ступени и т.д.) должны размещаться в зоне места допустимого размещения зданий, строений, сооружений.

Для объектов общественного и коммерческого назначения:

- предусмотреть площадку для установки мусоросборников;
- предусмотреть архитектурную подсветку здания и освещение в тёмное время суток в зоне объекта и прилегающей территории;
- выполнить требования по формированию доступной среды для жизнедеятельности
- маломобильных групп населения, в соответствии с действующими нормами;
- при строительстве объектов общественного и коммерческого назначения стоянку или парковку для автомобилей следует размещать в границах предоставленного для строительства земельного участка. В отдельных случаях (при реконструкции объектов капитального строительства), при невозможности размещения автостоянки или парковки на территории земельного участка, допускается их размещение на территории общего пользования (на прилегающей территории), в отведенных границах благоустройства.

В соответствии со статьей 52 Градостроительного кодекса Российской Федерации работы по договорам о строительстве, реконструкции, капитальном ремонте объектов капитального строительства, заключенным с застройщиком, техническим заказчиком, лицом, ответственным за эксплуатацию здания, сооружения, региональным оператором (далее - договор строительного подряда), должны выполняться только индивидуальными предпринимателями или юридическими лицами, которые являются членами саморегулируемых организаций в области строительства, реконструкции, капитального ремонта объектов капитального строительства.

Застройщик вправе осуществлять строительство, реконструкцию, капитальный ремонт объектов капитального строительства самостоятельно при условии, что он является членом саморегулируемой организации в области строительства, реконструкции, капитального ремонта объектов капитального строительства, если иное не предусмотрено статьей 52 Градостроительного кодекса, либо с привлечением иных лиц по договору строительного подряда.

В случае если земельный участок или объект капитального строительства находится в границах зоны с особыми условиями использования территорий, на них устанавливаются ограничения использования в соответствии с законодательством Российской Федерации.

Проектная документация, представляемая для получения разрешения на строительство, должна быть выполнена в соответствии с постановлением правительства от 16 февраля 2008 г. № 87 «О составе разделов проектной документации и требованиям к их содержанию».

Для объектов общественного назначения требования к параметрам объектов капитального строительства и минимальной (максимальной) площади земельных участков определяются в соответствии с:

- заданием на проектирование;
- СП 42.13330.2016 «Градостроительство. Планировка и застройка городских и сельских поселений».
- СП 118.13330.2012 «Общественные здания и сооружения».
- СП 18.13330.2011 «Генеральные планы промышленных предприятий».

Зона размещения производственных объектов V класса опасности (П4)

Кодовое обозначение зоны – П4.

ОСНОВНЫЕ ВИДЫ РАЗРЕШЁННОГО ИСПОЛЬЗОВАНИЯ

Код вида	Наименование вида разрешенного использования земельного участка	Виды разрешенного использования объектов капитального строительства	Предельные (минимальные и (или) максимальные) размеры земельных участков и предельные параметры разрешенного строительства, реконструкции объектов капитального строительства
1.15	Хранение и переработка сельскохозяйственной продукции	Размещение зданий, сооружений, используемых для производства, хранения, первичной и глубокой переработки сельскохозяйственной продукции	Минимальный размер земельного участка (площадь) – 100 кв.м; Максимальный размер земельного участка (площадь) - 2500000 кв.м; Предельное количество этажей – 2 этажа; Минимальные отступы от красной линии или территорий общего пользования в целях определения мест допустимого размещения зданий, строений, сооружений, за пределами которых запрещено строительство зданий, строений, сооружений, если иное не предусмотрено документацией – 5 м;

			<p>Минимальные отступы от границ земельных участков в целях определения мест допустимого размещения зданий, строений, сооружений, за пределами которых запрещено строительство зданий, строений, сооружений – 5 м;</p> <p>Максимальный процент застройки в границах земельного участка - 60%.</p> <p>Минимальный процент озеленения в границах земельного участка - 15%.</p>
3.1.1	Предоставление коммунальных услуг	Размещение зданий и сооружений, обеспечивающих поставку воды, тепла, электричества, газа, отвод канализационных стоков, очистку и уборку объектов недвижимости (котельных, водозаборов, очистных сооружений, насосных станций, водопроводов, линий электропередач, трансформаторных подстанций, газопроводов, линий связи, телефонных станций, канализаций, стоянок, гаражей и мастерских для обслуживания уборочной и аварийной техники, сооружений, необходимых для сбора и плавки снега)	<p>Минимальный размер земельного участка (площадь) – 50 кв.м;</p> <p>Максимальный размер земельного участка (площадь) - 5000 кв.м;</p> <p>Предельное количество этажей – не подлежит установлению;</p> <p>Предельная высота зданий, строений, сооружений - не подлежит установлению;</p> <p>Минимальные отступы от границ земельных участков в целях определения мест допустимого размещения зданий, строений, сооружений, за пределами которых запрещено строительство зданий, строений, сооружений - не подлежат установлению;</p> <p>Максимальный процент застройки в границах земельного участка - не подлежит установлению;</p> <p>Минимальный процент озеленения в границах земельного участка - не подлежит установлению.</p>
3.1.2	Административные здания организаций, обеспечивающих предоставление коммунальных услуг	Размещение зданий, предназначенных для приема физических и юридических лиц в связи с предоставлением им коммунальных услуг	<p>Минимальный размер земельного участка (площадь) – 5 кв.м;</p> <p>Максимальный размер земельного участка (площадь) - 10000 кв.м;</p> <p>Предельное количество этажей – 2 этажа;</p> <p>Минимальные отступы от красной линии или территорий общего пользования в целях определения мест допустимого размещения зданий, строений, сооружений, за пределами которых запрещено строительство зданий, строений, сооружений, если иное не предусмотрено документацией – 3 м;</p> <p>Минимальные отступы от границ земельных участков в целях определения мест допустимого размещения зданий, строений, сооружений, за пределами которых запрещено строительство зданий, строений, сооружений – 3 м;</p> <p>Максимальный процент застройки в границах земельного участка - 65%.</p> <p>Минимальный процент озеленения в границах земельного участка -30%.</p>
4.9	Служебные гаражи	Размещение постоянных или временных гаражей, стоянок для хранения служебного автотранспорта, используемого в	Минимальный размер земельного участка (площадь) – 10 кв.м;

		целях осуществления видов деятельности, предусмотренных видами разрешенного использования с кодами 3.0, 4.0, а также для стоянки и хранения транспортных средств общего пользования, в том числе в депо	<p>Максимальный размер земельного участка (площадь) - 5000 кв.м;</p> <p>Предельное количество этажей – 2 этажа;</p> <p>Минимальные отступы от красной линии или территорий общего пользования в целях определения мест допустимого размещения зданий, строений, сооружений, за пределами которых запрещено строительство зданий, строений, сооружений, если иное не предусмотрено документацией – 3 м;</p> <p>Минимальные отступы от границ земельных участков в целях определения мест допустимого размещения зданий, строений, сооружений, за пределами которых запрещено строительство зданий, строений, сооружений – 3 м;</p> <p>Максимальный процент застройки в границах земельного участка - 80%;</p> <p>Минимальный процент озеленения в границах земельного участка- не подлежит установлению.</p>
6.0	Производственная деятельность	Размещение объектов капитального строительства в целях добычи полезных ископаемых, их переработки, изготовления вещей промышленным способом	<p>Минимальный размер земельного участка (площадь) – 100 кв.м;</p> <p>Максимальный размер земельного участка (площадь) – не устанавливается;</p> <p>Предельное количество этажей – 3 этажа;</p> <p>Минимальные отступы от красной линии или территорий общего пользования в целях определения мест допустимого размещения зданий, строений, сооружений, за пределами которых запрещено строительство зданий, строений, сооружений, если иное не предусмотрено документацией – 3 м;</p> <p>Минимальные отступы от границ земельных участков в целях определения мест допустимого размещения зданий, строений, сооружений, за пределами которых запрещено строительство зданий, строений, сооружений – 3 м;</p> <p>Максимальный процент застройки в границах земельного участка - 60%.</p> <p>Минимальный процент озеленения в границах земельного участка -20%.</p>
6.2	Тяжелая промышленность	Размещение объектов капитального строительства горно-обогатительной и горно-перерабатывающей, металлургической, машиностроительной промышленности, а также изготовления и ремонта продукции судостроения, авиастроения, вагоностроения, машиностроения, станкостроения, а также другие подобные промышленные предприятия, для эксплуатации которых	<p>Минимальный размер земельного участка (площадь) – 100 кв.м;</p> <p>Максимальный размер земельного участка (площадь) – не устанавливается;</p> <p>Предельное количество этажей – 3 этажа;</p> <p>Минимальные отступы от красной линии или территорий общего пользования</p>

		предусматривается установление охранных или санитарно-защитных зон, за исключением случаев, когда объект промышленности отнесен к иному виду разрешенного использования	зования в целях определения мест допустимого размещения зданий, строений, сооружений, за пределами которых запрещено строительство зданий, строений, сооружений, если иное не предусмотрено документацией – 3 м; Минимальные отступы от границ земельных участков в целях определения мест допустимого размещения зданий, строений, сооружений, за пределами которых запрещено строительство зданий, строений, сооружений – 3 м; Максимальный процент застройки в границах земельного участка - 60%. Минимальный процент озеленения в границах земельного участка -20%.
6.2.1	Автомобилестроительная промышленность	Размещение объектов капитального строительства, предназначенных для производства транспортных средств и оборудования, производства автомобилей, производства автомобильных кузовов, производства прицепов, полуприцепов и контейнеров, предназначенных для перевозки одним или несколькими видами транспорта, производства частей и принадлежностей автомобилей и их двигателей	Минимальный размер земельного участка (площадь) – 100 кв.м; Максимальный размер земельного участка (площадь) – не устанавливается; Предельное количество этажей – 3 этажа; Минимальные отступы от красной линии или территорий общего пользования в целях определения мест допустимого размещения зданий, строений, сооружений, за пределами которых запрещено строительство зданий, строений, сооружений, если иное не предусмотрено документацией – 3 м; Минимальные отступы от границ земельных участков в целях определения мест допустимого размещения зданий, строений, сооружений, за пределами которых запрещено строительство зданий, строений, сооружений – 3 м; Максимальный процент застройки в границах земельного участка - 60%. Минимальный процент озеленения в границах земельного участка -20%.
6.3	Легкая промышленность	Размещение объектов капитального строительства, предназначенных для производства продукции легкой промышленности (производство текстильных изделий, производство одежды, производство кожи и изделий из кожи и иной продукции легкой промышленности)	Минимальный размер земельного участка (площадь) – 100 кв.м; Максимальный размер земельного участка (площадь) – не устанавливается; Предельное количество этажей – 3 этажа; Минимальные отступы от красной линии или территорий общего пользования в целях определения мест допустимого размещения зданий, строений, сооружений, за пределами которых запрещено строительство зданий, строений, сооружений, если иное не предусмотрено документацией – 3 м;

			<p>Минимальные отступы от границ земельных участков в целях определения мест допустимого размещения зданий, строений, сооружений, за пределами которых запрещено строительство зданий, строений, сооружений – 3 м;</p> <p>Максимальный процент застройки в границах земельного участка - 60%.</p> <p>Минимальный процент озеленения в границах земельного участка -20%.</p>
6.3.1	Фармацевтическая промышленность	Размещение объектов капитального строительства, предназначенных для фармацевтического производства, в том числе объектов, в отношении которых предусматривается установление охраняемых или санитарно-защитных зон	<p>Минимальный размер земельного участка (площадь) – 100 кв.м;</p> <p>Максимальный размер земельного участка (площадь) – не устанавливается;</p> <p>Предельное количество этажей – 3 этажа;</p> <p>Минимальные отступы от красной линии или территорий общего пользования в целях определения мест допустимого размещения зданий, строений, сооружений, за пределами которых запрещено строительство зданий, строений, сооружений, если иное не предусмотрено документацией – 3 м;</p> <p>Минимальные отступы от границ земельных участков в целях определения мест допустимого размещения зданий, строений, сооружений, за пределами которых запрещено строительство зданий, строений, сооружений – 3 м;</p> <p>Максимальный процент застройки в границах земельного участка - 60%.</p> <p>Минимальный процент озеленения в границах земельного участка -20%.</p>
6.3.2	Фарфоро-фаянсовая промышленность	Размещение объектов капитального строительства, предназначенных для производства продукции фарфоро-фаянсовой промышленности	<p>Минимальный размер земельного участка (площадь) – 100 кв.м;</p> <p>Максимальный размер земельного участка (площадь) – не устанавливается;</p> <p>Предельное количество этажей – 3 этажа;</p> <p>Минимальные отступы от красной линии или территорий общего пользования в целях определения мест допустимого размещения зданий, строений, сооружений, за пределами которых запрещено строительство зданий, строений, сооружений, если иное не предусмотрено документацией – 3 м;</p> <p>Минимальные отступы от границ земельных участков в целях определения мест допустимого размещения зданий, строений, сооружений, за пределами которых запрещено строительство зданий, строений, сооружений – 3 м;</p>

			<p>Максимальный процент застройки в границах земельного участка - 60%.</p> <p>Минимальный процент озеленения в границах земельного участка -20%.</p>
6.3.3	Электронная промышленность	Размещение объектов капитального строительства, предназначенных для производства продукции электронной промышленности	<p>Минимальный размер земельного участка (площадь) – 100 кв.м;</p> <p>Максимальный размер земельного участка (площадь) – не устанавливается;</p> <p>Предельное количество этажей – 3 этажа;</p> <p>Минимальные отступы от красной линии или территорий общего пользования в целях определения мест допустимого размещения зданий, строений, сооружений, за пределами которых запрещено строительство зданий, строений, сооружений, если иное не предусмотрено документацией – 3 м;</p> <p>Минимальные отступы от границ земельных участков в целях определения мест допустимого размещения зданий, строений, сооружений, за пределами которых запрещено строительство зданий, строений, сооружений – 3 м;</p> <p>Максимальный процент застройки в границах земельного участка - 60%.</p> <p>Минимальный процент озеленения в границах земельного участка -20%.</p>
6.4	Пищевая промышленность	Размещение объектов пищевой промышленности, по переработке сельскохозяйственной продукции способом, приводящим к их переработке в иную продукцию (консервирование, копчение, хлебопечение), в том числе для производства напитков, алкогольных напитков и табачных изделий	<p>Минимальный размер земельного участка (площадь) – 100 кв.м;</p> <p>Максимальный размер земельного участка (площадь) – не устанавливается;</p> <p>Предельное количество этажей – 3 этажа;</p> <p>Минимальные отступы от красной линии или территорий общего пользования в целях определения мест допустимого размещения зданий, строений, сооружений, за пределами которых запрещено строительство зданий, строений, сооружений, если иное не предусмотрено документацией – 3 м;</p> <p>Минимальные отступы от границ земельных участков в целях определения мест допустимого размещения зданий, строений, сооружений, за пределами которых запрещено строительство зданий, строений, сооружений – 3 м;</p> <p>Максимальный процент застройки в границах земельного участка - 60%.</p> <p>Минимальный процент озеленения в границах земельного участка -20%.</p>
6.5	Нефтехимическая промышленность	Размещение объектов капитального строительства, предназначенных для переработки углеводородного сырья, изго-	<p>Минимальный размер земельного участка (площадь) – 100 кв.м;</p>

		<p>товления удобрений, полимеров, химической продукции бытового назначения и подобной продукции, а также другие подобные промышленные предприятия</p>	<p>Максимальный размер земельного участка (площадь) – не устанавливается;</p> <p>Предельное количество этажей – 3 этажа;</p> <p>Минимальные отступы от красной линии или территорий общего пользования в целях определения мест допустимого размещения зданий, строений, сооружений, за пределами которых запрещено строительство зданий, строений, сооружений, если иное не предусмотрено документацией – 3 м;</p> <p>Минимальные отступы от границ земельных участков в целях определения мест допустимого размещения зданий, строений, сооружений, за пределами которых запрещено строительство зданий, строений, сооружений – 3 м;</p> <p>Максимальный процент застройки в границах земельного участка - 60%.</p> <p>Минимальный процент озеленения в границах земельного участка -20%.</p>
6.6	Строительная промышленность	<p>Размещение объектов капитального строительства, предназначенных для производства: строительных материалов (кирпичей, пиломатериалов, цемента, крепежных материалов), бытового и строительного газового и сантехнического оборудования, лифтов и подъемников, столярной продукции, сборных домов или их частей и тому подобной продукции</p>	<p>Минимальный размер земельного участка (площадь) – 100 кв.м;</p> <p>Максимальный размер земельного участка (площадь) – не устанавливается;</p> <p>Предельное количество этажей – 3 этажа;</p> <p>Минимальные отступы от красной линии или территорий общего пользования в целях определения мест допустимого размещения зданий, строений, сооружений, за пределами которых запрещено строительство зданий, строений, сооружений, если иное не предусмотрено документацией – 3 м;</p> <p>Минимальные отступы от границ земельных участков в целях определения мест допустимого размещения зданий, строений, сооружений, за пределами которых запрещено строительство зданий, строений, сооружений – 3 м;</p> <p>Максимальный процент застройки в границах земельного участка - 60%.</p> <p>Минимальный процент озеленения в границах земельного участка -20%.</p>
6.7	Энергетика	<p>Размещение объектов гидроэнергетики, тепловых станций и других электростанций, размещение обслуживающих и вспомогательных для электростанций сооружений (золоотвалов, гидротехнических сооружений);</p> <p>размещение объектов электросетевого хозяйства, за исключением объектов</p>	<p>Минимальный размер земельного участка (площадь) – 100 кв.м;</p> <p>Максимальный размер земельного участка (площадь) – не устанавливается;</p> <p>Предельное количество этажей – 3 этажа;</p> <p>Минимальные отступы от красной линии или территорий общего поль-</p>

		энергетики, размещение которых предусмотрено содержанием вида разрешенного использования с кодом 3.1	<p>зования в целях определения мест допустимого размещения зданий, строений, сооружений, за пределами которых запрещено строительство зданий, строений, сооружений, если иное не предусмотрено документацией – 3 м;</p> <p>Минимальные отступы от границ земельных участков в целях определения мест допустимого размещения зданий, строений, сооружений, за пределами которых запрещено строительство зданий, строений, сооружений – 3 м;</p> <p>Максимальный процент застройки в границах земельного участка - 60%.</p> <p>Минимальный процент озеленения в границах земельного участка -20%.</p>
6.8	Связь	Размещение объектов связи, радиовещания, телевидения, включая воздушные радиорелейные, надземные и подземные кабельные линии связи, линии радиофикации, антенные поля, усилительные пункты на кабельных линиях связи, инфраструктуру спутниковой связи и теле-радиовещания, за исключением объектов связи, размещение которых предусмотрено содержанием видов разрешенного использования с кодами 3.1.1, 3.2.3	<p>Минимальный размер земельного участка (площадь) – 100 кв.м;</p> <p>Максимальный размер земельного участка (площадь) - 5000 кв.м;</p> <p>Предельное количество этажей – 2 этажа;</p> <p>Минимальные отступы от красной линии или территорий общего пользования в целях определения мест допустимого размещения зданий, строений, сооружений, за пределами которых запрещено строительство зданий, строений, сооружений, если иное не предусмотрено документацией – 3 м;</p> <p>Минимальные отступы от границ земельных участков в целях определения мест допустимого размещения зданий, строений, сооружений, за пределами которых запрещено строительство зданий, строений, сооружений – 3 м;</p> <p>Максимальный процент застройки в границах земельного участка - 60%.</p> <p>Минимальный процент озеленения в границах земельного участка -15%.</p>
6.9	Склад	Размещение сооружений, имеющих назначение по временному хранению, распределению и перевалке грузов (за исключением хранения стратегических запасов), не являющихся частями производственных комплексов, на которых был создан груз: промышленные базы, склады, погрузочные терминалы и доки, нефтехранилища и нефтеналивные станции, газовые хранилища и обслуживающие их газоконденсатные и газоперекачивающие станции, элеваторы и продовольственные склады, за исключением железнодорожных перевалочных складов	<p>Минимальный размер земельного участка (площадь) – 100 кв.м;</p> <p>Максимальный размер земельного участка (площадь) – не устанавливается;</p> <p>Предельное количество этажей – 3 этажа;</p> <p>Минимальные отступы от красной линии или территорий общего пользования в целях определения мест допустимого размещения зданий, строений, сооружений, за пределами которых запрещено строительство зданий, строений, сооружений, если иное не предусмотрено документацией – 3 м;</p>

			<p>Минимальные отступы от границ земельных участков в целях определения мест допустимого размещения зданий, строений, сооружений, за пределами которых запрещено строительство зданий, строений, сооружений – 3 м;</p> <p>Максимальный процент застройки в границах земельного участка - 60%.</p> <p>Минимальный процент озеленения в границах земельного участка - не устанавливается.</p>
6.9.1	Складские площадки	Временное хранение, распределение и перевалка грузов (за исключением хранения стратегических запасов) на открытом воздухе	<p>Минимальный размер земельного участка (площадь) – 100 кв.м;</p> <p>Максимальный размер земельного участка (площадь) – не устанавливается;</p> <p>Предельное количество этажей – 3 этажа;</p> <p>Минимальные отступы от красной линии или территорий общего пользования в целях определения мест допустимого размещения зданий, строений, сооружений, за пределами которых запрещено строительство зданий, строений, сооружений, если иное не предусмотрено документацией – 3 м;</p> <p>Минимальные отступы от границ земельных участков в целях определения мест допустимого размещения зданий, строений, сооружений, за пределами которых запрещено строительство зданий, строений, сооружений – 3 м;</p> <p>Максимальный процент застройки в границах земельного участка - 60%.</p> <p>Минимальный процент озеленения в границах земельного участка - не устанавливается.</p>
6.11	Целлюлозно-бумажная промышленность	Размещение объектов капитального строительства, предназначенных для целлюлозно-бумажного производства, производства целлюлозы, древесной массы, бумаги, картона и изделий из них, издательской и полиграфической деятельности, тиражирования записанных носителей информации	<p>Минимальный размер земельного участка (площадь) – 100 кв.м;</p> <p>Максимальный размер земельного участка (площадь) – не устанавливается;</p> <p>Предельное количество этажей – 3 этажа;</p> <p>Минимальные отступы от красной линии или территорий общего пользования в целях определения мест допустимого размещения зданий, строений, сооружений, за пределами которых запрещено строительство зданий, строений, сооружений, если иное не предусмотрено документацией – 3 м;</p> <p>Минимальные отступы от границ земельных участков в целях определения мест допустимого размещения зданий, строений, сооружений, за</p>

			<p>пределами которых запрещено строительство зданий, строений, сооружений – 3 м;</p> <p>Максимальный процент застройки в границах земельного участка - 60%.</p> <p>Минимальный процент озеленения в границах земельного участка -20%.</p>
6.12	Научно-производственная деятельность	Размещение технологических, промышленных, агропромышленных парков, бизнес-инкубаторов	<p>Минимальный размер земельного участка (площадь) – 100 кв.м;</p> <p>Максимальный размер земельного участка (площадь) – не устанавливается;</p> <p>Предельное количество этажей – 3 этажа;</p> <p>Минимальные отступы от красной линии или территорий общего пользования в целях определения мест допустимого размещения зданий, строений, сооружений, за пределами которых запрещено строительство зданий, строений, сооружений, если иное не предусмотрено документацией – 3 м;</p> <p>Минимальные отступы от границ земельных участков в целях определения мест допустимого размещения зданий, строений, сооружений, за пределами которых запрещено строительство зданий, строений, сооружений – 3 м;</p> <p>Максимальный процент застройки в границах земельного участка - 60%.</p> <p>Минимальный процент озеленения в границах земельного участка -20%.</p>
7.2.1	Размещение автомобильных дорог	Размещение автомобильных дорог за пределами населенных пунктов и технически связанных с ними сооружений, придорожных стоянок (парковок) транспортных средств в границах городских улиц и дорог, за исключением предусмотренных видами разрешенного использования с кодами 2.7.1, 4.9, 7.2.3, а также некапитальных сооружений, предназначенных для охраны транспортных средств; размещение объектов, предназначенных для размещения постов органов внутренних дел, ответственных за безопасность дорожного движения	не подлежат установлению
8.3	Обеспечение внутреннего правопорядка	Размещение объектов капитального строительства, необходимых для подготовки и поддержания в готовности органов внутренних дел, Росгвардии и спасательных служб, в которых существует военизированная служба; размещение объектов гражданской обороны, за исключением объектов гражданской обороны, являющихся частями производственных зданий	<p>Минимальный размер земельного участка (площадь) – 10 кв.м;</p> <p>Максимальный размер земельного участка (площадь) - 10000 кв.м;</p> <p>Предельное количество этажей – 2 этажа;</p> <p>Минимальные отступы от красной линии или территорий общего пользования в целях определения мест допустимого размещения зданий, строений, сооружений, за пределами которых запрещено строительство зданий, строений, сооружений, если</p>

			<p>иное не предусмотрено документацией – 3 м;</p> <p>Минимальные отступы от границ земельных участков в целях определения мест допустимого размещения зданий, строений, сооружений, за пределами которых запрещено строительство зданий, строений, сооружений – 3 м;</p> <p>Максимальный процент застройки в границах земельного участка - 65%.</p> <p>Минимальный процент озеленения в границах земельного участка -30%.</p>
9.3	Историко-культурная деятельность	<p>Сохранение и изучение объектов культурного наследия народов Российской Федерации (памятников истории и культуры), в том числе: объектов археологического наследия, достопримечательных мест, мест бытования исторических промыслов, производств и ремесел, исторических поселений, недействующих военных и гражданских захоронений, объектов культурного наследия, хозяйственная деятельность, являющаяся историческим промыслом или ремеслом, а также хозяйственная деятельность, обеспечивающая познавательный туризм</p>	<p>не подлежат установлению.</p> <p>действие градостроительного регламента не распространяется на земельные участки в границах территорий памятников и ансамблей, включенных в единый государственный реестр объектов культурного наследия (памятников истории и культуры) народов Российской Федерации, а также в границах территорий памятников или ансамблей, которые являются выявленными объектами культурного наследия (ч.4 ст. 36 Градостроительного кодекса Российской Федерации).</p>
12.0	Земельные участки (территории) общего пользования	<p>Земельные участки общего пользования. Содержание данного вида разрешенного использования включает в себя содержание видов разрешенного использования с кодами 12.0.1-12.0.2</p>	<p>не подлежат установлению</p>
12.0.1	Улично-дорожная сеть	<p>Размещение объектов улично-дорожной сети: автомобильных дорог, трамвайных путей и пешеходных тротуаров в границах населенных пунктов, пешеходных переходов, бульваров, площадей, проездов, велодорожек и объектов велотранспортной и инженерной инфраструктуры; размещение придорожных стоянок (парковок) транспортных средств в границах городских улиц и дорог, за исключением предусмотренных видами разрешенного использования с кодами 2.7.1, 4.9, 7.2.3, а также некапитальных сооружений, предназначенных для охраны транспортных средств</p>	<p>не подлежат установлению</p>
12.0.2	Благоустройство территории	<p>Размещение декоративных, технических, планировочных, конструктивных устройств, элементов озеленения, различных видов оборудования и оформления, малых архитектурных форм, некапитальных нестационарных строений и сооружений, информационных щитов и указателей, применяемых как составные части благоустройства территории, общественных туалетов</p>	<p>не подлежат установлению</p>

УСЛОВНО РАЗРЕШЁННЫЕ ВИДЫ ИСПОЛЬЗОВАНИЯ

Код вида	Наименование вида разрешенного использования земельного участка	Виды разрешенного использования объектов капитального строительства	Предельные (минимальные и (или) максимальные) размеры земельных участков и предельные параметры разрешенного строительства, реконструкции объектов капитального строительства
3.3	Бытовое обслуживание	Размещение объектов капитального строительства, предназначенных для оказания населению или организациям бытовых услуг (мастерские мелкого ремонта, ателье, бани, парикмахерские, прачечные, химчистки, похоронные бюро)	<p>Минимальный размер земельного участка (площадь) – 400 кв.м; Максимальный размер земельного участка (площадь) - 5000 кв.м; Предельное количество этажей – 2 этажа; Минимальные отступы от красной линии или территорий общего пользования в целях определения мест допустимого размещения зданий, строений, сооружений, за пределами которых запрещено строительство зданий, строений, сооружений, если иное не предусмотрено документацией – 3 м; Минимальные отступы от границ земельных участков в целях определения мест допустимого размещения зданий, строений, сооружений, за пределами которых запрещено строительство зданий, строений, сооружений – 3 м; Максимальный процент застройки в границах земельного участка - 65%. Минимальный процент озеленения в границах земельного участка -30%.</p>
3.9.1	Обеспечение деятельности в области гидрометеорологии и смежных с ней областях	Размещение объектов капитального строительства, предназначенных для наблюдений за физическими и химическими процессами, происходящими в окружающей среде, определения ее гидрометеорологических, агрометеорологических и гелиогеофизических характеристик, уровня загрязнения атмосферного воздуха, почв, водных объектов, в том числе по гидробиологическим показателям, и околоземного - космического пространства, зданий и сооружений, используемых в области гидрометеорологии и смежных с ней областях (доплеровские метеорологические радиолокаторы, гидрологические посты и другие)	<p>Минимальный размер земельного участка (площадь) – 100 кв.м; Максимальный размер земельного участка (площадь) - 5000 кв.м; Предельное количество этажей – 3 этажа; Минимальные отступы от красной линии или территорий общего пользования в целях определения мест допустимого размещения зданий, строений, сооружений, за пределами которых запрещено строительство зданий, строений, сооружений, если иное не предусмотрено документацией – 3 м; Минимальные отступы от границ земельных участков в целях определения мест допустимого размещения зданий, строений, сооружений, за пределами которых запрещено строительство зданий, строений, сооружений – 3 м; Максимальный процент застройки в границах земельного участка - 60%. Минимальный процент озеленения в границах земельного участка -30%.</p>
3.10.2	Приюты для животных	Размещение объектов капитального строительства, предназначенных для оказания	Минимальный размер земельного участка (площадь) – 100 кв.м;

		<p>ветеринарных услуг в стационаре; размещение объектов капитального строительства, предназначенных для содержания, разведения животных, не являющихся сельскохозяйственными, под надзором человека, оказания услуг по содержанию и лечению бездомных животных; размещение объектов капитального строительства, предназначенных для организации гостиниц для животных</p>	<p>Максимальный размер земельного участка (площадь) - 10000 кв.м; Предельное количество этажей – 3 этажа; Минимальные отступы от красной линии или территорий общего пользования в целях определения мест допустимого размещения зданий, строений, сооружений, за пределами которых запрещено строительство зданий, строений, сооружений, если иное не предусмотрено документацией – 3 м; Минимальные отступы от границ земельных участков в целях определения мест допустимого размещения зданий, строений, сооружений, за пределами которых запрещено строительство зданий, строений, сооружений – 3 м; Максимальный процент застройки в границах земельного участка - 60%. Минимальный процент озеленения в границах земельного участка -30%.</p>
4.4	Магазины	<p>Размещение объектов капитального строительства, предназначенных для продажи товаров, торговая площадь которых составляет до 5000 кв.м</p>	<p>Минимальный размер земельного участка (площадь) – 50 кв.м; Максимальный размер земельного участка (площадь) - 5000 кв.м; Предельное количество этажей – 2 этажа; Минимальные отступы от красной линии или территорий общего пользования в целях определения мест допустимого размещения зданий, строений, сооружений, за пределами которых запрещено строительство зданий, строений, сооружений, если иное не предусмотрено документацией – 3 м; Минимальные отступы от границ земельных участков в целях определения мест допустимого размещения зданий, строений, сооружений, за пределами которых запрещено строительство зданий, строений, сооружений – 3 м; Максимальный процент застройки в границах земельного участка - 65%. Минимальный процент озеленения в границах земельного участка -30%.</p>
4.6	Общественное питание	<p>Размещение объектов капитального строительства в целях устройства мест общественного питания (рестораны, кафе, столовые, закусочные, бары)</p>	<p>Минимальный размер земельного участка (площадь) – 100 кв.м; Максимальный размер земельного участка (площадь) - 5000 кв.м; Предельное количество этажей – 2 этажа; Минимальные отступы от красной линии или территорий общего пользования в целях определения мест допустимого размещения зданий, строений, сооружений, за пределами ко-</p>

			<p>торых запрещено строительство зданий, строений, сооружений, если иное не предусмотрено документацией – 3 м;</p> <p>Минимальные отступы от границ земельных участков в целях определения мест допустимого размещения зданий, строений, сооружений, за пределами которых запрещено строительство зданий, строений, сооружений – 3 м;</p> <p>Максимальный процент застройки в границах земельного участка - 60%.</p> <p>Минимальный процент озеленения в границах земельного участка -30%.</p>
4.9.1.1	Заправка транспортных средств	Размещение автозаправочных станций; размещение магазинов сопутствующей торговли, зданий для организации общественного питания в качестве объектов дорожного сервиса	<p>Минимальный размер земельного участка (площадь) – 100 кв.м;</p> <p>Максимальный размер земельного участка (площадь) - 5000 кв.м;</p> <p>Предельное количество этажей – 2 этажа;</p> <p>Минимальные отступы от красной линии или территорий общего пользования в целях определения мест допустимого размещения зданий, строений, сооружений, за пределами которых запрещено строительство зданий, строений, сооружений, если иное не предусмотрено документацией – 3 м;</p> <p>Минимальные отступы от границ земельных участков в целях определения мест допустимого размещения зданий, строений, сооружений, за пределами которых запрещено строительство зданий, строений, сооружений – 3 м;</p> <p>Максимальный процент застройки в границах земельного участка - 60%.</p> <p>Минимальный процент озеленения в границах земельного участка -15%.</p>
4.9.1.3	Автомобильные мойки	Размещение автомобильных моек, а также размещение магазинов сопутствующей торговли	<p>Минимальный размер земельного участка (площадь) – 100 кв.м;</p> <p>Максимальный размер земельного участка (площадь) - 5000 кв.м;</p> <p>Предельное количество этажей – 2 этажа;</p> <p>Минимальные отступы от красной линии или территорий общего пользования в целях определения мест допустимого размещения зданий, строений, сооружений, за пределами которых запрещено строительство зданий, строений, сооружений, если иное не предусмотрено документацией – 3 м;</p> <p>Минимальные отступы от границ земельных участков в целях определения мест допустимого размещения зданий, строений, сооружений, за</p>

			<p>пределами которых запрещено строительство зданий, строений, сооружений – 3 м;</p> <p>Максимальный процент застройки в границах земельного участка - 60%.</p> <p>Минимальный процент озеленения в границах земельного участка -15%.</p>
4.9.1.4	Ремонт автомобилей	Размещение мастерских, предназначенных для ремонта и обслуживания автомобилей, и прочих объектов дорожного сервиса, а также размещение магазинов сопутствующей торговли	<p>Минимальный размер земельного участка (площадь) – 100 кв.м;</p> <p>Максимальный размер земельного участка (площадь) - 5000 кв.м;</p> <p>Предельное количество этажей – 2 этажа;</p> <p>Минимальные отступы от красной линии или территорий общего пользования в целях определения мест допустимого размещения зданий, строений, сооружений, за пределами которых запрещено строительство зданий, строений, сооружений, если иное не предусмотрено документацией – 3 м;</p> <p>Минимальные отступы от границ земельных участков в целях определения мест допустимого размещения зданий, строений, сооружений, за пределами которых запрещено строительство зданий, строений, сооружений – 3 м;</p> <p>Максимальный процент застройки в границах земельного участка - 60%.</p> <p>Минимальный процент озеленения в границах земельного участка -15%.</p>
6.1	Недропользование	<p>Осуществление геологических изысканий; добыча полезных ископаемых открытым (карьеры, отвалы) и закрытым (шахты, скважины) способами; размещение объектов капитального строительства, в том числе подземных, в целях добычи полезных ископаемых;</p> <p>размещение объектов капитального строительства, необходимых для подготовки сырья к транспортировке и (или) промышленной переработке;</p> <p>размещение объектов капитального строительства, предназначенных для проживания в них сотрудников, осуществляющих обслуживание зданий и сооружений, необходимых для целей недропользования, если добыча полезных ископаемых происходит на межселенной территории</p>	<p>Минимальный размер земельного участка (площадь) – 100 кв.м;</p> <p>Максимальный размер земельного участка (площадь) – не устанавливается;</p> <p>Предельное количество этажей – 3 этажа;</p> <p>Минимальные отступы от красной линии или территорий общего пользования в целях определения мест допустимого размещения зданий, строений, сооружений, за пределами которых запрещено строительство зданий, строений, сооружений, если иное не предусмотрено документацией – 3 м;</p> <p>Минимальные отступы от границ земельных участков в целях определения мест допустимого размещения зданий, строений, сооружений, за пределами которых запрещено строительство зданий, строений, сооружений – 3 м;</p> <p>Максимальный процент застройки в границах земельного участка - 60%.</p> <p>Минимальный процент озеленения в границах земельного участка - 20%.</p>

7.2.3	Стоянки транспорта общего пользования	Размещение стоянок транспортных средств, осуществляющих перевозки людей по установленному маршруту	не подлежат установлению
-------	---------------------------------------	--	--------------------------

ВСПОМОГАТЕЛЬНЫЕ ВИДЫ РАЗРЕШЁННОГО ИСПОЛЬЗОВАНИЯ – нет.

Максимальный процент застройки подземной части - не регламентируется.

При выдаче разрешения на строительство объектов капитального строительства не допускается размещение нормативных площадок благоустройства многоквартирных жилых домов, а также парковок на территории, предусмотренной для размещения объектов указанных в перечне видов объектов, размещение которых может осуществляться на землях или земельных участках, находящихся в государственной или муниципальной собственности, без предоставления земельных участков и установления сервитутов, утвержденном постановлением Правительства Российской Федерации от 3 декабря 2014 г. № 1300.

Виды вспомогательных объектов допустимых для размещения в границах земельного участка:

- отдельно стоящие, встроенные или пристроенные гаражи для хранения автомобилей;
- открытые стоянки,
- индивидуальные резервуары для хранения воды, скважины для забора воды, индивидуальные колодцы;
- парковки перед учреждениями обслуживания населения;
- оборудование пожарной охраны (гидранты, резервуары);
- надворные туалеты, септики,
- общественные туалеты;
- площадки хозяйственные, в том числе площадки для сбора мусора;
- объекты, обеспечивающие общественную безопасность и безопасность объектов основных и условно разрешенных видов использования, включая противопожарную;
- благоустроенные, в том числе озелененные территории;
- объекты коммунального хозяйства (электро-, тепло-, газо-, водоснабжение, водоотведение, телефонизация и т.д.), необходимые для инженерного обеспечения объектов основных, условно разрешенных, а также иных вспомогательных видов использования.

Для всех видов объектов с основными и условно разрешенными видами использования вспомогательные виды разрешенного использования применяются в отношении объектов, технологически связанных с объектами, имеющими основной и условно разрешенный вид использования или обеспечивающих их безопасность в соответствии с нормативно-техническими документами.

Предельные параметры разрешенного строительства вспомогательных объектов:

- минимальный/максимальный размер земельного участка (площадь), минимальная протяженность стороны земельного участка (протяженность стороны участка, расположенной вдоль красной линии), максимальный процент застройки в границах земельного участка - аналогичны параметрам разрешенного строительства, реконструкции объектов с основными и условно разрешенными видами использования, с которыми они используются;

- минимальные отступы вспомогательных строений от границ земельных участков – 1 м; от постройки для содержания скота и птицы, надворных туалетов, септиков, выгребных колодцев – 4 м; от других построек (бани, гаража и др.) – 1 м;

- предельное количество этажей зданий – 2 этажа (включая мансардный этаж);

- высота вспомогательных строений – не более 7 м;

- требования в части предельной высоты, установленные настоящими Правилами, не распространяются на антенны, вентиляционные и дымовые трубы.

При размещении строений должны соблюдаться нормативные противопожарные расстояния между постройками, расположенными на соседних земельных участках, а также санитарные нормы.

Все выступающие элементы и конструкции зданий (отмостка, пандус, входная группа, балконы, свесы кровли и т.д.) должны располагаться в границах земельного участка.

Наземные стоянки и парковки для обеспечения планируемых к строительству или реконструкции объектов капитального строительства не допускается размещать вдоль улиц, ограничивающих жилые комплексы, кварталы, микрорайоны, за счет сужения проезжей части этих улиц, пешеходных проходов, тротуаров.

Расстояния от объекта капитального строительства до границы соседнего земельного участка должны быть увеличены на величину выступающих частей зданий или их проекции на землю, в случае расположения последних в верхних этажах, если выступ этих элементов от плоскости стены здания составляет более 50 см.

Допускаются отклонения от предельных параметров отступов от межевых границ с соседними земельными участками при условии получения разрешения на отклонение от предельных параметров разрешенного строительства, реконструкции объектов капитального строительства.

Превышение проектных отметок участка относительно фактических вертикальных отметок смежных участков возможно, при условии выполнения мероприятий, исключающих попадание ливневых стоков на территорию соседних участков.

Образование земельного участка (земельных участков) из существующих земельных участков (существующего земельного участка) при наличии объектов

капитального строительства может быть только при соблюдении градостроительных норм (отступ от межевой границы, размещение вспомогательных строений и т.д.).

Все выступающие конструктивные элементы зданий, строений, сооружений (отмостка, балкон, кровля, козырьки, ступени и т.д.) должны размещаться в зоне места допустимого размещения зданий, строений, сооружений.

Для объектов общественного и коммерческого назначения:

- предусмотреть площадку для установки мусоросборников;
- предусмотреть архитектурную подсветку здания и освещение в тёмное время суток в зоне объекта и прилегающей территории;
- выполнить требования по формированию доступной среды для жизнедеятельности маломобильных групп населения, в соответствии с действующими нормами;
- при строительстве объектов общественного и коммерческого назначения стоянку или парковку для автомобилей следует размещать в границах предоставленного для строительства земельного участка. В отдельных случаях (при реконструкции объектов капитального строительства), при невозможности размещения автостоянки или парковки на территории земельного участка, допускается их размещение на территории общего пользования (на прилегающей территории), в отведенных границах благоустройства.

В соответствии со статьей 52 Градостроительного кодекса Российской Федерации работы по договорам о строительстве, реконструкции, капитальном ремонте объектов капитального строительства, заключенным с застройщиком, техническим заказчиком, лицом, ответственным за эксплуатацию здания, сооружения, региональным оператором (далее - договор строительного подряда), должны выполняться только индивидуальными предпринимателями или юридическими лицами, которые являются членами саморегулируемых организаций в области строительства, реконструкции, капитального ремонта объектов капитального строительства.

Застройщик вправе осуществлять строительство, реконструкцию, капитальный ремонт объектов капитального строительства самостоятельно при условии, что он является членом саморегулируемой организации в области строительства, реконструкции, капитального ремонта объектов капитального строительства, если иное не предусмотрено статьей 52 Градостроительного кодекса, либо с привлечением иных лиц по договору строительного подряда.

В случае если земельный участок или объект капитального строительства находится в границах зоны с особыми условиями использования территорий, на них устанавливаются ограничения использования в соответствии с законодательством Российской Федерации.

Проектная документация, представляемая для получения разрешения на строительство, должна быть выполнена в соответствии с постановлением правительства от 16 февраля 2008 г. № 87 «О составе разделов проектной документации и требованиям к их содержанию».

Для объектов общественного назначения требования к параметрам объектов капитального строительства и минимальной (максимальной) площади земельных участков определяются в соответствии с:

- заданием на проектирование;
- СП 42.13330.2016 «Градостроительство. Планировка и застройка городских и сельских поселений».
- СП 118.13330.2012 «Общественные здания и сооружения».
- СП 18.13330.2011 «Генеральные планы промышленных предприятий».

Зона размещения коммунально-складских объектов IV–V класса опасности (КС2)

Кодовое обозначение зоны – КС2.

ОСНОВНЫЕ ВИДЫ РАЗРЕШЁННОГО ИСПОЛЬЗОВАНИЯ

Код вида	Наименование вида разрешенного использования земельного участка	Виды разрешенного использования объектов капитального строительства	Предельные (минимальные и (или) максимальные) размеры земельных участков и предельные параметры разрешенного строительства, реконструкции объектов капитального строительства
1.15	Хранение и переработка сельскохозяйственной продукции	Размещение зданий, сооружений, используемых для производства, хранения, первичной и глубокой переработки сельскохозяйственной продукции	<p>Минимальный размер земельного участка (площадь) – 100 кв.м;</p> <p>Максимальный размер земельного участка (площадь) - 2500000 кв.м;</p> <p>Предельное количество этажей – 2 этажа;</p> <p>Минимальные отступы от красной линии или территорий общего пользования в целях определения мест допустимого размещения зданий, строений, сооружений, за пределами которых запрещено строительство зданий, строений, сооружений, если иное не предусмотрено документацией – 5 м;</p> <p>Минимальные отступы от границ земельных участков в целях определения мест допустимого размещения зданий, строений, сооружений, за пределами которых запрещено строительство зданий, строений, сооружений – 5 м;</p> <p>Максимальный процент застройки в границах земельного участка - 60%.</p> <p>Минимальный процент озеленения в границах земельного участка - 15%.</p>
2.7.1	Хранение автотранспорта	размещение отдельно стоящих и пристроенных гаражей, в том числе подземных, предназначенных для хранения автотранспорта, в том числе с разделением на машино-места, за исключением гаражей, размещение которых предусмотрено содержанием видов разрешенного использования с кодами 2.7.2, 4.9	<p>Минимальный размер земельного участка (площадь) – 10 кв.м;</p> <p>Максимальный размер земельного участка (площадь) - 40 кв.м;</p> <p>Предельное количество этажей – 1 этаж;</p>

			<p>Минимальные отступы от красной линии или территорий общего пользования в целях определения мест допустимого размещения зданий, строений, сооружений, за пределами которых запрещено строительство зданий, строений, сооружений, если иное не предусмотрено документацией – 0 м;</p> <p>Минимальные отступы от границ земельных участков в целях определения мест допустимого размещения зданий, строений, сооружений, за пределами которых запрещено строительство зданий, строений, сооружений – 0 м;</p> <p>Максимальный процент застройки в границах земельного участка - 100%.</p> <p>Минимальный процент озеленения в границах земельного участка - не подлежит установлению.</p> <p>Иной параметр: Параметры принимать согласно статье 31 «Требования к архитектурно-градостроительному облику объекта капитального строительства»</p>
3.1.1	Предоставление коммунальных услуг	Размещение зданий и сооружений, обеспечивающих поставку воды, тепла, электричества, газа, отвод канализационных стоков, очистку и уборку объектов недвижимости (котельных, водозаборов, очистных сооружений, насосных станций, водопроводов, линий электропередач, трансформаторных подстанций, газопроводов, линий связи, телефонных станций, канализаций, стоянок, гаражей и мастерских для обслуживания уборочной и аварийной техники, сооружений, необходимых для сбора и плавки снега)	<p>Минимальный размер земельного участка (площадь) – 50 кв.м;</p> <p>Максимальный размер земельного участка (площадь) - 5000 кв.м;</p> <p>Предельное количество этажей – не подлежит установлению;</p> <p>Предельная высота зданий, строений, сооружений - не подлежит установлению;</p> <p>Минимальные отступы от границ земельных участков в целях определения мест допустимого размещения зданий, строений, сооружений, за пределами которых запрещено строительство зданий, строений, сооружений - не подлежат установлению;</p> <p>Максимальный процент застройки в границах земельного участка - не подлежит установлению;</p> <p>Минимальный процент озеленения в границах земельного участка - не подлежит установлению.</p> <p>Иной параметр: Параметры принимать согласно статье 31 «Требования к архитектурно-градостроительному облику объекта капитального строительства»</p>
3.1.2	Административные здания организаций, обеспечивающих предоставление коммунальных услуг	Размещение зданий, предназначенных для приема физических и юридических лиц в связи с предоставлением им коммунальных услуг	<p>Минимальный размер земельного участка (площадь) – 5 кв.м;</p> <p>Максимальный размер земельного участка (площадь) - 10000 кв.м;</p> <p>Предельное количество этажей – 2 этажа;</p>

			<p>Минимальные отступы от красной линии или территорий общего пользования в целях определения мест допустимого размещения зданий, строений, сооружений, за пределами которых запрещено строительство зданий, строений, сооружений, если иное не предусмотрено документацией – 3 м;</p> <p>Минимальные отступы от границ земельных участков в целях определения мест допустимого размещения зданий, строений, сооружений, за пределами которых запрещено строительство зданий, строений, сооружений – 3 м;</p> <p>Максимальный процент застройки в границах земельного участка - 65%.</p> <p>Минимальный процент озеленения в границах земельного участка -30%.</p> <p>Иной параметр:</p> <p>Параметры принимать согласно статье 31 «Требования к архитектурно-градостроительному облику объекта капитального строительства»</p>
3.2.3	Оказание услуг связи	Размещение зданий, предназначенных для размещения пунктов оказания услуг почтовой, телеграфной, междугородней и международной телефонной связи	<p>Минимальный размер земельного участка (площадь) – 400 кв.м;</p> <p>Максимальный размер земельного участка (площадь) - 5000 кв.м;</p> <p>Предельное количество этажей – 3 этажа;</p> <p>Минимальные отступы от красной линии или территорий общего пользования в целях определения мест допустимого размещения зданий, строений, сооружений, за пределами которых запрещено строительство зданий, строений, сооружений, если иное не предусмотрено документацией – 3 м;</p> <p>Минимальные отступы от границ земельных участков в целях определения мест допустимого размещения зданий, строений, сооружений, за пределами которых запрещено строительство зданий, строений, сооружений – 3 м;</p> <p>Максимальный процент застройки в границах земельного участка - 65%.</p> <p>Минимальный процент озеленения в границах земельного участка -30%.</p> <p>Иной параметр:</p> <p>Параметры принимать согласно статье 31 «Требования к архитектурно-градостроительному облику объекта капитального строительства»</p>
3.3	Бытовое обслуживание	Размещение объектов капитального строительства, предназначенных для оказания населению или организациям бытовых услуг (мастерские мелкого ремонта, ателье, бани, парикмахерские, прачечные, химчистки, похоронные бюро)	<p>Минимальный размер земельного участка (площадь) – 400 кв.м;</p> <p>Максимальный размер земельного участка (площадь) - 5000 кв.м;</p> <p>Предельное количество этажей – 2 этажа;</p>

			<p>Минимальные отступы от красной линии или территорий общего пользования в целях определения мест допустимого размещения зданий, строений, сооружений, за пределами которых запрещено строительство зданий, строений, сооружений, если иное не предусмотрено документацией – 3 м;</p> <p>Минимальные отступы от границ земельных участков в целях определения мест допустимого размещения зданий, строений, сооружений, за пределами которых запрещено строительство зданий, строений, сооружений – 3 м;</p> <p>Максимальный процент застройки в границах земельного участка - 65%.</p> <p>Минимальный процент озеленения в границах земельного участка -30%.</p> <p>Иной параметр:</p> <p>Параметры принимать согласно статье 31 «Требования к архитектурно-градостроительному облику объекта капитального строительства»</p>
3.10.1	Амбулаторное ветеринарное обслуживание	Размещение объектов капитального строительства, предназначенных для оказания ветеринарных услуг без содержания животных	<p>Минимальный размер земельного участка (площадь) – 100 кв.м;</p> <p>Максимальный размер земельного участка (площадь) - 5000 кв.м;</p> <p>Предельное количество этажей – 2 этажа;</p> <p>Минимальные отступы от красной линии или территорий общего пользования в целях определения мест допустимого размещения зданий, строений, сооружений, за пределами которых запрещено строительство зданий, строений, сооружений, если иное не предусмотрено документацией – 3 м;</p> <p>Минимальные отступы от границ земельных участков в целях определения мест допустимого размещения зданий, строений, сооружений, за пределами которых запрещено строительство зданий, строений, сооружений – 3 м;</p> <p>Максимальный процент застройки в границах земельного участка - 60%.</p> <p>Минимальный процент озеленения в границах земельного участка -30%.</p> <p>Иной параметр:</p> <p>Параметры принимать согласно статье 31 «Требования к архитектурно-градостроительному облику объекта капитального строительства»</p>
3.10.2	Приюты для животных	Размещение объектов капитального строительства, предназначенных для оказания ветеринарных услуг в стационаре; размещение объектов капитального строительства, предназначенных для содержания, разведения животных, не являющихся	<p>Минимальный размер земельного участка (площадь) – 100 кв.м;</p> <p>Максимальный размер земельного участка (площадь) - 10000 кв.м;</p> <p>Предельное количество этажей – 3 этажа;</p>

		сельскохозяйственными, под надзором человека, оказания услуг по содержанию и лечению бездомных животных; размещение объектов капитального строительства, предназначенных для организации гостиниц для животных	<p>Минимальные отступы от красной линии или территорий общего пользования в целях определения мест допустимого размещения зданий, строений, сооружений, за пределами которых запрещено строительство зданий, строений, сооружений, если иное не предусмотрено документацией – 3 м;</p> <p>Минимальные отступы от границ земельных участков в целях определения мест допустимого размещения зданий, строений, сооружений, за пределами которых запрещено строительство зданий, строений, сооружений – 3 м;</p> <p>Максимальный процент застройки в границах земельного участка - 60%.</p> <p>Минимальный процент озеленения в границах земельного участка -30%.</p> <p>Иной параметр:</p> <p>Параметры принимать согласно статье 31 «Требования к архитектурно-градостроительному облику объекта капитального строительства»</p>
4.9	Служебные гаражи	Размещение постоянных или временных гаражей, стоянок для хранения служебного автотранспорта, используемого в целях осуществления видов деятельности, предусмотренных видами разрешенного использования с кодами 3.0, 4.0, а также для стоянки и хранения транспортных средств общего пользования, в том числе в депо	<p>Минимальный размер земельного участка (площадь) – 10 кв.м;</p> <p>Максимальный размер земельного участка (площадь) - 5000 кв.м;</p> <p>Предельное количество этажей – 2 этажа;</p> <p>Минимальные отступы от красной линии или территорий общего пользования в целях определения мест допустимого размещения зданий, строений, сооружений, за пределами которых запрещено строительство зданий, строений, сооружений, если иное не предусмотрено документацией – 3 м;</p> <p>Минимальные отступы от границ земельных участков в целях определения мест допустимого размещения зданий, строений, сооружений, за пределами которых запрещено строительство зданий, строений, сооружений – 3 м;</p> <p>Максимальный процент застройки в границах земельного участка - 80%;</p> <p>Минимальный процент озеленения в границах земельного участка- не подлежит установлению.</p>
4.9.1.1	Заправка транспортных средств	Размещение автозаправочных станций; размещение магазинов сопутствующей торговли, зданий для организации общественного питания в качестве объектов дорожного сервиса	<p>Минимальный размер земельного участка (площадь) – 100 кв.м;</p> <p>Максимальный размер земельного участка (площадь) - 5000 кв.м;</p> <p>Предельное количество этажей – 2 этажа;</p> <p>Минимальные отступы от красной линии или территорий общего пользования в целях определения мест допустимого размещения зданий,</p>

			<p>строений, сооружений, за пределами которых запрещено строительство зданий, строений, сооружений, если иное не предусмотрено документацией – 3 м;</p> <p>Минимальные отступы от границ земельных участков в целях определения мест допустимого размещения зданий, строений, сооружений, за пределами которых запрещено строительство зданий, строений, сооружений – 3 м;</p> <p>Максимальный процент застройки в границах земельного участка - 60%.</p> <p>Минимальный процент озеленения в границах земельного участка -15%.</p>
4.9.1.3	Автомобильные мойки	Размещение автомобильных моек, а также размещение магазинов сопутствующей торговли	<p>Минимальный размер земельного участка (площадь) – 100 кв.м;</p> <p>Максимальный размер земельного участка (площадь) - 5000 кв.м;</p> <p>Предельное количество этажей – 2 этажа;</p> <p>Минимальные отступы от красной линии или территорий общего пользования в целях определения мест допустимого размещения зданий, строений, сооружений, за пределами которых запрещено строительство зданий, строений, сооружений, если иное не предусмотрено документацией – 3 м;</p> <p>Минимальные отступы от границ земельных участков в целях определения мест допустимого размещения зданий, строений, сооружений, за пределами которых запрещено строительство зданий, строений, сооружений – 3 м;</p> <p>Максимальный процент застройки в границах земельного участка - 60%.</p> <p>Минимальный процент озеленения в границах земельного участка -15%.</p> <p>Иной параметр:</p> <p>Параметры принимать согласно статье 31 «Требования к архитектурно-градостроительному облику объекта капитального строительства»</p>
4.9.1.4	Ремонт автомобилей	Размещение мастерских, предназначенных для ремонта и обслуживания автомобилей, и прочих объектов дорожного сервиса, а также размещение магазинов сопутствующей торговли	<p>Минимальный размер земельного участка (площадь) – 100 кв.м;</p> <p>Максимальный размер земельного участка (площадь) - 5000 кв.м;</p> <p>Предельное количество этажей – 2 этажа;</p> <p>Минимальные отступы от красной линии или территорий общего пользования в целях определения мест допустимого размещения зданий, строений, сооружений, за пределами которых запрещено строительство зданий, строений, сооружений, если иное не предусмотрено документацией – 3 м;</p>

			<p>Минимальные отступы от границ земельных участков в целях определения мест допустимого размещения зданий, строений, сооружений, за пределами которых запрещено строительство зданий, строений, сооружений – 3 м;</p> <p>Максимальный процент застройки в границах земельного участка - 60%.</p> <p>Минимальный процент озеленения в границах земельного участка -15%.</p> <p>Иной параметр: Параметры принимать согласно статье 31 «Требования к архитектурно-градостроительному облику объекта капитального строительства»</p>
6.8	Связь	<p>Размещение объектов связи, радиовещания, телевидения, включая воздушные радиорелейные, надземные и подземные кабельные линии связи, линии радиофикации, антенные поля, усилительные пункты на кабельных линиях связи, инфраструктуру спутниковой связи и телерадиовещания, за исключением объектов связи, размещение которых предусмотрено содержанием видов разрешенного использования с кодами 3.1.1, 3.2.3</p>	<p>Минимальный размер земельного участка (площадь) – 100 кв.м;</p> <p>Максимальный размер земельного участка (площадь) - 5000 кв.м;</p> <p>Предельное количество этажей – 2 этажа;</p> <p>Минимальные отступы от красной линии или территорий общего пользования в целях определения мест допустимого размещения зданий, строений, сооружений, за пределами которых запрещено строительство зданий, строений, сооружений, если иное не предусмотрено документацией – 3 м;</p> <p>Минимальные отступы от границ земельных участков в целях определения мест допустимого размещения зданий, строений, сооружений, за пределами которых запрещено строительство зданий, строений, сооружений – 3 м;</p> <p>Максимальный процент застройки в границах земельного участка - 60%.</p> <p>Минимальный процент озеленения в границах земельного участка -15%.</p>
6.9	Склад	<p>Размещение сооружений, имеющих назначение по временному хранению, распределению и перевалке грузов (за исключением хранения стратегических запасов), не являющихся частями производственных комплексов, на которых был создан груз: промышленные базы, склады, погрузочные терминалы и доки, нефтехранилища и нефтеналивные станции, газовые хранилища и обслуживающие их газоконденсатные и газоперекачивающие станции, элеваторы и продовольственные склады, за исключением железнодорожных перевалочных складов</p>	<p>Минимальный размер земельного участка (площадь) – 100 кв.м;</p> <p>Максимальный размер земельного участка (площадь) – не устанавливается;</p> <p>Предельное количество этажей – 3 этажа;</p> <p>Минимальные отступы от красной линии или территорий общего пользования в целях определения мест допустимого размещения зданий, строений, сооружений, за пределами которых запрещено строительство зданий, строений, сооружений, если иное не предусмотрено документацией – 3 м;</p> <p>Минимальные отступы от границ земельных участков в целях определения мест допустимого размещения зданий, строений, сооружений, за</p>

			<p>пределами которых запрещено строительство зданий, строений, сооружений – 3 м;</p> <p>Максимальный процент застройки в границах земельного участка - 60%.</p> <p>Минимальный процент озеленения в границах земельного участка - не устанавливается.</p> <p>Иной параметр:</p> <p>Параметры принимать согласно статье 31 «Требования к архитектурно-градостроительному облику объекта капитального строительства»</p>
6.9.1	Складские площадки	Временное хранение, распределение и перевалка грузов (за исключением хранения стратегических запасов) на открытом воздухе	<p>Минимальный размер земельного участка (площадь) – 100 кв.м;</p> <p>Максимальный размер земельного участка (площадь) – не устанавливается;</p> <p>Предельное количество этажей – 3 этажа;</p> <p>Минимальные отступы от красной линии или территорий общего пользования в целях определения мест допустимого размещения зданий, строений, сооружений, за пределами которых запрещено строительство зданий, строений, сооружений, если иное не предусмотрено документацией – 3 м;</p> <p>Минимальные отступы от границ земельных участков в целях определения мест допустимого размещения зданий, строений, сооружений, за пределами которых запрещено строительство зданий, строений, сооружений – 3 м;</p> <p>Максимальный процент застройки в границах земельного участка - 60%.</p> <p>Минимальный процент озеленения в границах земельного участка - не устанавливается.</p>
9.3	Историко-культурная деятельность	Сохранение и изучение объектов культурного наследия народов Российской Федерации (памятников истории и культуры), в том числе: объектов археологического наследия, достопримечательных мест, мест бытования исторических промыслов, производств и ремесел, исторических поселений, недействующих военных и гражданских захоронений, объектов культурного наследия, хозяйственная деятельность, являющаяся историческим промыслом или ремеслом, а также хозяйственная деятельность, обеспечивающая познавательный туризм	<p>не подлежат установлению.</p> <p>действие градостроительного регламента не распространяется на земельные участки в границах территорий памятников и ансамблей, включенных в единый государственный реестр объектов культурного наследия (памятников истории и культуры) народов Российской Федерации, а также в границах территорий памятников или ансамблей, которые являются выявленными объектами культурного наследия (ч.4 ст. 36 Градостроительного кодекса Российской Федерации).</p>
12.0	Земельные участки (территории) общего пользования	Земельные участки общего пользования. Содержание данного вида разрешенного использования включает в себя содержание видов разрешенного использования с кодами 12.0.1-12.0.2	не подлежат установлению

12.0.1	Улично-дорожная сеть	Размещение объектов улично-дорожной сети: автомобильных дорог, трамвайных путей и пешеходных тротуаров в границах населенных пунктов, пешеходных переходов, бульваров, площадей, проездов, велодорожек и объектов велотранспортной и инженерной инфраструктуры; размещение придорожных стоянок (парковок) транспортных средств в границах городских улиц и дорог, за исключением предусмотренных видами разрешенного использования с кодами 2.7.1, 4.9, 7.2.3, а также некапитальных сооружений, предназначенных для охраны транспортных средств	не подлежат установлению
12.0.2	Благоустройство территории	Размещение декоративных, технических, планировочных, конструктивных устройств, элементов озеленения, различных видов оборудования и оформления, малых архитектурных форм, некапитальных нестационарных строений и сооружений, информационных щитов и указателей, применяемых как составные части благоустройства территории, общественных туалетов	не подлежат установлению

УСЛОВНО РАЗРЕШЁННЫЕ ВИДЫ ИСПОЛЬЗОВАНИЯ

Код вида	Наименование вида разрешенного использования земельного участка	Виды разрешенного использования объектов капитального строительства	Предельные (минимальные и (или) максимальные) размеры земельных участков и предельные параметры разрешенного строительства, реконструкции объектов капитального строительства
3.9.1	Обеспечение деятельности в области гидрометеорологии и смежных с ней областях	Размещение объектов капитального строительства, предназначенных для наблюдений за физическими и химическими процессами, происходящими в окружающей среде, определения ее гидрометеорологических, агрометеорологических и гелиогеофизических характеристик, уровня загрязнения атмосферного воздуха, почв, водных объектов, в том числе по гидробиологическим показателям, и околоземного - космического пространства, зданий и сооружений, используемых в области гидрометеорологии и смежных с ней областях (доплеровские метеорологические радиолокаторы, гидрологические посты и другие)	<p>Предельные (минимальные и (или) максимальные) размеры земельных участков и предельные параметры разрешенного строительства, реконструкции объектов капитального строительства</p> <p>Минимальный размер земельного участка (площадь) – 100 кв.м; Максимальный размер земельного участка (площадь) - 5000 кв.м; Предельное количество этажей – 3 этажа; Минимальные отступы от красной линии или территорий общего пользования в целях определения мест допустимого размещения зданий, строений, сооружений, за пределами которых запрещено строительство зданий, строений, сооружений, если иное не предусмотрено документацией – 3 м; Минимальные отступы от границ земельных участков в целях определения мест допустимого размещения зданий, строений, сооружений, за пределами которых запрещено строительство зданий, строений, сооружений – 3 м; Максимальный процент застройки в границах земельного участка - 60%. Минимальный процент озеленения в границах земельного участка -30%.</p>

			<p>Иной параметр: Параметры принимать согласно статье 31 «Требования к архитектурно-градостроительному облику объекта капитального строительства»</p>
4.4	Магазины	Размещение объектов капитального строительства, предназначенных для продажи товаров, торговая площадь которых составляет до 5000 кв.м	<p>Минимальный размер земельного участка (площадь) – 50 кв.м; Максимальный размер земельного участка (площадь) - 5000 кв.м; Предельное количество этажей – 2 этажа; Минимальные отступы от красной линии или территорий общего пользования в целях определения мест допустимого размещения зданий, строений, сооружений, за пределами которых запрещено строительство зданий, строений, сооружений, если иное не предусмотрено документацией – 3 м; Минимальные отступы от границ земельных участков в целях определения мест допустимого размещения зданий, строений, сооружений, за пределами которых запрещено строительство зданий, строений, сооружений – 3 м; Максимальный процент застройки в границах земельного участка - 65%. Минимальный процент озеленения в границах земельного участка -30%. Иной параметр: Параметры принимать согласно статье 31 «Требования к архитектурно-градостроительному облику объекта капитального строительства»</p>
4.6	Общественное питание	Размещение объектов капитального строительства в целях устройства мест общественного питания (рестораны, кафе, столовые, закусочные, бары)	<p>Минимальный размер земельного участка (площадь) – 100 кв.м; Максимальный размер земельного участка (площадь) - 5000 кв.м; Предельное количество этажей – 2 этажа; Минимальные отступы от красной линии или территорий общего пользования в целях определения мест допустимого размещения зданий, строений, сооружений, за пределами которых запрещено строительство зданий, строений, сооружений, если иное не предусмотрено документацией – 3 м; Минимальные отступы от границ земельных участков в целях определения мест допустимого размещения зданий, строений, сооружений, за пределами которых</p>

			<p>запрещено строительство зданий, строений, сооружений – 3 м;</p> <p>Максимальный процент застройки в границах земельного участка - 60%.</p> <p>Минимальный процент озеленения в границах земельного участка -30%.</p> <p>Иной параметр:</p> <p>Параметры принимать согласно статье 31 «Требования к архитектурно-градостроительному облику объекта капитального строительства»</p>
6.12	Научно-производственная деятельность	Размещение технологических, промышленных, агропромышленных парков, бизнес-инкубаторов	<p>Минимальный размер земельного участка (площадь) – 100 кв.м;</p> <p>Максимальный размер земельного участка (площадь) – не устанавливается;</p> <p>Предельное количество этажей – 3 этажа;</p> <p>Минимальные отступы от красной линии или территорий общего пользования в целях определения мест допустимого размещения зданий, строений, сооружений, за пределами которых запрещено строительство зданий, строений, сооружений, если иное не предусмотрено документацией – 3 м;</p> <p>Минимальные отступы от границ земельных участков в целях определения мест допустимого размещения зданий, строений, сооружений, за пределами которых запрещено строительство зданий, строений, сооружений – 3 м;</p> <p>Максимальный процент застройки в границах земельного участка - 60%.</p> <p>Минимальный процент озеленения в границах земельного участка -20%.</p> <p>Иной параметр:</p> <p>Параметры принимать согласно статье 31 «Требования к архитектурно-градостроительному облику объекта капитального строительства»</p>
8.3	Обеспечение внутреннего правопорядка	Размещение объектов капитального строительства, необходимых для подготовки и поддержания в готовности органов внутренних дел, Росгвардии и спасательных служб, в которых существует военизированная служба; размещение объектов гражданской обороны, за исключением объектов гражданской обороны, являющихся частями производственных зданий	<p>Минимальный размер земельного участка (площадь) – 10 кв.м;</p> <p>Максимальный размер земельного участка (площадь) - 10000 кв.м;</p> <p>Предельное количество этажей – 2 этажа;</p> <p>Минимальные отступы от красной линии или территорий общего пользования в целях определения мест допустимого размещения зданий, строений, сооружений, за пределами которых запрещено</p>

			<p>строительство зданий, строений, сооружений, если иное не предусмотрено документацией – 3 м;</p> <p>Минимальные отступы от границ земельных участков в целях определения мест допустимого размещения зданий, строений, сооружений, за пределами которых запрещено строительство зданий, строений, сооружений – 3 м;</p> <p>Максимальный процент застройки в границах земельного участка - 65%.</p> <p>Минимальный процент озеленения в границах земельного участка - 30%.</p> <p>Иной параметр: Параметры принимать согласно статье 31 «Требования к архитектурно-градостроительному облику объекта капитального строительства»</p>
--	--	--	--

ВСПОМОГАТЕЛЬНЫЕ ВИДЫ РАЗРЕШЁННОГО ИСПОЛЬЗОВАНИЯ – нет.

Максимальный процент застройки подземной части - не регламентируется.

При выдаче разрешения на строительство объектов капитального строительства не допускается размещение нормативных площадок благоустройства многоквартирных жилых домов, а также парковок на территории, предусмотренной для размещения объектов указанных в перечне видов объектов, размещение которых может осуществляться на землях или земельных участках, находящихся в государственной или муниципальной собственности, без предоставления земельных участков и установления сервитутов, утвержденном постановлением Правительства Российской Федерации от 3 декабря 2014 г. № 1300.

Виды вспомогательных объектов допустимых для размещения в границах земельного участка:

- отдельно стоящие, встроенные или пристроенные гаражи для хранения автомобилей;
- открытые стоянки,
- индивидуальные резервуары для хранения воды, скважины для забора воды, индивидуальные колодцы;
- парковки перед учреждениями обслуживания населения;
- оборудование пожарной охраны (гидранты, резервуары);
- надворные туалеты, септики,
- общественные туалеты;
- площадки хозяйственные, в том числе площадки для сбора мусора;
- объекты, обеспечивающие общественную безопасность и безопасность объектов основных и условно разрешенных видов использования, включая противопожарную;

- благоустроенные, в том числе озелененные территории;
- объекты коммунального хозяйства (электро-, тепло-, газо-, водоснабжение, водоотведение, телефонизация и т.д.), необходимые для инженерного обеспечения объектов основных, условно разрешенных, а также иных вспомогательных видов использования.

Для всех видов объектов с основными и условно разрешенными видами использования вспомогательные виды разрешенного использования применяются в отношении объектов, технологически связанных с объектами, имеющими основной и условно разрешенный вид использования или обеспечивающих их безопасность в соответствии с нормативно-техническими документами.

Предельные параметры разрешенного строительства вспомогательных объектов:

- минимальный/максимальный размер земельного участка (площадь), минимальная протяженность стороны земельного участка (протяженность стороны участка, расположенной вдоль красной линии), максимальный процент застройки в границах земельного участка - аналогичны параметрам разрешенного строительства, реконструкции объектов с основными и условно разрешенными видами использования, с которыми они используются;

- минимальные отступы вспомогательных строений от границ земельных участков – 1 м; от постройки для содержания скота и птицы, надворных туалетов, септиков, выгребных колодцев – 4 м; от других построек (бани, гаража и др.) – 1 м;

- предельное количество этажей зданий – 2 этажа (включая мансардный этаж);

- высота вспомогательных строений – не более 7 м;

- требования в части предельной высоты, установленные настоящими Правилами, не распространяются на антенны, вентиляционные и дымовые трубы.

При размещении строений должны соблюдаться нормативные противопожарные расстояния между постройками, расположенными на соседних земельных участках, а также санитарные нормы.

Все выступающие элементы и конструкции зданий (отмостка, пандус, входная группа, балконы, свесы кровли и т.д.) должны располагаться в границах земельного участка.

Наземные стоянки и парковки для обеспечения планируемых к строительству или реконструкции объектов капитального строительства не допускается размещать вдоль улиц, ограничивающих жилые комплексы, кварталы, микрорайоны, за счет сужения проезжей части этих улиц, пешеходных проходов, тротуаров.

Расстояния от объекта капитального строительства до границы соседнего земельного участка должны быть увеличены на величину выступающих частей зданий или их проекции на землю, в случае расположения последних в верхних этажах, если выступ этих элементов от плоскости стены здания составляет более 50 см.

Допускаются отклонения от предельных параметров отступов от межевых границ с соседними земельными участками при условии получения разрешения на отклонение от предельных параметров разрешенного строительства, реконструкции объектов капитального строительства.

Превышение проектных отметок участка относительно фактических вертикальных отметок смежных участков возможно, при условии выполнения мероприятий, исключающих попадание ливневых стоков на территорию соседних участков.

Образование земельного участка (земельных участков) из существующих земельных участков (существующего земельного участка) при наличии объектов капитального строительства может быть только при соблюдении градостроительных норм (отступ от межевой границы, размещение вспомогательных строений и т.д.).

Все выступающие конструктивные элементы зданий, строений, сооружений (отмостка, балкон, кровля, козырьки, ступени и т.д.) должны размещаться в зоне места допустимого размещения зданий, строений, сооружений.

Для объектов общественного и коммерческого назначения:

- предусмотреть площадку для установки мусоросборников;
- предусмотреть архитектурную подсветку здания и освещение в тёмное время суток в зоне объекта и прилегающей территории;
- выполнить требования по формированию доступной среды для жизнедеятельности
- маломобильных групп населения, в соответствии с действующими нормами;
- при строительстве объектов общественного и коммерческого назначения стоянку или парковку для автомобилей следует размещать в границах предоставленного для строительства земельного участка. В отдельных случаях (при реконструкции объектов капитального строительства), при невозможности размещения автостоянки или парковки на территории земельного участка, допускается их размещение на территории общего пользования (на прилегающей территории), в отведенных границах благоустройства.

В соответствии со статьей 52 Градостроительного кодекса Российской Федерации работы по договорам о строительстве, реконструкции, капитальном ремонте объектов капитального строительства, заключенным с застройщиком, техническим заказчиком, лицом, ответственным за эксплуатацию здания, сооружения, региональным оператором (далее - договор строительного подряда), должны выполняться только индивидуальными предпринимателями или юридическими лицами, которые являются членами саморегулируемых организаций в области строительства, реконструкции, капитального ремонта объектов капитального строительства.

Застройщик вправе осуществлять строительство, реконструкцию, капитальный ремонт объектов капитального строительства самостоятельно при условии, что он является членом саморегулируемой организации в области строи-

тельства, реконструкции, капитального ремонта объектов капитального строительства, если иное не предусмотрено статьей 52 Градостроительного кодекса, либо с привлечением иных лиц по договору строительного подряда.

В случае если земельный участок или объект капитального строительства находится в границах зоны с особыми условиями использования территорий, на них устанавливаются ограничения использования в соответствии с законодательством Российской Федерации.

Проектная документация, представляемая для получения разрешения на строительство, должна быть выполнена в соответствии с постановлением правительства от 16 февраля 2008 г. № 87 «О составе разделов проектной документации и требованиям к их содержанию».

Для объектов общественного назначения требования к параметрам объектов капитального строительства и минимальной (максимальной) площади земельных участков определяются в соответствии с:

- заданием на проектирование;
- СП 42.13330.2016 «Градостроительство. Планировка и застройка городских и сельских поселений».
- СП 118.13330.2012 «Общественные здания и сооружения».
- СП 18.13330.2011 «Генеральные планы промышленных предприятий».

Статья 38. Землепользование и застройка на территориях зон инженерной инфраструктуры

1. Зоны инженерной инфраструктуры предназначены для размещения и функционирования сооружений и коммуникаций энергообеспечения, водоснабжения, водоотведения, газоснабжения, теплоснабжения, связи, а также объектов и территорий, необходимых для их технического обслуживания.

2. Размещение на территории зоны инженерной инфраструктуры объектов жилого, общественно-делового назначения, объектов образования, объектов здравоохранения не допускается.

3. При прокладке коммуникаций по благоустроенным территориям в проектной документации должны предусматриваться мероприятия по восстановлению благоустройства в первоначальном объеме, в том числе и озеленению, которые должны быть согласованы с владельцами этих территорий и осуществлены за счет застройщика до ввода в эксплуатацию данного объекта.

Зона инженерной инфраструктуры (И)

Кодовое обозначение зоны – И.

ОСНОВНЫЕ ВИДЫ РАЗРЕШЁННОГО ИСПОЛЬЗОВАНИЯ

Код вида	Наименование вида разрешенного использования земельного участка	Виды разрешенного использования объектов капитального строительства	Предельные (минимальные и (или) максимальные) размеры земельных участков и предельные параметры разрешенного строительства, реконструкции объектов капитального строительства
3.1.1	Предоставление коммунальных услуг	Размещение зданий и сооружений, обеспечивающих поставку воды, тепла, электричества, газа, отвод канализационных стоков, очистку и уборку объектов недвижимости (котельных, водозаборов, очистных сооружений, насосных станций, водопроводов, линий электропередач, трансформаторных подстанций, газопроводов, линий связи, телефонных станций, канализаций, стоянок, гаражей и мастерских для обслуживания уборочной и аварийной техники, сооружений, необходимых для сбора и плавки снега)	<p>Минимальный размер земельного участка (площадь) – 50 кв.м; Максимальный размер земельного участка (площадь) - 5000 кв.м; Предельное количество этажей – не подлежит установлению; Предельная высота зданий, строений, сооружений - не подлежит установлению; Минимальные отступы от границ земельных участков в целях определения мест допустимого размещения зданий, строений, сооружений, за пределами которых запрещено строительство зданий, строений, сооружений - не подлежат установлению; Максимальный процент застройки в границах земельного участка - не подлежит установлению; Минимальный процент озеленения в границах земельного участка - не подлежит установлению. Иной параметр: Параметры принимать согласно статье 31 «Требования к архитектурно-градостроительному облику объекта капитального строительства»</p>
3.1.2	Административные здания организаций,	Размещение зданий, предназначенных для приема физических и юридических лиц в	Минимальный размер земельного участка (площадь) – 5 кв.м;

	обеспечивающих предоставление коммунальных услуг	связи с предоставлением им коммунальных услуг	<p>Максимальный размер земельного участка (площадь) - 10000 кв.м;</p> <p>Предельное количество этажей – 2 этажа;</p> <p>Минимальные отступы от красной линии или территорий общего пользования в целях определения мест допустимого размещения зданий, строений, сооружений, за пределами которых запрещено строительство зданий, строений, сооружений, если иное не предусмотрено документацией – 3 м;</p> <p>Минимальные отступы от границ земельных участков в целях определения мест допустимого размещения зданий, строений, сооружений, за пределами которых запрещено строительство зданий, строений, сооружений – 3 м;</p> <p>Максимальный процент застройки в границах земельного участка - 65%.</p> <p>Минимальный процент озеленения в границах земельного участка -30%.</p> <p>Иной параметр:</p> <p>Параметры принимать согласно статье 31 «Требования к архитектурно-градостроительному облику объекта капитального строительства»</p>
3.9.1	Обеспечение деятельности в области гидрометеорологии и смежных с ней областях	Размещение объектов капитального строительства, предназначенных для наблюдений за физическими и химическими процессами, происходящими в окружающей среде, определения ее гидрометеорологических, агрометеорологических и гелиогеофизических характеристик, уровня загрязнения атмосферного воздуха, почв, водных объектов, в том числе по гидробиологическим показателям, и околоземного - космического пространства, зданий и сооружений, используемых в области гидрометеорологии и смежных с ней областях (доплеровские метеорологические радиолокаторы, гидрологические посты и другие)	<p>Минимальный размер земельного участка (площадь) – 100 кв.м;</p> <p>Максимальный размер земельного участка (площадь) - 5000 кв.м;</p> <p>Предельное количество этажей – 3 этажа;</p> <p>Минимальные отступы от красной линии или территорий общего пользования в целях определения мест допустимого размещения зданий, строений, сооружений, за пределами которых запрещено строительство зданий, строений, сооружений, если иное не предусмотрено документацией – 3 м;</p> <p>Минимальные отступы от границ земельных участков в целях определения мест допустимого размещения зданий, строений, сооружений, за пределами которых запрещено строительство зданий, строений, сооружений – 3 м;</p> <p>Максимальный процент застройки в границах земельного участка - 60%.</p> <p>Минимальный процент озеленения в границах земельного участка -30%.</p> <p>Иной параметр:</p> <p>Параметры принимать согласно статье 31 «Требования к архитектурно-градостроительному облику объекта капитального строительства»</p>
7.5	Трубопроводный транспорт	Размещение нефтепроводов, водопроводов, газопроводов и иных трубопроводов, а также иных зданий и сооружений, необходимых для эксплуатации названных трубопроводов	не подлежат установлению

6.7	Энергетика	Размещение объектов гидроэнергетики, тепловых станций и других электростанций, размещение обслуживающих и вспомогательных для электростанций сооружений (золоотвалов, гидротехнических сооружений); размещение объектов электросетевого хозяйства, за исключением объектов энергетики, размещение которых предусмотрено содержанием вида разрешенного использования с кодом 3.1	<p>Минимальный размер земельного участка (площадь) – 100 кв.м;</p> <p>Максимальный размер земельного участка (площадь) – не устанавливается;</p> <p>Предельное количество этажей – 3 этажа;</p> <p>Минимальные отступы от красной линии или территорий общего пользования в целях определения мест допустимого размещения зданий, строений, сооружений, за пределами которых запрещено строительство зданий, строений, сооружений, если иное не предусмотрено документацией – 3 м;</p> <p>Минимальные отступы от границ земельных участков в целях определения мест допустимого размещения зданий, строений, сооружений, за пределами которых запрещено строительство зданий, строений, сооружений – 3 м;</p> <p>Максимальный процент застройки в границах земельного участка - 60%.</p> <p>Минимальный процент озеленения в границах земельного участка -20%.</p>
6.8	Связь	Размещение объектов связи, радиовещания, телевидения, включая воздушные радиорелейные, надземные и подземные кабельные линии связи, линии радиофикации, антенные поля, усилительные пункты на кабельных линиях связи, инфраструктуру спутниковой связи и телерадиовещания, за исключением объектов связи, размещение которых предусмотрено содержанием видов разрешенного использования с кодами 3.1.1, 3.2.3	<p>Минимальный размер земельного участка (площадь) – 100 кв.м;</p> <p>Максимальный размер земельного участка (площадь) - 5000 кв.м;</p> <p>Предельное количество этажей – 2 этажа;</p> <p>Минимальные отступы от красной линии или территорий общего пользования в целях определения мест допустимого размещения зданий, строений, сооружений, за пределами которых запрещено строительство зданий, строений, сооружений, если иное не предусмотрено документацией – 3 м;</p> <p>Минимальные отступы от границ земельных участков в целях определения мест допустимого размещения зданий, строений, сооружений, за пределами которых запрещено строительство зданий, строений, сооружений – 3 м;</p> <p>Максимальный процент застройки в границах земельного участка - 60%.</p> <p>Минимальный процент озеленения в границах земельного участка -15%.</p>
9.3	Историко-культурная деятельность	Сохранение и изучение объектов культурного наследия народов Российской Федерации (памятников истории и культуры), в том числе: объектов археологического наследия, достопримечательных мест, мест бытования исторических промыслов, производств и ремесел, исторических поселений, недействующих военных и гражданских захоронений, объектов культурного наследия, хозяйственная деятельность, являющаяся историческим промыслом или	<p>не подлежат установлению.</p> <p>действие градостроительного регламента не распространяется на земельные участки в границах территорий памятников и ансамблей, включенных в единый государственный реестр объектов культурного наследия (памятников истории и культуры) народов Российской Федерации, а также в границах территорий памятников или ансамблей, которые являются выявленными объектами культурного наследия (ч.4</p>

		ремеслом, а также хозяйственная деятельность, обеспечивающая познавательный туризм	ст. 36 Градостроительного кодекса Российской Федерации).
11.2	Специальное пользование водными объектами	Использование земельных участков, примыкающих к водным объектам способами, необходимыми для специального водопользования (забор водных ресурсов из поверхностных водных объектов, сброс сточных вод и (или) дренажных вод, проведение дноуглубительных, взрывных, буровых и других работ, связанных с изменением дна и берегов водных объектов)	Не устанавливается
11.3	Гидротехнические сооружения	Размещение гидротехнических сооружений, необходимых для эксплуатации водохранилищ (плотин, водосбросов, водозаборных, водовыпускных и других гидротехнических сооружений, судопропускных сооружений, рыбозащитных и рыбопропускных сооружений, берегозащитных сооружений)	Не устанавливается
12.0	Земельные участки (территории) общего пользования	Земельные участки общего пользования. Содержание данного вида разрешенного использования включает в себя содержание видов разрешенного использования с кодами 12.0.1-12.0.2	не подлежат установлению
12.0.1	Улично-дорожная сеть	Размещение объектов улично-дорожной сети: автомобильных дорог, трамвайных путей и пешеходных тротуаров в границах населенных пунктов, пешеходных переходов, бульваров, площадей, проездов, велодорожек и объектов велотранспортной и инженерной инфраструктуры; размещение придорожных стоянок (парковок) транспортных средств в границах городских улиц и дорог, за исключением предусмотренных видами разрешенного использования с кодами 2.7.1, 4.9, 7.2.3, а также некапитальных сооружений, предназначенных для охраны транспортных средств	не подлежат установлению
12.0.2	Благоустройство территории	Размещение декоративных, технических, планировочных, конструктивных устройств, элементов озеленения, различных видов оборудования и оформления, малых архитектурных форм, некапитальных нестационарных строений и сооружений, информационных щитов и указателей, применяемых как составные части благоустройства территории, общественных туалетов	не подлежат установлению

УСЛОВНО РАЗРЕШЁННЫЕ ВИДЫ ИСПОЛЬЗОВАНИЯ

Код вида	Наименование вида разрешенного использования земельного участка	Виды разрешенного использования объектов капитального строительства	Предельные (минимальные и (или) максимальные) размеры земельных участков и предельные параметры разрешенного строительства, реконструкции объектов капитального строительства
2.7.1	Хранение автотранспорта	размещение отдельно стоящих и пристроенных гаражей, в том числе подземных, предназначенных для хранения автотранспорта	Минимальный размер земельного участка (площадь) – 10 кв.м; Максимальный размер земельного участка (площадь) - 40 кв.м;

		<p>порта, в том числе с разделением на машино-места, за исключением гаражей, размещение которых предусмотрено содержанием видов разрешенного использования с кодами 2.7.2, 4.9</p>	<p>Предельное количество этажей – 1 этаж;</p> <p>Минимальные отступы от красной линии или территорий общего пользования в целях определения мест допустимого размещения зданий, строений, сооружений, за пределами которых запрещено строительство зданий, строений, сооружений, если иное не предусмотрено документацией – 0 м;</p> <p>Минимальные отступы от границ земельных участков в целях определения мест допустимого размещения зданий, строений, сооружений, за пределами которых запрещено строительство зданий, строений, сооружений – 0 м;</p> <p>Максимальный процент застройки в границах земельного участка - 100%.</p> <p>Минимальный процент озеленения в границах земельного участка - не подлежит установлению.</p> <p>Иной параметр:</p> <p>Параметры принимать согласно статье 31 «Требования к архитектурно-градостроительному облику объекта капитального строительства»</p>
4.9	Служебные гаражи	<p>Размещение постоянных или временных гаражей, стоянок для хранения служебного автотранспорта, используемого в целях осуществления видов деятельности, предусмотренных видами разрешенного использования с кодами 3.0, 4.0, а также для стоянки и хранения транспортных средств общего пользования, в том числе в депо</p>	<p>Минимальный размер земельного участка (площадь) – 10 кв.м;</p> <p>Максимальный размер земельного участка (площадь) - 5000 кв.м;</p> <p>Предельное количество этажей – 2 этажа;</p> <p>Минимальные отступы от красной линии или территорий общего пользования в целях определения мест допустимого размещения зданий, строений, сооружений, за пределами которых запрещено строительство зданий, строений, сооружений, если иное не предусмотрено документацией – 3 м;</p> <p>Минимальные отступы от границ земельных участков в целях определения мест допустимого размещения зданий, строений, сооружений, за пределами которых запрещено строительство зданий, строений, сооружений – 3 м;</p> <p>Максимальный процент застройки в границах земельного участка - 80%;</p> <p>Минимальный процент озеленения в границах земельного участка – не подлежит установлению.</p>
6.9	Склад	<p>Размещение сооружений, имеющих назначение по временному хранению, распределению и перевалке грузов (за исключением хранения стратегических запасов), не являющихся частями производственных комплексов, на которых был создан груз: промышленные базы, склады, погрузочные терминалы и доки, нефтехранилища и нефтеналивные станции, газовые хранилища и обслуживающие их газокон-</p>	<p>Минимальный размер земельного участка (площадь) – 100 кв.м;</p> <p>Максимальный размер земельного участка (площадь) – не устанавливается;</p> <p>Предельное количество этажей – 3 этажа;</p> <p>Минимальные отступы от красной линии или территорий общего пользования в целях определения мест допустимого размещения зданий, строений,</p>

		денсатные и газоперекачивающие станции, элеваторы и продовольственные склады, за исключением железнодорожных перевалочных складов	<p>сооружений, за пределами которых запрещено строительство зданий, строений, сооружений, если иное не предусмотрено документацией – 3 м;</p> <p>Минимальные отступы от границ земельных участков в целях определения мест допустимого размещения зданий, строений, сооружений, за пределами которых запрещено строительство зданий, строений, сооружений – 3 м;</p> <p>Максимальный процент застройки в границах земельного участка - 60%.</p> <p>Минимальный процент озеленения в границах земельного участка - не устанавливается.</p> <p>Иной параметр: Параметры принимать согласно статье 31 «Требования к архитектурно-градостроительному облику объекта капитального строительства»</p>
6.9.1	Складские площадки	Временное хранение, распределение и перевалка грузов (за исключением хранения стратегических запасов) на открытом воздухе	<p>Минимальный размер земельного участка (площадь) – 100 кв.м;</p> <p>Максимальный размер земельного участка (площадь) – не устанавливается;</p> <p>Предельное количество этажей – 3 этажа;</p> <p>Минимальные отступы от красной линии или территорий общего пользования в целях определения мест допустимого размещения зданий, строений, сооружений, за пределами которых запрещено строительство зданий, строений, сооружений, если иное не предусмотрено документацией – 3 м;</p> <p>Минимальные отступы от границ земельных участков в целях определения мест допустимого размещения зданий, строений, сооружений, за пределами которых запрещено строительство зданий, строений, сооружений – 3 м;</p> <p>Максимальный процент застройки в границах земельного участка - 60%.</p> <p>Минимальный процент озеленения в границах земельного участка - не устанавливается.</p>

ВСПОМОГАТЕЛЬНЫЕ ВИДЫ РАЗРЕШЁННОГО ИСПОЛЬЗОВАНИЯ – нет.

Общие положения для зон инженерной инфраструктуры

Максимальный процент застройки подземной части - не регламентируется.

При выдаче разрешения на строительство объектов капитального строительства не допускается размещение нормативных площадок благоустройства многоквартирных жилых домов, а также парковок на территории, предусмотренной для размещения объектов указанных в перечне видов объектов, размещение которых может осуществляться на землях или земельных участках, находящихся

в государственной или муниципальной собственности, без предоставления земельных участков и установления сервитутов, утвержденном постановлением Правительства Российской Федерации от 3 декабря 2014 г. № 1300.

Виды вспомогательных объектов допустимых для размещения в границах земельного участка:

- отдельно стоящие, встроенные или пристроенные гаражи для хранения автомобилей;
- открытые стоянки,
- индивидуальные резервуары для хранения воды, скважины для забора воды, индивидуальные колодцы;
- парковки перед учреждениями обслуживания населения;
- оборудование пожарной охраны (гидранты, резервуары);
- надворные туалеты, септики,
- общественные туалеты;
- площадки хозяйственные, в том числе площадки для сбора мусора;
- объекты, обеспечивающие общественную безопасность и безопасность объектов основных и условно разрешенных видов использования, включая противопожарную;
- благоустроенные, в том числе озелененные территории;
- объекты коммунального хозяйства (электро-, тепло-, газо-, водоснабжение, водоотведение, телефонизация и т.д.), необходимые для инженерного обеспечения объектов основных, условно разрешенных, а также иных вспомогательных видов использования.

Для всех видов объектов с основными и условно разрешенными видами использования вспомогательные виды разрешенного использования применяются в отношении объектов, технологически связанных с объектами, имеющими основной и условно разрешенный вид использования или обеспечивающих их безопасность в соответствии с нормативно-техническими документами.

Предельные параметры разрешенного строительства вспомогательных объектов:

- минимальный/максимальный размер земельного участка (площадь), минимальная протяженность стороны земельного участка (протяженность стороны участка, расположенной вдоль красной линии), максимальный процент застройки в границах земельного участка - аналогичны параметрам разрешенного строительства, реконструкции объектов с основными и условно разрешенными видами использования, с которыми они используются;
- минимальные отступы вспомогательных строений от границ земельных участков – 1 м; от постройки для содержания скота и птицы, надворных туалетов, септиков, выгребных колодцев – 4 м; от других построек (бани, гаража и др.) – 1 м;
- предельное количество этажей зданий – 2 этажа (включая мансардный этаж);
- высота вспомогательных строений – не более 7 м;

– требования в части предельной высоты, установленные настоящими Правилами, не распространяются на антенны, вентиляционные и дымовые трубы.

При размещении строений должны соблюдаться нормативные противопожарные расстояния между постройками, расположенными на соседних земельных участках, а также санитарные нормы.

Все выступающие элементы и конструкции зданий (отмостка, пандус, входная группа, балконы, свесы кровли и т.д.) должны располагаться в границах земельного участка.

Наземные стоянки и парковки для обеспечения планируемых к строительству или реконструкции объектов капитального строительства не допускается размещать вдоль улиц, ограничивающих жилые комплексы, кварталы, микрорайоны, за счет сужения проезжей части этих улиц, пешеходных проходов, тротуаров.

Расстояния от объекта капитального строительства до границы соседнего земельного участка должны быть увеличены на величину выступающих частей зданий или их проекции на землю, в случае расположения последних в верхних этажах, если выступ этих элементов от плоскости стены здания составляет более 50 см.

Допускаются отклонения от предельных параметров отступов от межевых границ с соседними земельными участками при условии получения разрешения на отклонение от предельных параметров разрешенного строительства, реконструкции объектов капитального строительства.

Превышение проектных отметок участка относительно фактических вертикальных отметок смежных участков возможно, при условии выполнения мероприятий, исключающих попадание ливневых стоков на территорию соседних участков.

Образование земельного участка (земельных участков) из существующих земельных участков (существующего земельного участка) при наличии объектов капитального строительства может быть только при соблюдении градостроительных норм (отступ от межевой границы, размещение вспомогательных строений и т.д.).

Все выступающие конструктивные элементы зданий, строений, сооружений (отмостка, балкон, кровля, козырьки, ступени и т.д.) должны размещаться в зоне места допустимого размещения зданий, строений, сооружений.

Для объектов общественного и коммерческого назначения:

- предусмотреть площадку для установки мусоросборников;
- предусмотреть архитектурную подсветку здания и освещение в тёмное время суток в зоне объекта и прилегающей территории;
- выполнить требования по формированию доступной среды для жизнедеятельности маломобильных групп населения, в соответствии с действующими нормами;
- при строительстве объектов общественного и коммерческого назначения стоянку или парковку для автомобилей следует размещать в границах

предоставленного для строительства земельного участка. В отдельных случаях (при реконструкции объектов капитального строительства), при невозможности размещения автостоянки или парковки на территории земельного участка, допускается их размещение на территории общего пользования (на прилегающей территории), в отведенных границах благоустройства.

В соответствии со статьей 52 Градостроительного кодекса Российской Федерации работы по договорам о строительстве, реконструкции, капитальном ремонте объектов капитального строительства, заключенным с застройщиком, техническим заказчиком, лицом, ответственным за эксплуатацию здания, сооружения, региональным оператором (далее - договор строительного подряда), должны выполняться только индивидуальными предпринимателями или юридическими лицами, которые являются членами саморегулируемых организаций в области строительства, реконструкции, капитального ремонта объектов капитального строительства.

Застройщик вправе осуществлять строительство, реконструкцию, капитальный ремонт объектов капитального строительства самостоятельно при условии, что он является членом саморегулируемой организации в области строительства, реконструкции, капитального ремонта объектов капитального строительства, если иное не предусмотрено статьей 52 Градостроительного кодекса, либо с привлечением иных лиц по договору строительного подряда.

В случае если земельный участок или объект капитального строительства находится в границах зоны с особыми условиями использования территорий, на них устанавливаются ограничения использования в соответствии с законодательством Российской Федерации.

Проектная документация, представляемая для получения разрешения на строительство, должна быть выполнена в соответствии с постановлением правительства от 16 февраля 2008 г. № 87 «О составе разделов проектной документации и требованиям к их содержанию».

Для объектов общественного назначения требования к параметрам объектов капитального строительства и минимальной (максимальной) площади земельных участков определяются в соответствии с:

- заданием на проектирование;
- СП 42.13330.2016 «Градостроительство. Планировка и застройка городских и сельских поселений»;
- СП 118.13330.2012 «Общественные здания и сооружения».

Статья 39. Землепользование и застройка на территориях зон транспортной инфраструктуры

1. Зоны транспортной инфраструктуры предназначены для размещения объектов транспортной инфраструктуры, в том числе сооружений и коммуникаций железнодорожного, автомобильного, речного, морского, воздушного и трубопроводного транспорта, а также для установления санитарных разрывов таких объектов в соответствии с требованиями технических регламентов.

2. Размещение на территории зоны транспортной инфраструктуры объектов жилого и учебно-образовательного назначения не допускается.

3. Проектирование и строительство объектов транспортной инфраструктуры осуществляется в соответствии с генеральным планом поселения, схемой территориального планирования муниципального образования Курганинский район, схемой территориального планирования Краснодарского края, схемами территориального планирования Российской Федерации, строительными нормами и правилами, техническими регламентами.

Зона транспортной инфраструктуры (Т1)

Кодовое обозначение зоны – Т1.

ОСНОВНЫЕ ВИДЫ РАЗРЕШЁННОГО ИСПОЛЬЗОВАНИЯ

Код вида	Наименование вида разрешенного использования земельного участка	Виды разрешенного использования объектов капитального строительства	Предельные (минимальные и (или) максимальные) размеры земельных участков и предельные параметры разрешенного строительства, реконструкции объектов капитального строительства
2.7.1	Хранение автотранспорта	размещение отдельно стоящих и пристроенных гаражей, в том числе подземных, предназначенных для хранения автотранспорта, в том числе с разделением на машино-места, за исключением гаражей, размещение которых предусмотрено содержанием видов разрешенного использования с кодами 2.7.2, 4.9	<p>Минимальный размер земельного участка (площадь) – 10 кв.м;</p> <p>Максимальный размер земельного участка (площадь) - 40 кв.м;</p> <p>Предельное количество этажей – 1 этаж;</p> <p>Минимальные отступы от красной линии или территорий общего пользования в целях определения мест допустимого размещения зданий, строений, сооружений, за пределами которых запрещено строительство зданий, строений, сооружений, если иное не предусмотрено документацией – 0 м;</p> <p>Минимальные отступы от границ земельных участков в целях определения мест допустимого размещения зданий, строений, сооружений, за пределами которых запрещено строительство зданий, строений, сооружений – 0 м;</p> <p>Максимальный процент застройки в границах земельного участка - 100%.</p> <p>Минимальный процент озеленения в границах земельного участка - не подлежит установлению.</p> <p>Иной параметр:</p>

			<p>Параметры принимать согласно статье 31 «Требования к архитектурно-градостроительному облику объекта капитального строительства»</p>
3.1.1	Предоставление коммунальных услуг	<p>Размещение зданий и сооружений, обеспечивающих поставку воды, тепла, электричества, газа, отвод канализационных стоков, очистку и уборку объектов недвижимости (котельных, водозаборов, очистных сооружений, насосных станций, водопроводов, линий электропередач, трансформаторных подстанций, газопроводов, линий связи, телефонных станций, канализаций, стоянок, гаражей и мастерских для обслуживания уборочной и аварийной техники, сооружений, необходимых для сбора и плавки снега)</p>	<p>Минимальный размер земельного участка (площадь) – 50 кв.м; Максимальный размер земельного участка (площадь) - 5000 кв.м; Предельное количество этажей – не подлежит установлению; Предельная высота зданий, строений, сооружений - не подлежит установлению; Минимальные отступы от границ земельных участков в целях определения мест допустимого размещения зданий, строений, сооружений, за пределами которых запрещено строительство зданий, строений, сооружений - не подлежат установлению; Максимальный процент застройки в границах земельного участка - не подлежит установлению; Минимальный процент озеленения в границах земельного участка - не подлежит установлению. Иной параметр: Параметры принимать согласно статье 31 «Требования к архитектурно-градостроительному облику объекта капитального строительства»</p>
4.9	Служебные гаражи	<p>Размещение постоянных или временных гаражей, стоянок для хранения служебного автотранспорта, используемого в целях осуществления видов деятельности, предусмотренных видами разрешенного использования с кодами 3.0, 4.0, а также для стоянки и хранения транспортных средств общего пользования, в том числе в депо</p>	<p>Минимальный размер земельного участка (площадь) – 10 кв.м; Максимальный размер земельного участка (площадь) - 5000 кв.м; Предельное количество этажей – 2 этажа; Минимальные отступы от красной линии или территорий общего пользования в целях определения мест допустимого размещения зданий, строений, сооружений, за пределами которых запрещено строительство зданий, строений, сооружений, если иное не предусмотрено документацией – 3 м; Минимальные отступы от границ земельных участков в целях определения мест допустимого размещения зданий, строений, сооружений, за пределами которых запрещено строительство зданий, строений, сооружений – 3 м; Максимальный процент застройки в границах земельного участка - 80%; Минимальный процент озеленения в границах земельного участка – не подлежит установлению.</p>
7.1.2	Обслуживание железнодорожных перевозок	<p>Размещение зданий и сооружений, в том числе железнодорожных вокзалов и станций, а также устройств и объектов, необходимых для эксплуатации, содержания,</p>	<p>Минимальный размер земельного участка (площадь) – 100 кв.м; Максимальный размер земельного участка (площадь) - 150000 кв.м;</p>

		<p>строительства, реконструкции, ремонта наземных и подземных зданий, сооружений, устройств и других объектов железнодорожного транспорта; размещение погрузочно-разгрузочных площадок, прирельсовых складов (за исключением складов горюче-смазочных материалов и автозаправочных станций любых типов, а также складов, предназначенных для хранения опасных веществ и материалов, не предназначенных непосредственно для обеспечения железнодорожных перевозок) и иных объектов при условии соблюдения требований безопасности движения, установленных федеральными законами</p>	<p>Предельное количество этажей – 3 этажа; Минимальные отступы от красной линии или территорий общего пользования в целях определения мест допустимого размещения зданий, строений, сооружений, за пределами которых запрещено строительство зданий, строений, сооружений, если иное не предусмотрено документацией – 3 м; Минимальные отступы от границ земельных участков в целях определения мест допустимого размещения зданий, строений, сооружений, за пределами которых запрещено строительство зданий, строений, сооружений – 3 м; Максимальный процент застройки в границах земельного участка - 60%. Минимальный процент озеленения в границах земельного участка - 30%.</p>
7.2.1	Размещение автомобильных дорог	<p>Размещение автомобильных дорог за пределами населенных пунктов и технически связанных с ними сооружений, придорожных стоянок (парковок) транспортных средств в границах городских улиц и дорог, за исключением предусмотренных видами разрешенного использования с кодами 2.7.1, 4.9, 7.2.3, а также некапитальных сооружений, предназначенных для охраны транспортных средств; размещение объектов, предназначенных для размещения постов органов внутренних дел, ответственных за безопасность дорожного движения</p>	<p>не подлежат установлению</p>
7.2.2	Обслуживание перевозок пассажиров	<p>Размещение зданий и сооружений, предназначенных для обслуживания пассажиров, за исключением объектов капитального строительства, размещение которых предусмотрено содержанием вида разрешенного использования с кодом 7.6</p>	<p>Минимальный размер земельного участка (площадь) 50 кв.м; Максимальный размер земельного участка (площадь) - 50000 кв. м; Предельное количество этажей - 3 этажа; Минимальные отступы от красной линии или территорий общего пользования в целях определения мест допустимого размещения зданий, строений, сооружений, за пределами которых запрещено строительство зданий, строений, сооружений, если иное не предусмотрено документацией - 3 м; Минимальные отступы от границ земельных участков в целях определения мест допустимого размещения зданий, строений, сооружений, за пределами которых запрещено строительство зданий, строений, сооружений - 3 м; Максимальный процент застройки в границах земельного участка - 60%. Минимальный процент озеленения в границах земельного участка - 30%.</p>

7.2.3	Стоянки транспорта общего пользования	Размещение стоянок транспортных средств, осуществляющих перевозки людей по установленному маршруту	не подлежат установлению
7.4	Воздушный транспорт	Размещение аэродромов, вертолетных площадок (вертодромов), обустройство мест для приводнения и причаливания гидросамолетов, размещение радиотехнического обеспечения полетов и прочих объектов, необходимых для взлета и приземления (приводнения) воздушных судов, размещение аэропортов (аэровокзалов) и иных объектов, необходимых для посадки и высадки пассажиров и их сопровождающего обслуживания и обеспечения их безопасности, а также размещение объектов, необходимых для погрузки, разгрузки и хранения грузов, перемещаемых воздушным путем; размещение объектов, предназначенных для технического обслуживания и ремонта воздушных судов	Минимальный размер земельного участка (площадь) – 100 кв.м; Максимальный размер земельного участка (площадь) - 120000 кв.м; Предельное количество этажей – не подлежит установлению; Предельная высота зданий, строений, сооружений - не подлежит установлению; Минимальные отступы от границ земельных участков в целях определения мест допустимого размещения зданий, строений, сооружений, за пределами которых запрещено строительство зданий, строений, сооружений - не подлежат установлению; Максимальный процент застройки в границах земельного участка - не подлежит установлению; Минимальный процент озеленения в границах земельного участка - не подлежит установлению.
9.3	Историко-культурная деятельность	Сохранение и изучение объектов культурного наследия народов Российской Федерации (памятников истории и культуры), в том числе: объектов археологического наследия, достопримечательных мест, мест бытования исторических промыслов, производств и ремесел, исторических поселений, недействующих военных и гражданских захоронений, объектов культурного наследия, хозяйственная деятельность, являющаяся историческим промыслом или ремеслом, а также хозяйственная деятельность, обеспечивающая познавательный туризм	не подлежат установлению. действие градостроительного регламента не распространяется на земельные участки в границах территорий памятников и ансамблей, включенных в единый государственный реестр объектов культурного наследия (памятников истории и культуры) народов Российской Федерации, а также в границах территорий памятников или ансамблей, которые являются выявленными объектами культурного наследия (ч.4 ст. 36 Градостроительного кодекса Российской Федерации).
12.0	Земельные участки (территории) общего пользования	Земельные участки общего пользования. Содержание данного вида разрешенного использования включает в себя содержание видов разрешенного использования с кодами 12.0.1-12.0.2	не подлежат установлению
12.0.1	Улично-дорожная сеть	Размещение объектов улично-дорожной сети: автомобильных дорог, трамвайных путей и пешеходных тротуаров в границах населенных пунктов, пешеходных переходов, бульваров, площадей, проездов, велосипедных дорожек и объектов велотранспортной и инженерной инфраструктуры; размещение придорожных стоянок (парковок) транспортных средств в границах городских улиц и дорог, за исключением предусмотренных видами разрешенного использования с кодами 2.7.1, 4.9, 7.2.3, а также некапитальных сооружений, предназначенных для охраны транспортных средств	не подлежат установлению

12.0.2	Благоустройство территории	Размещение декоративных, технических, планировочных, конструктивных устройств, элементов озеленения, различных видов оборудования и оформления, малых архитектурных форм, некапитальных нестационарных строений и сооружений, информационных щитов и указателей, применяемых как составные части благоустройства территории, общественных туалетов	не подлежат установлению
--------	----------------------------	--	--------------------------

УСЛОВНО РАЗРЕШЁННЫЕ ВИДЫ ИСПОЛЬЗОВАНИЯ

Код вида	Наименование вида разрешенного использования земельного участка	Виды разрешенного использования объектов капитального строительства	Предельные (минимальные и (или) максимальные) размеры земельных участков и предельные параметры разрешенного строительства, реконструкции объектов капитального строительства
4.4	Магазины	Размещение объектов капитального строительства, предназначенных для продажи товаров, торговая площадь которых составляет до 5000 кв.м	<p>Минимальный размер земельного участка (площадь) – 100 кв.м; Максимальный размер земельного участка (площадь) - 10000 кв.м; Предельное количество этажей – 2 этажа; Минимальные отступы от красной линии или территорий общего пользования в целях определения мест допустимого размещения зданий, строений, сооружений, за пределами которых запрещено строительство зданий, строений, сооружений, если иное не предусмотрено документацией – 3 м; Минимальные отступы от границ земельных участков в целях определения мест допустимого размещения зданий, строений, сооружений, за пределами которых запрещено строительство зданий, строений, сооружений – 3 м; Максимальный процент застройки в границах земельного участка - 60%. Минимальный процент озеленения в границах земельного участка -30%. Иной параметр: Параметры принимать согласно статье 31 «Требования к архитектурно-градостроительному облику объекта капитального строительства»</p>
4.6	Общественное питание	Размещение объектов капитального строительства в целях устройства мест общественного питания (рестораны, кафе, столовые, закусочные, бары)	<p>Минимальный размер земельного участка (площадь) – 100 кв.м; Максимальный размер земельного участка (площадь) - 5000 кв.м; Предельное количество этажей – 2 этажа; Минимальные отступы от красной линии или территорий общего пользования в целях определения мест допустимого размещения зданий, строений, сооружений, за пределами которых за-</p>

			<p>запрещено строительство зданий, строений, сооружений, если иное не предусмотрено документацией – 3 м;</p> <p>Минимальные отступы от границ земельных участков в целях определения мест допустимого размещения зданий, строений, сооружений, за пределами которых запрещено строительство зданий, строений, сооружений – 3 м;</p> <p>Максимальный процент застройки в границах земельного участка - 60%.</p> <p>Минимальный процент озеленения в границах земельного участка -30%.</p> <p>Иной параметр:</p> <p>Параметры принимать согласно статье 31 «Требования к архитектурно-градостроительному облику объекта капитального строительства»</p>
4.9.1.1	Заправка транспортных средств	Размещение автозаправочных станций; размещение магазинов сопутствующей торговли, зданий для организации общественного питания в качестве объектов дорожного сервиса	<p>Минимальный размер земельного участка (площадь) – 100 кв.м;</p> <p>Максимальный размер земельного участка (площадь) - 5000 кв.м;</p> <p>Предельное количество этажей – 2 этажа;</p> <p>Минимальные отступы от красной линии или территорий общего пользования в целях определения мест допустимого размещения зданий, строений, сооружений, за пределами которых запрещено строительство зданий, строений, сооружений, если иное не предусмотрено документацией – 3 м;</p> <p>Минимальные отступы от границ земельных участков в целях определения мест допустимого размещения зданий, строений, сооружений, за пределами которых запрещено строительство зданий, строений, сооружений – 3 м;</p> <p>Максимальный процент застройки в границах земельного участка - 60%.</p> <p>Минимальный процент озеленения в границах земельного участка -15%.</p>
4.9.1.2	Обеспечение дорожного отдыха	Размещение зданий для предоставления гостиничных услуг в качестве дорожного сервиса (мотелей), а также размещение магазинов сопутствующей торговли, зданий для организации общественного питания в качестве объектов дорожного сервиса	<p>Минимальный размер земельного участка (площадь) – 100 кв.м;</p> <p>Максимальный размер земельного участка (площадь) - 10000 кв.м;</p> <p>Предельное количество этажей – 2 этажа;</p> <p>Минимальные отступы от красной линии или территорий общего пользования в целях определения мест допустимого размещения зданий, строений, сооружений, за пределами которых запрещено строительство зданий, строений, сооружений, если иное не предусмотрено документацией – 3 м;</p> <p>Минимальные отступы от границ земельных участков в целях определения мест допустимого размещения зданий, строений, сооружений, за пределами</p>

			<p>которых запрещено строительство зданий, строений, сооружений – 3 м;</p> <p>Максимальный процент застройки в границах земельного участка - 60%.</p> <p>Минимальный процент озеленения в границах земельного участка -30%.</p> <p>Иной параметр:</p> <p>Параметры принимать согласно статье 31 «Требования к архитектурно-градостроительному облику объекта капитального строительства»</p>
4.9.1.3	Автомобильные мойки	Размещение автомобильных моек, а также размещение магазинов сопутствующей торговли	<p>Минимальный размер земельного участка (площадь) – 100 кв.м;</p> <p>Максимальный размер земельного участка (площадь) - 5000 кв.м;</p> <p>Предельное количество этажей – 2 этажа;</p> <p>Минимальные отступы от красной линии или территорий общего пользования в целях определения мест допустимого размещения зданий, строений, сооружений, за пределами которых запрещено строительство зданий, строений, сооружений, если иное не предусмотрено документацией – 3 м;</p> <p>Минимальные отступы от границ земельных участков в целях определения мест допустимого размещения зданий, строений, сооружений, за пределами которых запрещено строительство зданий, строений, сооружений – 3 м;</p> <p>Максимальный процент застройки в границах земельного участка - 60%.</p> <p>Минимальный процент озеленения в границах земельного участка -15%.</p> <p>Иной параметр:</p> <p>Параметры принимать согласно статье 31 «Требования к архитектурно-градостроительному облику объекта капитального строительства»</p>
4.9.1.4	Ремонт автомобилей	Размещение мастерских, предназначенных для ремонта и обслуживания автомобилей, и прочих объектов дорожного сервиса, а также размещение магазинов сопутствующей торговли	<p>Минимальный размер земельного участка (площадь) – 100 кв.м;</p> <p>Максимальный размер земельного участка (площадь) - 5000 кв.м;</p> <p>Предельное количество этажей – 2 этажа;</p> <p>Минимальные отступы от красной линии или территорий общего пользования в целях определения мест допустимого размещения зданий, строений, сооружений, за пределами которых запрещено строительство зданий, строений, сооружений, если иное не предусмотрено документацией – 3 м;</p> <p>Минимальные отступы от границ земельных участков в целях определения мест допустимого размещения зданий, строений, сооружений, за пределами которых запрещено строительство зданий, строений, сооружений – 3 м;</p>

			<p>Максимальный процент застройки в границах земельного участка - 60%.</p> <p>Минимальный процент озеленения в границах земельного участка -15%.</p> <p>Иной параметр:</p> <p>Параметры принимать согласно статье 31 «Требования к архитектурно-градостроительному облику объекта капитального строительства»</p>
6.8	Связь	<p>Размещение объектов связи, радиовещания, телевидения, включая воздушные радиорелейные, надземные и подземные кабельные линии связи, линии радификации, антенные поля, усилительные пункты на кабельных линиях связи, инфраструктуру спутниковой связи и телерадиовещания, за исключением объектов связи, размещение которых предусмотрено содержанием видов разрешенного использования с кодами 3.1.1, 3.2.3</p>	<p>Минимальный размер земельного участка (площадь) – 100 кв.м;</p> <p>Максимальный размер земельного участка (площадь) - 5000 кв.м;</p> <p>Предельное количество этажей – 2 этажа;</p> <p>Минимальные отступы от красной линии или территорий общего пользования в целях определения мест допустимого размещения зданий, строений, сооружений, за пределами которых запрещено строительство зданий, строений, сооружений, если иное не предусмотрено документацией – 3 м;</p> <p>Минимальные отступы от границ земельных участков в целях определения мест допустимого размещения зданий, строений, сооружений, за пределами которых запрещено строительство зданий, строений, сооружений – 3 м;</p> <p>Максимальный процент застройки в границах земельного участка - 60%.</p> <p>Минимальный процент озеленения в границах земельного участка -15%.</p>
6.9	Склад	<p>Размещение сооружений, имеющих назначение по временному хранению, распределению и перевалке грузов (за исключением хранения стратегических запасов), не являющихся частями производственных комплексов, на которых был создан груз: промышленные базы, склады, погрузочные терминалы и доки, нефтехранилища и нефтеналивные станции, газовые хранилища и обслуживающие их газоконденсатные и газоперекачивающие станции, элеваторы и продовольственные склады, за исключением железнодорожных перевалочных складов</p>	<p>Минимальный размер земельного участка (площадь) – 100 кв.м;</p> <p>Максимальный размер земельного участка (площадь) – не устанавливается;</p> <p>Предельное количество этажей – 3 этажа;</p> <p>Минимальные отступы от красной линии или территорий общего пользования в целях определения мест допустимого размещения зданий, строений, сооружений, за пределами которых запрещено строительство зданий, строений, сооружений, если иное не предусмотрено документацией – 3 м;</p> <p>Минимальные отступы от границ земельных участков в целях определения мест допустимого размещения зданий, строений, сооружений, за пределами которых запрещено строительство зданий, строений, сооружений – 3 м;</p> <p>Максимальный процент застройки в границах земельного участка - 60%.</p> <p>Минимальный процент озеленения в границах земельного участка - не устанавливается.</p> <p>Иной параметр:</p>

			<p>Параметры принимать согласно статье 31 «Требования к архитектурно-градостроительному облику объекта капитального строительства»</p>
6.9.1	Складские площадки	Временное хранение, распределение и перевалка грузов (за исключением хранения стратегических запасов) на открытом воздухе	<p>Минимальный размер земельного участка (площадь) – 100 кв.м;</p> <p>Максимальный размер земельного участка (площадь) – не устанавливается;</p> <p>Предельное количество этажей – 3 этажа;</p> <p>Минимальные отступы от красной линии или территорий общего пользования в целях определения мест допустимого размещения зданий, строений, сооружений, за пределами которых запрещено строительство зданий, строений, сооружений, если иное не предусмотрено документацией – 3 м;</p> <p>Минимальные отступы от границ земельных участков в целях определения мест допустимого размещения зданий, строений, сооружений, за пределами которых запрещено строительство зданий, строений, сооружений – 3 м;</p> <p>Максимальный процент застройки в границах земельного участка - 60%.</p> <p>Минимальный процент озеленения в границах земельного участка - не устанавливается.</p>

ВСПОМОГАТЕЛЬНЫЕ ВИДЫ РАЗРЕШЁННОГО ИСПОЛЬЗОВАНИЯ – нет.

Общие положения для зон транспортной инфраструктуры

Максимальный процент застройки подземной части - не регламентируется.

При выдаче разрешения на строительство объектов капитального строительства не допускается размещение нормативных площадок благоустройства многоквартирных жилых домов, а также парковок на территории, предусмотренной для размещения объектов указанных в перечне видов объектов, размещение которых может осуществляться на землях или земельных участках, находящихся в государственной или муниципальной собственности, без предоставления земельных участков и установления сервитутов, утвержденном постановлением Правительства Российской Федерации от 3 декабря 2014 г. № 1300.

Виды вспомогательных объектов допустимых для размещения в границах земельного участка:

- отдельно стоящие, встроенные или пристроенные гаражи для хранения автомобилей;
- открытые стоянки,
- индивидуальные резервуары для хранения воды, скважины для забора воды, индивидуальные колодцы;
- парковки перед учреждениями обслуживания населения;

- оборудование пожарной охраны (гидранты, резервуары);
- надворные туалеты, септики,
- общественные туалеты;
- площадки хозяйственные, в том числе площадки для сбора мусора;
- объекты, обеспечивающие общественную безопасность и безопасность объектов основных и условно разрешенных видов использования, включая противопожарную;
- благоустроенные, в том числе озелененные территории;
- объекты коммунального хозяйства (электро-, тепло-, газо-, водоснабжение, водоотведение, телефонизация и т.д.), необходимые для инженерного обеспечения объектов основных, условно разрешенных, а также иных вспомогательных видов использования.

Для всех видов объектов с основными и условно разрешенными видами использования вспомогательные виды разрешенного использования применяются в отношении объектов, технологически связанных с объектами, имеющими основной и условно разрешенный вид использования или обеспечивающих их безопасность в соответствии с нормативно-техническими документами.

Предельные параметры разрешенного строительства вспомогательных объектов:

- минимальная/максимальная площадь земельных участков, минимальная ширина земельных участков вдоль фронта улицы (проезда), максимальный процент застройки в границах земельного участка - аналогичны параметрам разрешенного строительства, реконструкции объектов с основными и условно разрешенными видами использования, с которыми они используются;
- минимальные отступы вспомогательных строений от границ земельных участков – 1 м; надворных туалетов, септиков, выгребных колодцев – 4 м; от других построек (гараж и др.) – 1 м;
- максимальное количество надземных этажей зданий – 2 этажа (включая мансардный этаж);
- высота вспомогательных строений – не более 7 м;
- требования в части максимальной высоты, установленные настоящими Правилами, не распространяются на антенны, вентиляционные и дымовые трубы.

При размещении строений должны соблюдаться нормативные противопожарные расстояния между постройками, расположенными на соседних земельных участках, а также санитарные нормы.

Все выступающие элементы и конструкции зданий (отмостка, пандус, входная группа, балконы, свесы кровли и т.д.) должны располагаться в границах земельного участка.

Наземные стоянки и парковки для обеспечения планируемых к строительству или реконструкции объектов капитального строительства не допускается

размещать вдоль улиц, ограничивающих жилые комплексы, кварталы, микрорайоны, за счет сужения проезжей части этих улиц, пешеходных проходов, тротуаров.

Расстояния от объекта капитального строительства до границы соседнего земельного участка должны быть увеличены на величину выступающих частей зданий или их проекции на землю, в случае расположения последних в верхних этажах, если выступ этих элементов от плоскости стены здания составляет более 50 см.

Допускаются отклонения от предельных параметров отступов от межевых границ с соседними земельными участками при условии получения разрешения на отклонение от предельных параметров разрешенного строительства, реконструкции объектов капитального строительства.

Превышение проектных отметок участка относительно фактических вертикальных отметок смежных участков возможно, при условии выполнения мероприятий, исключающих попадание ливневых стоков на территорию соседних участков.

Образование земельного участка (земельных участков) из существующих земельных участков (существующего земельного участка) при наличии объектов капитального строительства может быть только при соблюдении градостроительных норм (отступ от межевой границы, размещение вспомогательных строений и т.д.).

Все выступающие конструктивные элементы зданий, строений, сооружений (отмостка, балкон, кровля, козырьки, ступени и т.д.) должны размещаться в зоне места допустимого размещения зданий, строений, сооружений.

Для объектов общественного и коммерческого назначения:

- предусмотреть площадку для установки мусоросборников;
- предусмотреть архитектурную подсветку здания и освещение в тёмное время суток в зоне объекта и прилегающей территории;
- выполнить требования по формированию доступной среды для жизнедеятельности маломобильных групп населения, в соответствии с действующими нормами;
- при строительстве объектов общественного и коммерческого назначения стоянку или парковку для автомобилей следует размещать в границах предоставленного для строительства земельного участка. В отдельных случаях (при реконструкции объектов капитального строительства), при невозможности размещения автостоянки или парковки на территории земельного участка, допускается их размещение на территории общего пользования (на прилегающей территории), в отведенных границах благоустройства.

В соответствии со статьей 52 Градостроительного кодекса Российской Федерации работы по договорам о строительстве, реконструкции, капитальном ремонте объектов капитального строительства, заключенным с застройщиком, техническим заказчиком, лицом, ответственным за эксплуатацию здания, сооружения, региональным оператором (далее - договор строительного подряда),

должны выполняться только индивидуальными предпринимателями или юридическими лицами, которые являются членами саморегулируемых организаций в области строительства, реконструкции, капитального ремонта объектов капитального строительства.

Застройщик вправе осуществлять строительство, реконструкцию, капитальный ремонт объектов капитального строительства самостоятельно при условии, что он является членом саморегулируемой организации в области строительства, реконструкции, капитального ремонта объектов капитального строительства, если иное не предусмотрено статьей 52 Градостроительного кодекса, либо с привлечением иных лиц по договору строительного подряда.

В случае если земельный участок или объект капитального строительства находится в границах зоны с особыми условиями использования территорий, на них устанавливаются ограничения использования в соответствии с законодательством Российской Федерации.

Проектная документация, представляемая для получения разрешения на строительство, должна быть выполнена в соответствии с постановлением правительства от 16 февраля 2008 г. № 87 «О составе разделов проектной документации и требованиям к их содержанию».

Для объектов общественного назначения требования к параметрам объектов капитального строительства и минимальной (максимальной) площади земельных участков определяются в соответствии с:

- заданием на проектирование;
- СП 42.13330.2016 Градостроительство. Планировка и застройка городских и сельских поселений;
- СП 118.13330.2012 Общественные здания и сооружения.

Статья 40. Землепользование и застройка на территориях зон сельскохозяйственного использования

1. В состав зон сельскохозяйственного использования могут включаться зоны сельскохозяйственных угодий, зоны, занятые объектами сельскохозяйственного назначения и предназначенные для ведения сельского хозяйства, личного подсобного хозяйства, развития объектов сельскохозяйственного назначения.

2. Зоны сельскохозяйственного использования, в том числе зоны сельскохозяйственных угодий могут выделяться в границе населенного пункта, входящего в состав сельского поселения.

3. На территориях зон сельскохозяйственного использования не допускается размещение объектов производственного несельскохозяйственного назначения, оказывающих негативное влияние на окружающую среду.

Зона размещения объектов сельскохозяйственного производства I – V класса опасности (СХЗ)

Кодовое обозначение зоны – СХЗ.

ОСНОВНЫЕ ВИДЫ РАЗРЕШЁННОГО ИСПОЛЬЗОВАНИЯ

Код вида	Наименование вида разрешенного использования земельного участка	Виды разрешенного использования объектов капитального строительства	Предельные (минимальные и (или) максимальные) размеры земельных участков и предельные параметры разрешенного строительства, реконструкции объектов капитального строительства
1.1	Растениеводство	Осуществление хозяйственной деятельности, связанной с выращиванием сельскохозяйственных культур. Содержание данного вида разрешенного использования включает в себя содержание видов разрешенного использования с кодами 1.2-1.6	<p>Минимальный размер земельного участка (площадь) – 100 кв.м;</p> <p>Максимальный размер земельного участка (площадь) - 2500000 кв.м;</p> <p>Предельное количество этажей – не подлежит установлению;</p> <p>Предельное количество этажей – не подлежит установлению;</p> <p>Предельная высота зданий, строений, сооружений - не подлежит установлению;</p> <p>Минимальные отступы от границ земельных участков в целях определения мест допустимого размещения зданий, строений, сооружений, за пределами которых запрещено строительство зданий, строений, сооружений - не подлежат установлению;</p> <p>Максимальный процент застройки в границах земельного участка - не подлежит установлению;</p> <p>Минимальный процент озеленения в границах земельного участка - не подлежит установлению.</p>
1.2	Выращивание зерновых и иных сельскохозяйственных культур	Осуществление хозяйственной деятельности на сельскохозяйственных угодьях, связанной с производством зерновых, бобовых, кормовых, технических, масличных, эфиромасличных	<p>Минимальный размер земельного участка (площадь) – 100 кв.м;</p> <p>Максимальный размер земельного участка (площадь) - не подлежит установлению;</p>

		и иных сельскохозяйственных культур	<p>Предельное количество этажей – не подлежит установлению;</p> <p>Предельное количество этажей – не подлежит установлению;</p> <p>Предельная высота зданий, строений, сооружений - не подлежит установлению;</p> <p>Минимальные отступы от границ земельных участков в целях определения мест допустимого размещения зданий, строений, сооружений, за пределами которых запрещено строительство зданий, строений, сооружений - не подлежат установлению;</p> <p>Максимальный процент застройки в границах земельного участка - не подлежит установлению;</p> <p>Минимальный процент озеленения в границах земельного участка - не подлежит установлению.</p>
1.3	Овощеводство	Осуществление хозяйственной деятельности на сельскохозяйственных угодьях, связанной с производством картофеля, листовых, плодовых, луковичных и бахчевых сельскохозяйственных культур, в том числе с использованием теплиц	<p>Минимальный размер земельного участка (площадь) – 100 кв.м;</p> <p>Максимальный размер земельного участка (площадь) - не подлежит установлению;</p> <p>Предельное количество этажей – не подлежит установлению;</p> <p>Предельное количество этажей – не подлежит установлению;</p> <p>Предельная высота зданий, строений, сооружений - не подлежит установлению;</p> <p>Минимальные отступы от границ земельных участков в целях определения мест допустимого размещения зданий, строений, сооружений, за пределами которых запрещено строительство зданий, строений, сооружений - не подлежат установлению;</p> <p>Максимальный процент застройки в границах земельного участка - не подлежит установлению;</p> <p>Минимальный процент озеленения в границах земельного участка - не подлежит установлению.</p>
1.4	Выращивание тонирующих, лекарственных, цветочных культур	Осуществление хозяйственной деятельности, в том числе на сельскохозяйственных угодьях, связанной с производством чая, лекарственных и цветочных культур	<p>Минимальный размер земельного участка (площадь) – 100 кв.м;</p> <p>Максимальный размер земельного участка (площадь) - не подлежит установлению;</p> <p>Предельное количество этажей – не подлежит установлению;</p> <p>Предельное количество этажей – не подлежит установлению;</p> <p>Предельная высота зданий, строений, сооружений - не подлежит установлению;</p> <p>Минимальные отступы от границ земельных участков в целях определения мест допустимого размещения зданий, строений, сооружений, за пределами</p>

			<p>которых запрещено строительство зданий, строений, сооружений - не подлежат установлению;</p> <p>Максимальный процент застройки в границах земельного участка - не подлежит установлению;</p> <p>Минимальный процент озеленения в границах земельного участка - не подлежит установлению.</p>
1.5	Садоводство	Осуществление хозяйственной деятельности, в том числе на сельскохозяйственных угодьях, связанной с выращиванием многолетних плодовых и ягодных культур, винограда и иных многолетних культур	<p>Минимальный размер земельного участка (площадь) – 300 кв.м;</p> <p>Максимальный размер земельного участка (площадь) - не подлежит установлению;</p> <p>Предельное количество этажей – не подлежит установлению;</p> <p>Предельное количество этажей – не подлежит установлению;</p> <p>Предельная высота зданий, строений, сооружений - не подлежит установлению;</p> <p>Минимальные отступы от границ земельных участков в целях определения мест допустимого размещения зданий, строений, сооружений, за пределами которых запрещено строительство зданий, строений, сооружений - не подлежат установлению;</p> <p>Максимальный процент застройки в границах земельного участка - не подлежит установлению;</p> <p>Минимальный процент озеленения в границах земельного участка - не подлежит установлению.</p>
1.6	Выращивание льна и конопли	Осуществление хозяйственной деятельности, в том числе на сельскохозяйственных угодьях, связанной с выращиванием льна, конопли	<p>Минимальный размер земельного участка (площадь) – 300 кв.м;</p> <p>Максимальный размер земельного участка (площадь) - не подлежит установлению;</p> <p>Предельное количество этажей – не подлежит установлению;</p> <p>Предельное количество этажей – не подлежит установлению;</p> <p>Предельная высота зданий, строений, сооружений - не подлежит установлению;</p> <p>Минимальные отступы от границ земельных участков в целях определения мест допустимого размещения зданий, строений, сооружений, за пределами которых запрещено строительство зданий, строений, сооружений - не подлежат установлению;</p> <p>Максимальный процент застройки в границах земельного участка - не подлежит установлению;</p> <p>Минимальный процент озеленения в границах земельного участка - не подлежит установлению.</p>
1.7	Животноводство	Осуществление хозяйственной деятельности, связанной с производством продукции животноводства, в том	<p>Минимальный размер земельного участка (площадь) – 100 кв.м;</p>

		числе сенокосение, выпас сельскохозяйственных животных, разведение племенных животных, производство и использование племенной продукции (материала), размещение зданий, сооружений, используемых для содержания и разведения сельскохозяйственных животных, производства, хранения и первичной переработки сельскохозяйственной продукции. Содержание данного вида разрешенного использования включает в себя содержание видов разрешенного использования с кодами 1.8-1.11, 1.15, 1.19, 1.20	Максимальный размер земельного участка (площадь) - 2500000 кв.м; Предельное количество этажей – 2 этажа; Минимальные отступы от границ земельных участков в целях определения мест допустимого размещения зданий, строений, сооружений, за пределами которых запрещено строительство зданий, строений, сооружений – 5 м; Максимальный процент застройки в границах земельного участка - 50%. Минимальный процент озеленения в границах земельного участка -20%.
1.8	Скотоводство	Осуществление хозяйственной деятельности, в том числе на сельскохозяйственных угодьях, связанной с разведением сельскохозяйственных животных (крупного рогатого скота, овец, коз, лошадей, верблюдов, оленей); сенокосение, выпас сельскохозяйственных животных, производство кормов, размещение зданий, сооружений, используемых для содержания и разведения сельскохозяйственных животных; разведение племенных животных, производство и использование племенной продукции (материала)	Минимальный размер земельного участка (площадь) – 100 кв.м; Максимальный размер земельного участка (площадь) - 2500000 кв.м; Предельное количество этажей – 2 этажа; Минимальные отступы от границ земельных участков в целях определения мест допустимого размещения зданий, строений, сооружений, за пределами которых запрещено строительство зданий, строений, сооружений – 5 м; Максимальный процент застройки в границах земельного участка - 50%. Минимальный процент озеленения в границах земельного участка -20%.
1.10	Птицеводство	Осуществление хозяйственной деятельности, связанной с разведением домашних пород птиц, в том числе водоплавающих; размещение зданий, сооружений, используемых для содержания и разведения животных, производства, хранения и первичной переработки продукции птицеводства; разведение племенных животных, производство и использование племенной продукции (материала)	Минимальный размер земельного участка (площадь) – 100 кв.м; Максимальный размер земельного участка (площадь) - 2500000 кв.м; Предельное количество этажей – 2 этажа; Минимальные отступы от границ земельных участков в целях определения мест допустимого размещения зданий, строений, сооружений, за пределами которых запрещено строительство зданий, строений, сооружений – 5 м; Максимальный процент застройки в границах земельного участка - 50%. Минимальный процент озеленения в границах земельного участка -20%.
1.11	Свиноводство	Осуществление хозяйственной деятельности, связанной с разведением свиней; размещение зданий, сооружений, используемых для содержания и разведения животных, производства, хранения и первичной переработки продукции; разведение племенных животных, производство и использование племенной продукции (материала)	Минимальный размер земельного участка (площадь) – 100 кв.м; Максимальный размер земельного участка (площадь) - 2500000 кв.м; Предельное количество этажей – 2 этажа; Минимальные отступы от границ земельных участков в целях определения мест допустимого размещения зданий, строений, сооружений, за пределами которых запрещено строительство зданий, строений, сооружений – 5 м; Максимальный процент застройки в границах земельного участка - 50%.

			Минимальный процент озеленения в границах земельного участка -20%.
1.12	Пчеловодство	Осуществление хозяйственной деятельности, в том числе на сельскохозяйственных угодьях, по разведению, содержанию и использованию пчел и иных полезных насекомых; размещение ульев, иных объектов и оборудования, необходимого для пчеловодства и разведения иных полезных насекомых; размещение сооружений, используемых для хранения и первичной переработки продукции пчеловодства	<p>Минимальный размер земельного участка (площадь) – 100 кв.м;</p> <p>Максимальный размер земельного участка (площадь) - 2500000 кв.м;</p> <p>Предельное количество этажей – не подлежит установлению;</p> <p>Предельное количество этажей – не подлежит установлению;</p> <p>Предельная высота зданий, строений, сооружений - не подлежит установлению;</p> <p>Минимальные отступы от границ земельных участков в целях определения мест допустимого размещения зданий, строений, сооружений, за пределами которых запрещено строительство зданий, строений, сооружений - не подлежат установлению;</p> <p>Максимальный процент застройки в границах земельного участка - не подлежит установлению;</p> <p>Минимальный процент озеленения в границах земельного участка - не подлежит установлению.</p>
1.13	Рыбоводство	Осуществление хозяйственной деятельности, связанной с разведением и (или) содержанием, выращиванием объектов рыбоводства (аквакультуры); размещение зданий, сооружений, оборудования, необходимых для осуществления рыбоводства (аквакультуры)	<p>Минимальный размер земельного участка (площадь) – 100 кв.м;</p> <p>Максимальный размер земельного участка (площадь) – 2500000 кв. м;</p> <p>Предельное количество этажей – не подлежит установлению;</p> <p>Предельное количество этажей – не подлежит установлению;</p> <p>Предельная высота зданий, строений, сооружений - не подлежит установлению;</p> <p>Минимальные отступы от границ земельных участков в целях определения мест допустимого размещения зданий, строений, сооружений, за пределами которых запрещено строительство зданий, строений, сооружений - не подлежат установлению;</p> <p>Максимальный процент застройки в границах земельного участка - не подлежит установлению;</p> <p>Минимальный процент озеленения в границах земельного участка - не подлежит установлению.</p>
1.14	Научное обеспечение сельского хозяйства	Осуществление научной и селекционной работы, ведения сельского хозяйства для получения ценных с научной точки зрения образцов растительного и животного мира; размещение коллекций генетических ресурсов растений	<p>Минимальный размер земельного участка (площадь) – 100 кв.м;</p> <p>Максимальный размер земельного участка (площадь) – 2500000 кв. м;</p> <p>Предельное количество этажей – не подлежит установлению;</p> <p>Предельное количество этажей – не подлежит установлению;</p> <p>Предельная высота зданий, строений, сооружений - не подлежит установлению;</p>

			<p>Минимальные отступы от границ земельных участков в целях определения мест допустимого размещения зданий, строений, сооружений, за пределами которых запрещено строительство зданий, строений, сооружений - не подлежат установлению;</p> <p>Максимальный процент застройки в границах земельного участка - не подлежит установлению;</p> <p>Минимальный процент озеленения в границах земельного участка - не подлежит установлению.</p>
1.15	Хранение и переработка сельскохозяйственной продукции	Размещение зданий, сооружений, используемых для производства, хранения, первичной и глубокой переработки сельскохозяйственной продукции	<p>Минимальный размер земельного участка (площадь) – 100 кв.м;</p> <p>Максимальный размер земельного участка (площадь) - 2500000 кв.м;</p> <p>Предельное количество этажей – 2 этажа;</p> <p>Минимальные отступы от границ земельных участков в целях определения мест допустимого размещения зданий, строений, сооружений, за пределами которых запрещено строительство зданий, строений, сооружений – 5 м;</p> <p>Максимальный процент застройки в границах земельного участка - 60%.</p> <p>Минимальный процент озеленения в границах земельного участка -15%.</p>
1.17	Питомники	Выращивание и реализация подроста деревьев и кустарников, используемых в сельском хозяйстве, а также иных сельскохозяйственных культур для получения рассады и семян; размещение сооружений, необходимых для указанных видов сельскохозяйственного производства	<p>Минимальный размер земельного участка (площадь) – 100 кв.м;</p> <p>Максимальный размер земельного участка (площадь) - 100000 кв.м;</p> <p>Предельное количество этажей – 2 этажа;</p> <p>Минимальные отступы от границ земельных участков в целях определения мест допустимого размещения зданий, строений, сооружений, за пределами которых запрещено строительство зданий, строений, сооружений – 3 м;</p> <p>Максимальный процент застройки в границах земельного участка - 50%.</p> <p>Минимальный процент озеленения в границах земельного участка - не подлежит установлению.</p>
1.18	Обеспечение сельскохозяйственного производства	Размещение машинно-транспортных и ремонтных станций, ангаров и гаражей для сельскохозяйственной техники, амбаров, водонапорных башен, трансформаторных станций и иного технического оборудования, используемого для ведения сельского хозяйства	<p>Минимальный размер земельного участка (площадь) – 100 кв.м;</p> <p>Максимальный размер земельного участка (площадь) - 100000 кв.м;</p> <p>Предельное количество этажей – 2 этажа;</p> <p>Минимальные отступы от границ земельных участков в целях определения мест допустимого размещения зданий, строений, сооружений, за пределами которых запрещено строительство зданий, строений, сооружений – 5 м;</p> <p>Максимальный процент застройки в границах земельного участка - 50%.</p> <p>Минимальный процент озеленения в границах земельного участка -20%.</p>

1.19	Сенокосение	Косение трав, сбор и заготовка сена	<p>Минимальный размер земельного участка (площадь) – 100 кв.м; Максимальный размер земельного участка (площадь) - 100000 кв.м; Предельное количество этажей – не подлежит установлению; Предельное количество этажей – не подлежит установлению; Предельная высота зданий, строений, сооружений - не подлежит установлению; Минимальные отступы от границ земельных участков в целях определения мест допустимого размещения зданий, строений, сооружений, за пределами которых запрещено строительство зданий, строений, сооружений - не подлежат установлению; Максимальный процент застройки в границах земельного участка - не подлежит установлению; Минимальный процент озеленения в границах земельного участка - не подлежит установлению.</p>
1.20	Выпас сельскохозяйственных животных	Выпас сельскохозяйственных животных	<p>Минимальный размер земельного участка (площадь) – 100 кв.м; Максимальный размер земельного участка (площадь) - 100000 кв.м; Предельное количество этажей – не подлежит установлению; Предельное количество этажей – не подлежит установлению; Предельная высота зданий, строений, сооружений - не подлежит установлению; Минимальные отступы от границ земельных участков в целях определения мест допустимого размещения зданий, строений, сооружений, за пределами которых запрещено строительство зданий, строений, сооружений - не подлежат установлению; Максимальный процент застройки в границах земельного участка - не подлежит установлению; Минимальный процент озеленения в границах земельного участка - не подлежит установлению.</p>
6.4	Пищевая промышленность	Размещение объектов пищевой промышленности, по переработке сельскохозяйственной продукции способом, приводящим к их переработке в иную продукцию (консервирование, копчение, хлебопечение), в том числе для производства напитков, алкогольных напитков и табачных изделий	<p>Минимальный размер земельного участка (площадь) – 100 кв.м; Максимальный размер земельного участка (площадь) – не устанавливается; Предельное количество этажей – 3 этажа; Минимальные отступы от красной линии или территорий общего пользования в целях определения мест допустимого размещения зданий, строений, сооружений, за пределами которых за-</p>

			<p>прещено строительство зданий, строений, сооружений, если иное не предусмотрено документацией – 3 м;</p> <p>Минимальные отступы от границ земельных участков в целях определения мест допустимого размещения зданий, строений, сооружений, за пределами которых запрещено строительство зданий, строений, сооружений – 3 м;</p> <p>Максимальный процент застройки в границах земельного участка - 60%.</p> <p>Минимальный процент озеленения в границах земельного участка -20%.</p>
6.9	Склад	<p>Размещение сооружений, имеющих назначение по временному хранению, распределению и перевалке грузов (за исключением хранения стратегических запасов), не являющихся частями производственных комплексов, на которых был создан груз: промышленные базы, склады, погрузочные терминалы и доки, нефтехранилища и нефтеналивные станции, газовые хранилища и обслуживающие их газоконденсатные и газоперекачивающие станции, элеваторы и продовольственные склады, за исключением железнодорожных перевалочных складов</p>	<p>Минимальный размер земельного участка (площадь) – 100 кв.м;</p> <p>Максимальный размер земельного участка (площадь) – не устанавливается;</p> <p>Предельное количество этажей – 3 этажа;</p> <p>Минимальные отступы от красной линии или территорий общего пользования в целях определения мест допустимого размещения зданий, строений, сооружений, за пределами которых запрещено строительство зданий, строений, сооружений, если иное не предусмотрено документацией – 3 м;</p> <p>Минимальные отступы от границ земельных участков в целях определения мест допустимого размещения зданий, строений, сооружений, за пределами которых запрещено строительство зданий, строений, сооружений – 3 м;</p> <p>Максимальный процент застройки в границах земельного участка - 60%.</p> <p>Минимальный процент озеленения в границах земельного участка - не устанавливается.</p>
6.9.1	Складские площадки	<p>Временное хранение, распределение и перевалка грузов (за исключением хранения стратегических запасов) на открытом воздухе</p>	<p>Минимальный размер земельного участка (площадь) – 100 кв.м;</p> <p>Максимальный размер земельного участка (площадь) – не устанавливается;</p> <p>Предельное количество этажей – 3 этажа;</p> <p>Минимальные отступы от красной линии или территорий общего пользования в целях определения мест допустимого размещения зданий, строений, сооружений, за пределами которых запрещено строительство зданий, строений, сооружений, если иное не предусмотрено документацией – 3 м;</p> <p>Минимальные отступы от границ земельных участков в целях определения мест допустимого размещения зданий, строений, сооружений, за пределами которых запрещено строительство зданий, строений, сооружений – 3 м;</p> <p>Максимальный процент застройки в границах земельного участка - 60%.</p>

			Минимальный процент озеленения в границах земельного участка - не устанавливается.
9.3	Историко-культурная деятельность	Сохранение и изучение объектов культурного наследия народов Российской Федерации (памятников истории и культуры), в том числе: объектов археологического наследия, достопримечательных мест, мест бытования исторических промыслов, производств и ремесел, исторических поселений, недействующих военных и гражданских захоронений, объектов культурного наследия, хозяйственная деятельность, являющаяся историческим промыслом или ремеслом, а также хозяйственная деятельность, обеспечивающая познавательный туризм	не подлежат установлению. действие градостроительного регламента не распространяется на земельные участки в границах территорий памятников и ансамблей, включенных в единый государственный реестр объектов культурного наследия (памятников истории и культуры) народов Российской Федерации, а также в границах территорий памятников или ансамблей, которые являются выявленными объектами культурного наследия (ч.4 ст. 36 Градостроительного кодекса Российской Федерации).
11.1	Общее пользование водными объектами	Использование земельных участков, примыкающих к водным объектам способами, необходимыми для осуществления общего водопользования (водопользования, осуществляемого гражданами для личных нужд, а также забор (изъятие) водных ресурсов для целей питьевого и хозяйственно-бытового водоснабжения, купание, использование маломерных судов, водных мотоциклов и других технических средств, предназначенных для отдыха на водных объектах, водопой, если соответствующие запреты не установлены законодательством)	не подлежат установлению
12.0	Земельные участки (территории) общего пользования	Земельные участки общего пользования. Содержание данного вида разрешенного использования включает в себя содержание видов разрешенного использования с кодами 12.0.1-12.0.2	не подлежат установлению
12.0.1	Улично-дорожная сеть	Размещение объектов улично-дорожной сети: автомобильных дорог, трамвайных путей и пешеходных тротуаров в границах населенных пунктов, пешеходных переходов, бульваров, площадей, проездов, велодорожек и объектов велотранспортной и инженерной инфраструктуры; размещение придорожных стоянок (парковок) транспортных средств в границах городских улиц и дорог, за исключением предусмотренных видами разрешенного использования с кодами 2.7.1, 4.9, 7.2.3, а также некапитальных сооружений, предназначенных для охраны транспортных средств	не подлежат установлению
12.0.2	Благоустройство территории	Размещение декоративных, технических, планировочных, конструктивных устройств, элементов озеленения, различных видов оборудования и оформления, малых архитектурных форм, некапитальных нестационар-	не подлежат установлению

		ных строений и сооружений, информационных щитов и указателей, применяемых как составные части благоустройства территории, общественных туалетов	
--	--	---	--

УСЛОВНО РАЗРЕШЁННЫЕ ВИДЫ ИСПОЛЬЗОВАНИЯ

Код вида	Наименование вида разрешенного использования земельного участка	Виды разрешенного использования объектов капитального строительства	Предельные (минимальные и (или) максимальные) размеры земельных участков и предельные параметры разрешенного строительства, реконструкции объектов капитального строительства
3.1.1	Предоставление коммунальных услуг	Размещение зданий и сооружений, обеспечивающих поставку воды, тепла, электричества, газа, отвод канализационных стоков, очистку и уборку объектов недвижимости (котельных, водозаборов, очистных сооружений, насосных станций, водопроводов, линий электропередач, трансформаторных подстанций, газопроводов, линий связи, телефонных станций, канализаций, стоянок, гаражей и мастерских для обслуживания уборочной и аварийной техники, сооружений, необходимых для сбора и плавки снега)	<p>Минимальный размер земельного участка (площадь) – 50 кв.м;</p> <p>Максимальный размер земельного участка (площадь) - 5000 кв.м;</p> <p>Предельное количество этажей – не подлежит установлению;</p> <p>Предельная высота зданий, строений, сооружений - не подлежит установлению;</p> <p>Минимальные отступы от границ земельных участков в целях определения мест допустимого размещения зданий, строений, сооружений, за пределами которых запрещено строительство зданий, строений, сооружений - не подлежат установлению;</p> <p>Максимальный процент застройки в границах земельного участка - не подлежит установлению;</p> <p>Минимальный процент озеленения в границах земельного участка - не подлежит установлению</p>
3.10.2	Приюты для животных	Размещение объектов капитального строительства, предназначенных для оказания ветеринарных услуг в стационаре; размещение объектов капитального строительства, предназначенных для содержания, разведения животных, не являющихся сельскохозяйственными, под надзором человека, оказания услуг по содержанию и лечению бездомных животных; размещение объектов капитального строительства, предназначенных для организации гостиниц для животных	<p>Минимальный размер земельного участка (площадь) – 100 кв.м;</p> <p>Максимальный размер земельного участка (площадь) - 10000 кв.м;</p> <p>Предельное количество этажей – 3 этажа;</p> <p>Минимальные отступы от красной линии или территорий общего пользования в целях определения мест допустимого размещения зданий, строений, сооружений, за пределами которых запрещено строительство зданий, строений, сооружений, если иное не предусмотрено документацией – 3 м;</p> <p>Минимальные отступы от границ земельных участков в целях определения мест допустимого размещения зданий, строений, сооружений, за пределами которых запрещено строительство зданий, строений, сооружений – 3 м;</p> <p>Максимальный процент застройки в границах земельного участка - 60%.</p> <p>Минимальный процент озеленения в границах земельного участка -30%.</p>

6.8	Связь	Размещение объектов связи, радиовещания, телевидения, включая воздушные радиорелейные, надземные и подземные кабельные линии связи, линии радиофикации, антенные поля, усиленные пункты на кабельных линиях связи, инфраструктуру спутниковой связи и телерадиовещания, за исключением объектов связи, размещение которых предусмотрено содержанием видов разрешенного использования с кодами 3.1.1, 3.2.3	<p>Минимальный размер земельного участка (площадь) – 100 кв.м;</p> <p>Максимальный размер земельного участка (площадь) - 5000 кв.м;</p> <p>Предельное количество этажей – 2 этажа;</p> <p>Минимальные отступы от красной линии или территорий общего пользования в целях определения мест допустимого размещения зданий, строений, сооружений, за пределами которых запрещено строительство зданий, строений, сооружений, если иное не предусмотрено документацией – 3 м;</p> <p>Минимальные отступы от границ земельных участков в целях определения мест допустимого размещения зданий, строений, сооружений, за пределами которых запрещено строительство зданий, строений, сооружений – 3 м;</p> <p>Максимальный процент застройки в границах земельного участка - 60%.</p> <p>Минимальный процент озеленения в границах земельного участка -15%.</p>
11.3	Гидротехнические сооружения	Размещение гидротехнических сооружений, необходимых для эксплуатации водохранилищ (плотин, водосбросов, водозаборных, водовыпускных и других гидротехнических сооружений, судопропускных сооружений, рыбозащитных и рыбопропускных сооружений, берегозащитных сооружений)	Не устанавливается

ВСПОМОГАТЕЛЬНЫЕ ВИДЫ РАЗРЕШЁННОГО ИСПОЛЬЗОВАНИЯ – нет.

Максимальный процент застройки подземной части - не регламентируется.

При выдаче разрешения на строительство объектов капитального строительства не допускается размещение нормативных площадок благоустройства многоквартирных жилых домов, а также парковок на территории, предусмотренной для размещения объектов указанных в перечне видов объектов, размещение которых может осуществляться на землях или земельных участках, находящихся в государственной или муниципальной собственности, без предоставления земельных участков и установления сервитутов, утвержденном постановлением Правительства Российской Федерации от 3 декабря 2014 г. № 1300.

При размещении строений должны соблюдаться нормативные противопожарные расстояния между постройками, расположенными на соседних земельных участках, а также санитарные нормы.

Превышение проектных отметок участка относительно фактических вертикальных отметок смежных участков возможно, при условии выполнения мероприятий, исключающих попадание ливневых стоков на территорию соседних участков.

Образование земельного участка (земельных участков) из существующих земельных участков (существующего земельного участка) при наличии объектов капитального строительства может быть только при соблюдении градостроительных норм (отступ от межевой границы, размещение вспомогательных строений и т.д.).

В соответствии со статьей 52 Градостроительного кодекса Российской Федерации работы по договорам о строительстве, реконструкции, капитальном ремонте объектов капитального строительства, заключенным с застройщиком, техническим заказчиком, лицом, ответственным за эксплуатацию здания, сооружения, региональным оператором (далее - договор строительного подряда), должны выполняться только индивидуальными предпринимателями или юридическими лицами, которые являются членами саморегулируемых организаций в области строительства, реконструкции, капитального ремонта объектов капитального строительства.

Застройщик вправе осуществлять строительство, реконструкцию, капитальный ремонт объектов капитального строительства самостоятельно при условии, что он является членом саморегулируемой организации в области строительства, реконструкции, капитального ремонта объектов капитального строительства, если иное не предусмотрено статьей 52 Градостроительного кодекса, либо с привлечением иных лиц по договору строительного подряда.

В случае если земельный участок или объект капитального строительства находится в границах зоны с особыми условиями использования территорий, на них устанавливаются ограничения использования в соответствии с законодательством Российской Федерации.

Проектная документация, представляемая для получения разрешения на строительство, должна быть выполнена в соответствии с постановлением правительства от 16 февраля 2008 г. № 87 «О составе разделов проектной документации и требованиям к их содержанию».

Для объектов общественного назначения требования к параметрам объектов капитального строительства и минимальной (максимальной) площади земельных участков определяются в соответствии с:

- заданием на проектирование;
- СП 42.13330.2016 «Градостроительство. Планировка и застройка городских и сельских поселений»;
- СП 118.13330.2012 «Общественные здания и сооружения».
- СП 19.13330.2011 «Генеральные планы сельскохозяйственных предприятий».

Зона размещения объектов сельскохозяйственного производства III – V класса опасности (СХ4)

Кодовое обозначение зоны – СХ4.

ОСНОВНЫЕ ВИДЫ РАЗРЕШЁННОГО ИСПОЛЬЗОВАНИЯ

Код вида	Наименование вида разрешенного использования земельного участка	Виды разрешенного использования объектов капитального строительства	Предельные (минимальные и (или) максимальные) размеры земельных участков и предельные параметры разрешенного строительства, реконструкции объектов капитального строительства
1.1	Растениеводство	Осуществление хозяйственной деятельности, связанной с выращиванием сельскохозяйственных культур. Содержание данного вида разрешенного использования включает в себя содержание видов разрешенного использования с кодами 1.2-1.6	<p>Минимальный размер земельного участка (площадь) – 100 кв.м; Максимальный размер земельного участка (площадь) - 2500000 кв.м; Предельное количество этажей – не подлежит установлению; Предельное количество этажей – не подлежит установлению; Предельная высота зданий, строений, сооружений - не подлежит установлению; Минимальные отступы от границ земельных участков в целях определения мест допустимого размещения зданий, строений, сооружений, за пределами которых запрещено строительство зданий, строений, сооружений - не подлежат установлению; Максимальный процент застройки в границах земельного участка - не подлежит установлению; Минимальный процент озеленения в границах земельного участка - не подлежит установлению.</p>
1.2	Выращивание зерновых и иных сельскохозяйственных культур	Осуществление хозяйственной деятельности на сельскохозяйственных угодьях, связанной с производством зерновых, бобовых, кормовых, технических, масличных, эфиромасличных и иных сельскохозяйственных культур	<p>Минимальный размер земельного участка (площадь) – 100 кв.м; Максимальный размер земельного участка (площадь) - не подлежит установлению; Предельное количество этажей – не подлежит установлению; Предельное количество этажей – не подлежит установлению; Предельная высота зданий, строений, сооружений - не подлежит установлению; Минимальные отступы от границ земельных участков в целях определения мест допустимого размещения зданий, строений, сооружений, за пределами которых запрещено строительство зданий, строений, сооружений - не подлежат установлению; Максимальный процент застройки в границах земельного участка - не подлежит установлению; Минимальный процент озеленения в границах земельного участка - не подлежит установлению.</p>

1.3	Овощеводство	Осуществление хозяйственной деятельности на сельскохозяйственных угодьях, связанной с производством картофеля, листовых, плодовых, луковичных и бахчевых сельскохозяйственных культур, в том числе с использованием теплиц	<p>Минимальный размер земельного участка (площадь) – 100 кв.м;</p> <p>Максимальный размер земельного участка (площадь) - не подлежит установлению;</p> <p>Предельное количество этажей – не подлежит установлению;</p> <p>Предельное количество этажей – не подлежит установлению;</p> <p>Предельная высота зданий, строений, сооружений - не подлежит установлению;</p> <p>Минимальные отступы от границ земельных участков в целях определения мест допустимого размещения зданий, строений, сооружений, за пределами которых запрещено строительство зданий, строений, сооружений - не подлежат установлению;</p> <p>Максимальный процент застройки в границах земельного участка - не подлежит установлению;</p> <p>Минимальный процент озеленения в границах земельного участка - не подлежит установлению.</p>
1.4	Выращивание тонизирующих, лекарственных, цветочных культур	Осуществление хозяйственной деятельности, в том числе на сельскохозяйственных угодьях, связанной с производством чая, лекарственных и цветочных культур	<p>Минимальный размер земельного участка (площадь) – 100 кв.м;</p> <p>Максимальный размер земельного участка (площадь) - не подлежит установлению;</p> <p>Предельное количество этажей – не подлежит установлению;</p> <p>Предельное количество этажей – не подлежит установлению;</p> <p>Предельная высота зданий, строений, сооружений - не подлежит установлению;</p> <p>Минимальные отступы от границ земельных участков в целях определения мест допустимого размещения зданий, строений, сооружений, за пределами которых запрещено строительство зданий, строений, сооружений - не подлежат установлению;</p> <p>Максимальный процент застройки в границах земельного участка - не подлежит установлению;</p> <p>Минимальный процент озеленения в границах земельного участка - не подлежит установлению.</p>
1.5	Садоводство	Осуществление хозяйственной деятельности, в том числе на сельскохозяйственных угодьях, связанной с выращиванием многолетних плодовых и ягодных культур, винограда и иных многолетних культур	<p>Минимальный размер земельного участка (площадь) – 300 кв.м;</p> <p>Максимальный размер земельного участка (площадь) - не подлежит установлению;</p> <p>Предельное количество этажей – не подлежит установлению;</p> <p>Предельное количество этажей – не подлежит установлению;</p> <p>Предельная высота зданий, строений, сооружений - не подлежит установлению;</p>

			<p>Минимальные отступы от границ земельных участков в целях определения мест допустимого размещения зданий, строений, сооружений, за пределами которых запрещено строительство зданий, строений, сооружений - не подлежат установлению;</p> <p>Максимальный процент застройки в границах земельного участка - не подлежит установлению;</p> <p>Минимальный процент озеленения в границах земельного участка - не подлежит установлению.</p>
1.6	Выращивание льна и конопли	Осуществление хозяйственной деятельности, в том числе на сельскохозяйственных угодьях, связанной с выращиванием льна, конопли	<p>Минимальный размер земельного участка (площадь) – 300 кв.м;</p> <p>Максимальный размер земельного участка (площадь) - не подлежит установлению;</p> <p>Предельное количество этажей – не подлежит установлению;</p> <p>Предельное количество этажей – не подлежит установлению;</p> <p>Предельная высота зданий, строений, сооружений - не подлежит установлению;</p> <p>Минимальные отступы от границ земельных участков в целях определения мест допустимого размещения зданий, строений, сооружений, за пределами которых запрещено строительство зданий, строений, сооружений - не подлежат установлению;</p> <p>Максимальный процент застройки в границах земельного участка - не подлежит установлению;</p> <p>Минимальный процент озеленения в границах земельного участка - не подлежит установлению.</p>
1.7	Животноводство	Осуществление хозяйственной деятельности, связанной с производством продукции животноводства, в том числе сенокошение, выпас сельскохозяйственных животных, разведение племенных животных, производство и использование племенной продукции (материала), размещение зданий, сооружений, используемых для содержания и разведения сельскохозяйственных животных, производства, хранения и первичной переработки сельскохозяйственной продукции. Содержание данного вида разрешенного использования включает в себя содержание видов разрешенного использования с кодами 1.8-1.11, 1.15, 1.19, 1.20	<p>Минимальный размер земельного участка (площадь) – 100 кв.м;</p> <p>Максимальный размер земельного участка (площадь) - 2500000 кв.м;</p> <p>Предельное количество этажей – 2 этажа;</p> <p>Минимальные отступы от границ земельных участков в целях определения мест допустимого размещения зданий, строений, сооружений, за пределами которых запрещено строительство зданий, строений, сооружений – 5 м;</p> <p>Максимальный процент застройки в границах земельного участка - 50%.</p> <p>Минимальный процент озеленения в границах земельного участка -20%.</p>
1.8	Скотоводство	Осуществление хозяйственной деятельности, в том числе на сельскохозяйственных угодьях, связанной с разведением сельскохозяйственных животных (крупного рогатого скота, овец, коз, лошадей, верблюдов, оленей); сенокоше-	<p>Минимальный размер земельного участка (площадь) – 100 кв.м;</p> <p>Максимальный размер земельного участка (площадь) - 2500000 кв.м;</p> <p>Предельное количество этажей – 2 этажа;</p>

		ние, выпас сельскохозяйственных животных, производство кормов, размещение зданий, сооружений, используемых для содержания и разведения сельскохозяйственных животных; разведение племенных животных, производство и использование племенной продукции (материала)	Минимальные отступы от границ земельных участков в целях определения мест допустимого размещения зданий, строений, сооружений, за пределами которых запрещено строительство зданий, строений, сооружений – 5 м; Максимальный процент застройки в границах земельного участка - 50%. Минимальный процент озеленения в границах земельного участка -20%.
1.10	Птицеводство	Осуществление хозяйственной деятельности, связанной с разведением домашних пород птиц, в том числе водоплавающих; размещение зданий, сооружений, используемых для содержания и разведения животных, производства, хранения и первичной переработки продукции птицеводства; разведение племенных животных, производство и использование племенной продукции (материала)	Минимальный размер земельного участка (площадь) – 100 кв.м; Максимальный размер земельного участка (площадь) - 2500000 кв.м; Предельное количество этажей – 2 этажа; Минимальные отступы от границ земельных участков в целях определения мест допустимого размещения зданий, строений, сооружений, за пределами которых запрещено строительство зданий, строений, сооружений – 5 м; Максимальный процент застройки в границах земельного участка - 50%. Минимальный процент озеленения в границах земельного участка -20%.
1.11	Свиноводство	Осуществление хозяйственной деятельности, связанной с разведением свиней; размещение зданий, сооружений, используемых для содержания и разведения животных, производства, хранения и первичной переработки продукции; разведение племенных животных, производство и использование племенной продукции (материала)	Минимальный размер земельного участка (площадь) – 100 кв.м; Максимальный размер земельного участка (площадь) - 2500000 кв.м; Предельное количество этажей – 2 этажа; Минимальные отступы от границ земельных участков в целях определения мест допустимого размещения зданий, строений, сооружений, за пределами которых запрещено строительство зданий, строений, сооружений – 5 м; Максимальный процент застройки в границах земельного участка - 50%. Минимальный процент озеленения в границах земельного участка -20%.
1.12	Пчеловодство	Осуществление хозяйственной деятельности, в том числе на сельскохозяйственных угодьях, по разведению, содержанию и использованию пчел и иных полезных насекомых; размещение ульев, иных объектов и оборудования, необходимого для пчеловодства и разведения иных полезных насекомых; размещение сооружений, используемых для хранения и первичной переработки продукции пчеловодства	Минимальный размер земельного участка (площадь) – 100 кв.м; Максимальный размер земельного участка (площадь) - 2500000 кв.м; Предельное количество этажей – не подлежит установлению; Предельное количество этажей – не подлежит установлению; Предельная высота зданий, строений, сооружений - не подлежит установлению; Минимальные отступы от границ земельных участков в целях определения мест допустимого размещения зданий, строений, сооружений, за пределами которых запрещено строительство зданий, строений, сооружений - не подлежат установлению;

			<p>Максимальный процент застройки в границах земельного участка - не подлежит установлению;</p> <p>Минимальный процент озеленения в границах земельного участка - не подлежит установлению.</p>
1.13	Рыбоводство	<p>Осуществление хозяйственной деятельности, связанной с разведением и (или) содержанием, выращиванием объектов рыбоводства (аквакультуры); размещение зданий, сооружений, оборудования, необходимых для осуществления рыбоводства (аквакультуры)</p>	<p>Минимальный размер земельного участка (площадь) – 100 кв.м;</p> <p>Максимальный размер земельного участка (площадь) – 2500000 кв. м;</p> <p>Предельное количество этажей – не подлежит установлению;</p> <p>Предельное количество этажей – не подлежит установлению;</p> <p>Предельная высота зданий, строений, сооружений - не подлежит установлению;</p> <p>Минимальные отступы от границ земельных участков в целях определения мест допустимого размещения зданий, строений, сооружений, за пределами которых запрещено строительство зданий, строений, сооружений - не подлежат установлению;</p> <p>Максимальный процент застройки в границах земельного участка - не подлежит установлению;</p> <p>Минимальный процент озеленения в границах земельного участка - не подлежит установлению.</p>
1.14	Научное обеспечение сельского хозяйства	<p>Осуществление научной и селекционной работы, ведения сельского хозяйства для получения ценных с научной точки зрения образцов растительного и животного мира; размещение коллекций генетических ресурсов растений</p>	<p>Минимальный размер земельного участка (площадь) – 100 кв.м;</p> <p>Максимальный размер земельного участка (площадь) – 2500000 кв. м;</p> <p>Предельное количество этажей – не подлежит установлению;</p> <p>Предельное количество этажей – не подлежит установлению;</p> <p>Предельная высота зданий, строений, сооружений - не подлежит установлению;</p> <p>Минимальные отступы от границ земельных участков в целях определения мест допустимого размещения зданий, строений, сооружений, за пределами которых запрещено строительство зданий, строений, сооружений - не подлежат установлению;</p> <p>Максимальный процент застройки в границах земельного участка - не подлежит установлению;</p> <p>Минимальный процент озеленения в границах земельного участка - не подлежит установлению.</p>
1.15	Хранение и переработка сельскохозяйственной продукции	<p>Размещение зданий, сооружений, используемых для производства, хранения, первичной и глубокой переработки сельскохозяйственной продукции</p>	<p>Минимальный размер земельного участка (площадь) – 100 кв.м;</p> <p>Максимальный размер земельного участка (площадь) - 2500000 кв.м;</p> <p>Предельное количество этажей – 2 этажа;</p> <p>Минимальные отступы от границ земельных участков в целях определения</p>

			<p>мест допустимого размещения зданий, строений, сооружений, за пределами которых запрещено строительство зданий, строений, сооружений – 5 м;</p> <p>Максимальный процент застройки в границах земельного участка - 60%.</p> <p>Минимальный процент озеленения в границах земельного участка -15%.</p>
1.17	Питомники	Выращивание и реализация подроста деревьев и кустарников, используемых в сельском хозяйстве, а также иных сельскохозяйственных культур для получения рассады и семян; размещение сооружений, необходимых для указанных видов сельскохозяйственного производства	<p>Минимальный размер земельного участка (площадь) – 100 кв.м;</p> <p>Максимальный размер земельного участка (площадь) - 100000 кв.м;</p> <p>Предельное количество этажей – 2 этажа;</p> <p>Минимальные отступы от границ земельных участков в целях определения мест допустимого размещения зданий, строений, сооружений, за пределами которых запрещено строительство зданий, строений, сооружений – 3 м;</p> <p>Максимальный процент застройки в границах земельного участка - 50%.</p> <p>Минимальный процент озеленения в границах земельного участка - не подлежит установлению.</p>
1.18	Обеспечение сельскохозяйственного производства	Размещение машинно-транспортных и ремонтных станций, ангаров и гаражей для сельскохозяйственной техники, амбаров, водонапорных башен, трансформаторных станций и иного технического оборудования, используемого для ведения сельского хозяйства	<p>Минимальный размер земельного участка (площадь) – 100 кв.м;</p> <p>Максимальный размер земельного участка (площадь) - 100000 кв.м;</p> <p>Предельное количество этажей – 2 этажа;</p> <p>Минимальные отступы от границ земельных участков в целях определения мест допустимого размещения зданий, строений, сооружений, за пределами которых запрещено строительство зданий, строений, сооружений – 5 м;</p> <p>Максимальный процент застройки в границах земельного участка - 50%.</p> <p>Минимальный процент озеленения в границах земельного участка -20%.</p>
1.19	Сенокосение	Кошение трав, сбор и заготовка сена	<p>Минимальный размер земельного участка (площадь) – 100 кв.м;</p> <p>Максимальный размер земельного участка (площадь) - 100000 кв.м;</p> <p>Предельное количество этажей – не подлежит установлению;</p> <p>Предельное количество этажей – не подлежит установлению;</p> <p>Предельная высота зданий, строений, сооружений - не подлежит установлению;</p> <p>Минимальные отступы от границ земельных участков в целях определения мест допустимого размещения зданий, строений, сооружений, за пределами которых запрещено строительство зданий, строений, сооружений - не подлежат установлению;</p> <p>Максимальный процент застройки в границах земельного участка - не подлежит установлению;</p>

			Минимальный процент озеленения в границах земельного участка - не подлежит установлению.
1.20	Выпас сельскохозяйственных животных	Выпас сельскохозяйственных животных	<p>Минимальный размер земельного участка (площадь) – 100 кв.м;</p> <p>Максимальный размер земельного участка (площадь) - 100000 кв.м;</p> <p>Предельное количество этажей – не подлежит установлению;</p> <p>Предельное количество этажей – не подлежит установлению;</p> <p>Предельная высота зданий, строений, сооружений - не подлежит установлению;</p> <p>Минимальные отступы от границ земельных участков в целях определения мест допустимого размещения зданий, строений, сооружений, за пределами которых запрещено строительство зданий, строений, сооружений - не подлежат установлению;</p> <p>Максимальный процент застройки в границах земельного участка - не подлежит установлению;</p> <p>Минимальный процент озеленения в границах земельного участка - не подлежит установлению.</p>
6.4	Пищевая промышленность	Размещение объектов пищевой промышленности, по переработке сельскохозяйственной продукции способом, приводящим к их переработке в иную продукцию (консервирование, копчение, хлебопечение), в том числе для производства напитков, алкогольных напитков и табачных изделий	<p>Минимальный размер земельного участка (площадь) – 100 кв.м;</p> <p>Максимальный размер земельного участка (площадь) – не устанавливается;</p> <p>Предельное количество этажей – 3 этажа;</p> <p>Минимальные отступы от красной линии или территорий общего пользования в целях определения мест допустимого размещения зданий, строений, сооружений, за пределами которых запрещено строительство зданий, строений, сооружений, если иное не предусмотрено документацией – 3 м;</p> <p>Минимальные отступы от границ земельных участков в целях определения мест допустимого размещения зданий, строений, сооружений, за пределами которых запрещено строительство зданий, строений, сооружений – 3 м;</p> <p>Максимальный процент застройки в границах земельного участка - 60%.</p> <p>Минимальный процент озеленения в границах земельного участка -20%.</p>
6.9	Склад	Размещение сооружений, имеющих назначение по временному хранению, распределению и перевалке грузов (за исключением хранения стратегических запасов), не являющихся частями производственных комплексов, на которых был создан груз: промышленные базы, склады, погрузочные терминалы и доки, нефтехранилища и нефтеналивные станции, газовые хранилища и обслуживаю-	<p>Минимальный размер земельного участка (площадь) – 100 кв.м;</p> <p>Максимальный размер земельного участка (площадь) – не устанавливается;</p> <p>Предельное количество этажей – 3 этажа;</p> <p>Минимальные отступы от красной линии или территорий общего пользования в целях определения мест допустимого размещения зданий, строений, со-</p>

		щие их газоконденсатные и газоперекачивающие станции, элеваторы и продовольственные склады, за исключением железнодорожных перевалочных складов	оружений, за пределами которых запрещено строительство зданий, строений, сооружений, если иное не предусмотрено документацией – 3 м; Минимальные отступы от границ земельных участков в целях определения мест допустимого размещения зданий, строений, сооружений, за пределами которых запрещено строительство зданий, строений, сооружений – 3 м; Максимальный процент застройки в границах земельного участка - 60%. Минимальный процент озеленения в границах земельного участка - не устанавливается.
6.9.1	Складские площадки	Временное хранение, распределение и перевалка грузов (за исключением хранения стратегических запасов) на открытом воздухе	Минимальный размер земельного участка (площадь) – 100 кв.м; Максимальный размер земельного участка (площадь) – не устанавливается; Предельное количество этажей – 3 этажа; Минимальные отступы от красной линии или территорий общего пользования в целях определения мест допустимого размещения зданий, строений, сооружений, за пределами которых запрещено строительство зданий, строений, сооружений, если иное не предусмотрено документацией – 3 м; Минимальные отступы от границ земельных участков в целях определения мест допустимого размещения зданий, строений, сооружений, за пределами которых запрещено строительство зданий, строений, сооружений – 3 м; Максимальный процент застройки в границах земельного участка - 60%. Минимальный процент озеленения в границах земельного участка - не устанавливается.
9.3	Историко-культурная деятельность	Сохранение и изучение объектов культурного наследия народов Российской Федерации (памятников истории и культуры), в том числе: объектов археологического наследия, достопримечательных мест, мест бытования исторических промыслов, производств и ремесел, исторических поселений, недействующих военных и гражданских захоронений, объектов культурного наследия, хозяйственная деятельность, являющаяся историческим промыслом или ремеслом, а также хозяйственная деятельность, обеспечивающая познавательный туризм	не подлежат установлению. действие градостроительного регламента не распространяется на земельные участки в границах территорий памятников и ансамблей, включенных в единый государственный реестр объектов культурного наследия (памятников истории и культуры) народов Российской Федерации, а также в границах территорий памятников или ансамблей, которые являются выявленными объектами культурного наследия (ч.4 ст. 36 Градостроительного кодекса Российской Федерации).
11.1	Общее пользование водными объектами	Использование земельных участков, примыкающих к водным объектам способами, необходимыми для осуществления общего водопользования (водопользования, осуществляемого гражданами для личных нужд, а также забор (изъя-	не подлежат установлению

		тие) водных ресурсов для целей питьевого и хозяйственно-бытового водоснабжения, купание, использование маломерных судов, водных мотоциклов и других технических средств, предназначенных для отдыха на водных объектах, водопой, если соответствующие запреты не установлены законодательством)	
12.0	Земельные участки (территории) общего пользования	Земельные участки общего пользования. Содержание данного вида разрешенного использования включает в себя содержание видов разрешенного использования с кодами 12.0.1-12.0.2	не подлежат установлению
12.0.1	Улично-дорожная сеть	Размещение объектов улично-дорожной сети: автомобильных дорог, трамвайных путей и пешеходных тротуаров в границах населенных пунктов, пешеходных переходов, бульваров, площадей, проездов, велодорожек и объектов велотранспортной и инженерной инфраструктуры; размещение придорожных стоянок (парковок) транспортных средств в границах городских улиц и дорог, за исключением предусмотренных видами разрешенного использования с кодами 2.7.1, 4.9, 7.2.3, а также некапитальных сооружений, предназначенных для охраны транспортных средств	не подлежат установлению
12.0.2	Благоустройство территории	Размещение декоративных, технических, планировочных, конструктивных устройств, элементов озеленения, различных видов оборудования и оформления, малых архитектурных форм, некапитальных нестационарных строений и сооружений, информационных щитов и указателей, применяемых как составные части благоустройства территории, общественных туалетов	не подлежат установлению

УСЛОВНО РАЗРЕШЁННЫЕ ВИДЫ ИСПОЛЬЗОВАНИЯ

Код вида	Наименование вида разрешенного использования земельного участка	Виды разрешенного использования объектов капитального строительства	Предельные (минимальные и (или) максимальные) размеры земельных участков и предельные параметры разрешенного строительства, реконструкции объектов капитального строительства
3.1.1	Предоставление коммунальных услуг	Размещение зданий и сооружений, обеспечивающих поставку воды, тепла, электричества, газа, отвод канализационных стоков, очистку и уборку объектов недвижимости (котельных, водозаборов, очистных сооружений, насосных станций, водопроводов, линий электропередач, трансформаторных подстанций, газопроводов, линий связи, телефонных станций, канализаций, стоянок, гаражей и мастерских для обслуживания уборочной и аварийной техники, сооружений, необходимых для сбора и плавки снега)	Минимальный размер земельного участка (площадь) – 50 кв.м; Максимальный размер земельного участка (площадь) - 5000 кв.м; Предельное количество этажей – не подлежит установлению; Предельная высота зданий, строений, сооружений - не подлежит установлению; Минимальные отступы от границ земельных участков в целях определения мест допустимого размещения зданий, строений, сооружений, за пределами которых запрещено строительство зданий,

			строений, сооружений - не подлежат установлению; Максимальный процент застройки в границах земельного участка - не подлежит установлению; Минимальный процент озеленения в границах земельного участка - не подлежит установлению
3.10.2	Приюты для животных	Размещение объектов капитального строительства, предназначенных для оказания ветеринарных услуг в стационаре; размещение объектов капитального строительства, предназначенных для содержания, разведения животных, не являющихся сельскохозяйственными, под надзором человека, оказания услуг по содержанию и лечению бездомных животных; размещение объектов капитального строительства, предназначенных для организации гостиниц для животных	Минимальный размер земельного участка (площадь) – 100 кв.м; Максимальный размер земельного участка (площадь) - 10000 кв.м; Предельное количество этажей – 3 этажа; Минимальные отступы от красной линии или территорий общего пользования в целях определения мест допустимого размещения зданий, строений, сооружений, за пределами которых запрещено строительство зданий, строений, сооружений, если иное не предусмотрено документацией – 3 м; Минимальные отступы от границ земельных участков в целях определения мест допустимого размещения зданий, строений, сооружений, за пределами которых запрещено строительство зданий, строений, сооружений – 3 м; Максимальный процент застройки в границах земельного участка - 60%. Минимальный процент озеленения в границах земельного участка -30%.
6.8	Связь	Размещение объектов связи, радиовещания, телевидения, включая воздушные радиорелейные, надземные и подземные кабельные линии связи, линии радиофикации, антенные поля, усилительные пункты на кабельных линиях связи, инфраструктуру спутниковой связи и теле-радиовещания, за исключением объектов связи, размещение которых предусмотрено содержанием видов разрешенного использования с кодами 3.1.1, 3.2.3	Минимальный размер земельного участка (площадь) – 100 кв.м; Максимальный размер земельного участка (площадь) - 5000 кв.м; Предельное количество этажей – 2 этажа; Минимальные отступы от красной линии или территорий общего пользования в целях определения мест допустимого размещения зданий, строений, сооружений, за пределами которых запрещено строительство зданий, строений, сооружений, если иное не предусмотрено документацией – 3 м; Минимальные отступы от границ земельных участков в целях определения мест допустимого размещения зданий, строений, сооружений, за пределами которых запрещено строительство зданий, строений, сооружений – 3 м; Максимальный процент застройки в границах земельного участка - 60%. Минимальный процент озеленения в границах земельного участка -15%.
11.3	Гидротехнические сооружения	Размещение гидротехнических сооружений, необходимых для эксплуатации водохранилищ (плотин, водосбросов, водозаборных, водовыпускных и других гидротехнических сооружений, судопропускных сооружений, рыбозащитных и	Не устанавливается

		рыбопропускных сооружений, берегозащитных сооружений)	
--	--	---	--

ВСПОМОГАТЕЛЬНЫЕ ВИДЫ РАЗРЕШЁННОГО ИСПОЛЬЗОВАНИЯ – нет.

Максимальный процент застройки подземной части - не регламентируется.

При выдаче разрешения на строительство объектов капитального строительства не допускается размещение нормативных площадок благоустройства многоквартирных жилых домов, а также парковок на территории, предусмотренной для размещения объектов указанных в перечне видов объектов, размещение которых может осуществляться на землях или земельных участках, находящихся в государственной или муниципальной собственности, без предоставления земельных участков и установления сервитутов, утвержденном постановлением Правительства Российской Федерации от 3 декабря 2014 г. № 1300.

При размещении строений должны соблюдаться нормативные противопожарные расстояния между постройками, расположенными на соседних земельных участках, а также санитарные нормы.

Превышение проектных отметок участка относительно фактических вертикальных отметок смежных участков возможно, при условии выполнения мероприятий, исключающих попадание ливневых стоков на территорию соседних участков.

Образование земельного участка (земельных участков) из существующих земельных участков (существующего земельного участка) при наличии объектов капитального строительства может быть только при соблюдении градостроительных норм (отступ от межевой границы, размещение вспомогательных строений и т.д.).

В соответствии со статьей 52 Градостроительного кодекса Российской Федерации работы по договорам о строительстве, реконструкции, капитальном ремонте объектов капитального строительства, заключенным с застройщиком, техническим заказчиком, лицом, ответственным за эксплуатацию здания, сооружения, региональным оператором (далее - договор строительного подряда), должны выполняться только индивидуальными предпринимателями или юридическими лицами, которые являются членами саморегулируемых организаций в области строительства, реконструкции, капитального ремонта объектов капитального строительства.

Застройщик вправе осуществлять строительство, реконструкцию, капитальный ремонт объектов капитального строительства самостоятельно при условии, что он является членом саморегулируемой организации в области строительства, реконструкции, капитального ремонта объектов капитального строительства, если иное не предусмотрено статьей 52 Градостроительного кодекса, либо с привлечением иных лиц по договору строительного подряда.

В случае если земельный участок или объект капитального строительства находится в границах зоны с особыми условиями использования территорий, на

них устанавливаются ограничения использования в соответствии с законодательством Российской Федерации.

Проектная документация, представляемая для получения разрешения на строительство, должна быть выполнена в соответствии с постановлением правительства от 16 февраля 2008 г. № 87 «О составе разделов проектной документации и требованиям к их содержанию».

Для объектов общественного назначения требования к параметрам объектов капитального строительства и минимальной (максимальной) площади земельных участков определяются в соответствии с:

- заданием на проектирование;
- СП 42.13330.2016 «Градостроительство. Планировка и застройка городских и сельских поселений»;
- СП 118.13330.2012 «Общественные здания и сооружения».
- СП 19.13330.2011 «Генеральные планы сельскохозяйственных предприятий».

Зона сельскохозяйственных угодий в составе населённых пунктов (СХ7)

Кодовое обозначение зоны – СХ7.

ОСНОВНЫЕ ВИДЫ РАЗРЕШЁННОГО ИСПОЛЬЗОВАНИЯ

Код вида	Наименование вида разрешенного использования земельного участка	Виды разрешенного использования объектов капитального строительства	Предельные (минимальные и (или) максимальные) размеры земельных участков и предельные параметры разрешенного строительства, реконструкции объектов капитального строительства
1.1	Растениеводство	Осуществление хозяйственной деятельности, связанной с выращиванием сельскохозяйственных культур. Содержание данного вида разрешенного использования включает в себя содержание видов разрешенного использования с кодами 1.2-1.6	<p>Минимальный размер земельного участка (площадь) – 100 кв.м;</p> <p>Максимальный размер земельного участка (площадь) - 2500000 кв.м;</p> <p>Предельное количество этажей – не подлежит установлению;</p> <p>Предельное количество этажей – не подлежит установлению;</p> <p>Предельная высота зданий, строений, сооружений - не подлежит установлению;</p> <p>Минимальные отступы от границ земельных участков в целях определения мест допустимого размещения зданий, строений, сооружений, за пределами которых запрещено строительство зданий, строений, сооружений - не подлежат установлению;</p> <p>Максимальный процент застройки в границах земельного участка - не подлежит установлению;</p> <p>Минимальный процент озеленения в границах земельного участка - не подлежит установлению.</p>

1.2	Выращивание зерновых и иных сельскохозяйственных культур	Осуществление хозяйственной деятельности на сельскохозяйственных участках, связанной с производством зерновых, бобовых, кормовых, технических, масличных, эфиромасличных и иных сельскохозяйственных культур	<p>Минимальный размер земельного участка (площадь) – 100 кв.м;</p> <p>Максимальный размер земельного участка (площадь) - не подлежит установлению;</p> <p>Предельное количество этажей – не подлежит установлению;</p> <p>Предельное количество этажей – не подлежит установлению;</p> <p>Предельная высота зданий, строений, сооружений - не подлежит установлению;</p> <p>Минимальные отступы от границ земельных участков в целях определения мест допустимого размещения зданий, строений, сооружений, за пределами которых запрещено строительство зданий, строений, сооружений - не подлежат установлению;</p> <p>Максимальный процент застройки в границах земельного участка - не подлежит установлению;</p> <p>Минимальный процент озеленения в границах земельного участка - не подлежит установлению.</p>
1.3	Овощеводство	Осуществление хозяйственной деятельности на сельскохозяйственных участках, связанной с производством картофеля, листовых, плодовых, луковичных и бахчевых сельскохозяйственных культур, в том числе с использованием теплиц	<p>Минимальный размер земельного участка (площадь) – 100 кв.м;</p> <p>Максимальный размер земельного участка (площадь) - не подлежит установлению;</p> <p>Предельное количество этажей – не подлежит установлению;</p> <p>Предельное количество этажей – не подлежит установлению;</p> <p>Предельная высота зданий, строений, сооружений - не подлежит установлению;</p> <p>Минимальные отступы от границ земельных участков в целях определения мест допустимого размещения зданий, строений, сооружений, за пределами которых запрещено строительство зданий, строений, сооружений - не подлежат установлению;</p> <p>Максимальный процент застройки в границах земельного участка - не подлежит установлению;</p> <p>Минимальный процент озеленения в границах земельного участка - не подлежит установлению.</p>
1.4	Выращивание тонизирующих, лекарственных, цветочных культур	Осуществление хозяйственной деятельности, в том числе на сельскохозяйственных участках, связанной с производством чая, лекарственных и цветочных культур	<p>Минимальный размер земельного участка (площадь) – 100 кв.м;</p> <p>Максимальный размер земельного участка (площадь) - не подлежит установлению;</p> <p>Предельное количество этажей – не подлежит установлению;</p> <p>Предельное количество этажей – не подлежит установлению;</p> <p>Предельная высота зданий, строений, сооружений - не подлежит установлению;</p> <p>Минимальные отступы от границ земельных участков в целях определения мест допустимого размещения зданий,</p>

			<p>строений, сооружений, за пределами которых запрещено строительство зданий, строений, сооружений - не подлежат установлению;</p> <p>Максимальный процент застройки в границах земельного участка - не подлежит установлению;</p> <p>Минимальный процент озеленения в границах земельного участка - не подлежит установлению.</p>
1.5	Садоводство	Осуществление хозяйственной деятельности, в том числе на сельскохозяйственных угодьях, связанной с выращиванием многолетних плодовых и ягодных культур, винограда и иных многолетних культур	<p>Минимальный размер земельного участка (площадь) – 300 кв.м;</p> <p>Максимальный размер земельного участка (площадь) - не подлежит установлению;</p> <p>Предельное количество этажей – не подлежит установлению;</p> <p>Предельное количество этажей – не подлежит установлению;</p> <p>Предельная высота зданий, строений, сооружений - не подлежит установлению;</p> <p>Минимальные отступы от границ земельных участков в целях определения мест допустимого размещения зданий, строений, сооружений, за пределами которых запрещено строительство зданий, строений, сооружений - не подлежат установлению;</p> <p>Максимальный процент застройки в границах земельного участка - не подлежит установлению;</p> <p>Минимальный процент озеленения в границах земельного участка - не подлежит установлению.</p>
1.6	Выращивание льна и конопли	Осуществление хозяйственной деятельности, в том числе на сельскохозяйственных угодьях, связанной с выращиванием льна, конопли	<p>Минимальный размер земельного участка (площадь) – 300 кв.м;</p> <p>Максимальный размер земельного участка (площадь) - не подлежит установлению;</p> <p>Предельное количество этажей – не подлежит установлению;</p> <p>Предельное количество этажей – не подлежит установлению;</p> <p>Предельная высота зданий, строений, сооружений - не подлежит установлению;</p> <p>Минимальные отступы от границ земельных участков в целях определения мест допустимого размещения зданий, строений, сооружений, за пределами которых запрещено строительство зданий, строений, сооружений - не подлежат установлению;</p> <p>Максимальный процент застройки в границах земельного участка - не подлежит установлению;</p> <p>Минимальный процент озеленения в границах земельного участка - не подлежит установлению.</p>
1.12	Пчеловодство	Осуществление хозяйственной деятельности, в том числе на сельскохозяйственных угодьях, по разведению, содержанию и использованию пчел и	<p>Минимальный размер земельного участка (площадь) – 100 кв.м;</p> <p>Максимальный размер земельного участка (площадь) - 2500000 кв.м;</p>

		иных полезных насекомых; размещение ульев, иных объектов и оборудования, необходимого для пчеловодства и разведения иных полезных насекомых; размещение сооружений, используемых для хранения и первичной переработки продукции пчеловодства	<p>Предельное количество этажей – не подлежит установлению;</p> <p>Предельное количество этажей – не подлежит установлению;</p> <p>Предельная высота зданий, строений, сооружений - не подлежит установлению;</p> <p>Минимальные отступы от границ земельных участков в целях определения мест допустимого размещения зданий, строений, сооружений, за пределами которых запрещено строительство зданий, строений, сооружений - не подлежат установлению;</p> <p>Максимальный процент застройки в границах земельного участка - не подлежит установлению;</p> <p>Минимальный процент озеленения в границах земельного участка - не подлежит установлению.</p>
1.13	Рыбоводство	Осуществление хозяйственной деятельности, связанной с разведением и (или) содержанием, выращиванием объектов рыбоводства (аквакультуры); размещение зданий, сооружений, оборудования, необходимых для осуществления рыбоводства (аквакультуры)	<p>Минимальный размер земельного участка (площадь) – 100 кв.м;</p> <p>Максимальный размер земельного участка (площадь) – 2500000 кв. м;</p> <p>Предельное количество этажей – не подлежит установлению;</p> <p>Предельное количество этажей – не подлежит установлению;</p> <p>Предельная высота зданий, строений, сооружений - не подлежит установлению;</p> <p>Минимальные отступы от границ земельных участков в целях определения мест допустимого размещения зданий, строений, сооружений, за пределами которых запрещено строительство зданий, строений, сооружений - не подлежат установлению;</p> <p>Максимальный процент застройки в границах земельного участка - не подлежит установлению;</p> <p>Минимальный процент озеленения в границах земельного участка - не подлежит установлению.</p>
1.14	Научное обеспечение сельского хозяйства	Осуществление научной и селекционной работы, ведения сельского хозяйства для получения ценных с научной точки зрения образцов растительного и животного мира; размещение коллекций генетических ресурсов растений	<p>Минимальный размер земельного участка (площадь) – 100 кв.м;</p> <p>Максимальный размер земельного участка (площадь) - 100000 кв.м;</p> <p>Предельное количество этажей – не подлежит установлению;</p> <p>Предельное количество этажей – не подлежит установлению;</p> <p>Предельная высота зданий, строений, сооружений - не подлежит установлению;</p> <p>Минимальные отступы от границ земельных участков в целях определения мест допустимого размещения зданий, строений, сооружений, за пределами которых запрещено строительство зданий, строений, сооружений - не подлежат установлению;</p> <p>Максимальный процент застройки в границах земельного участка - не подлежит установлению;</p>

			Минимальный процент озеленения в границах земельного участка - не подлежит установлению.
1.19	Сенокосшение	Косшение трав, сбор и заготовка сена	<p>Минимальный размер земельного участка (площадь) – 100 кв.м;</p> <p>Максимальный размер земельного участка (площадь) - 100000 кв.м;</p> <p>Предельное количество этажей – не подлежит установлению;</p> <p>Предельное количество этажей – не подлежит установлению;</p> <p>Предельная высота зданий, строений, сооружений - не подлежит установлению;</p> <p>Минимальные отступы от границ земельных участков в целях определения мест допустимого размещения зданий, строений, сооружений, за пределами которых запрещено строительство зданий, строений, сооружений - не подлежат установлению;</p> <p>Максимальный процент застройки в границах земельного участка - не подлежит установлению;</p> <p>Минимальный процент озеленения в границах земельного участка - не подлежит установлению.</p>
3.1.1	Предоставление коммунальных услуг	Размещение зданий и сооружений, обеспечивающих поставку воды, тепла, электричества, газа, отвод канализационных стоков, очистку и уборку объектов недвижимости (котельных, водозаборов, очистных сооружений, насосных станций, водопроводов, линий электропередач, трансформаторных подстанций, газопроводов, линий связи, телефонных станций, канализаций, стоянок, гаражей и мастерских для обслуживания уборочной и аварийной техники, сооружений, необходимых для сбора и плавки снега)	<p>Минимальный размер земельного участка (площадь) – 50 кв.м;</p> <p>Максимальный размер земельного участка (площадь) - 5000 кв.м;</p> <p>Предельное количество этажей – не подлежит установлению;</p> <p>Предельная высота зданий, строений, сооружений - не подлежит установлению;</p> <p>Минимальные отступы от границ земельных участков в целях определения мест допустимого размещения зданий, строений, сооружений, за пределами которых запрещено строительство зданий, строений, сооружений - не подлежат установлению;</p> <p>Максимальный процент застройки в границах земельного участка - не подлежит установлению;</p> <p>Минимальный процент озеленения в границах земельного участка - не подлежит установлению.</p> <p>Иной параметр: Параметры принимать согласно статье 31 «Требования к архитектурно-градостроительному облику объекта капитального строительства»</p>
3.10.2	Приюты для животных	Размещение объектов капитального строительства, предназначенных для оказания ветеринарных услуг в стационаре; размещение объектов капитального строительства, предназначенных для содержания, разведения животных, не являющихся сельскохозяйственными, под надзором человека, оказания услуг по содержанию	<p>Минимальный размер земельного участка (площадь) – 100 кв.м;</p> <p>Максимальный размер земельного участка (площадь) - 10000 кв.м;</p> <p>Предельное количество этажей – 3 этажа;</p> <p>Минимальные отступы от красной линии или территорий общего пользования в целях определения мест допустимого размещения зданий, строений, сооружений,</p>

		и лечению бездомных животных; размещение объектов капитального строительства, предназначенных для организации гостиниц для животных	за пределами которых запрещено строительство зданий, строений, сооружений, если иное не предусмотрено документацией – 3 м; Минимальные отступы от границ земельных участков в целях определения мест допустимого размещения зданий, строений, сооружений, за пределами которых запрещено строительство зданий, строений, сооружений – 3 м; Максимальный процент застройки в границах земельного участка - 60%. Минимальный процент озеленения в границах земельного участка -30%. Иной параметр: Параметры принимать согласно статье 31 «Требования к архитектурно-градостроительному облику объекта капитального строительства»
9.3	Историко-культурная деятельность	Сохранение и изучение объектов культурного наследия народов Российской Федерации (памятников истории и культуры), в том числе: объектов археологического наследия, достопримечательных мест, мест бытования исторических промыслов, производств и ремесел, исторических поселений, недействующих военных и гражданских захоронений, объектов культурного наследия, хозяйственная деятельность, являющаяся историческим промыслом или ремеслом, а также хозяйственная деятельность, обеспечивающая познавательный туризм	не подлежат установлению. действие градостроительного регламента не распространяется на земельные участки в границах территорий памятников и ансамблей, включенных в единый государственный реестр объектов культурного наследия (памятников истории и культуры) народов Российской Федерации, а также в границах территорий памятников или ансамблей, которые являются выявленными объектами культурного наследия (ч.4 ст. 36 Градостроительного кодекса Российской Федерации).
12.0	Земельные участки (территории) общего пользования	Земельные участки общего пользования. Содержание данного вида разрешенного использования включает в себя содержание видов разрешенного использования с кодами 12.0.1-12.0.2	не подлежат установлению
13.1	Ведение огородничества	Осуществление отдыха и (или) выращивания гражданами для собственных нужд сельскохозяйственных культур; размещение хозяйственных построек, не являющихся объектами недвижимости, предназначенных для хранения инвентаря и урожая сельскохозяйственных культур	Минимальный размер земельного участка (площадь) – 100 кв.м; Максимальный размер земельного участка (площадь) - 10000 кв.м; Минимальные отступы от границ земельных участков в целях определения мест допустимого размещения зданий, строений, сооружений, за пределами которых запрещено строительство зданий, строений, сооружений – 1 м; Предельное количество этажей – 2 этажа; Максимальный процент застройки в границах земельного участка –30%; Минимальный процент озеленения в границах земельного участка - не подлежат установлению.
13.2	Ведение садоводства	Осуществление отдыха и (или) выращивания гражданами для собственных нужд сельскохозяйственных культур; размещение для собственных нужд садового дома, жилого	Минимальный размер земельного участка (площадь) – 100 кв.м; Максимальный размер земельного участка (площадь) - 10000 кв.м;

		дома, указанного в описании вида разрешенного использования с кодом 2.1, хозяйственных построек и гаражей для собственных нужд	<p>Минимальные отступы от границ земельных участков в целях определения мест допустимого размещения зданий, строений, сооружений, за пределами которых запрещено строительство зданий, строений, сооружений – 1 м;</p> <p>Предельное количество этажей – 2 этажа;</p> <p>Максимальный процент застройки в границах земельного участка – 30%;</p> <p>Минимальный процент озеленения в границах земельного участка - не подлежат установлению.</p>
--	--	--	--

УСЛОВНО РАЗРЕШЁННЫЕ ВИДЫ ИСПОЛЬЗОВАНИЯ

Код вида	Наименование вида разрешенного использования земельного участка	Виды разрешенного использования объектов капитального строительства	Предельные (минимальные и (или) максимальные) размеры земельных участков и предельные параметры разрешенного строительства, реконструкции объектов капитального строительства
6.8	Связь	Размещение объектов связи, радиовещания, телевидения, включая воздушные радиорелейные, надземные и подземные кабельные линии связи, линии радиофикации, антенные поля, усилительные пункты на кабельных линиях связи, инфраструктуру спутниковой связи и телерадиовещания, за исключением объектов связи, размещение которых предусмотрено содержанием видов разрешенного использования с кодами 3.1.1, 3.2.3	<p>Минимальный размер земельного участка (площадь) – 100 кв.м;</p> <p>Максимальный размер земельного участка (площадь) - 5000 кв.м;</p> <p>Предельное количество этажей – 2 этажа;</p> <p>Минимальные отступы от красной линии или территорий общего пользования в целях определения мест допустимого размещения зданий, строений, сооружений, за пределами которых запрещено строительство зданий, строений, сооружений, если иное не предусмотрено документацией – 3 м;</p> <p>Минимальные отступы от границ земельных участков в целях определения мест допустимого размещения зданий, строений, сооружений, за пределами которых запрещено строительство зданий, строений, сооружений – 3 м;</p> <p>Максимальный процент застройки в границах земельного участка - 60%.</p> <p>Минимальный процент озеленения в границах земельного участка -15%</p>

ВСПОМОГАТЕЛЬНЫЕ ВИДЫ РАЗРЕШЁННОГО ИСПОЛЬЗОВАНИЯ – нет.

Максимальный процент застройки подземной части - не регламентируется.

Образование земельных участков с видом разрешенного использования «ведение садоводства» (код 13.2) в результате раздела земельных участков площадью 1,5 га и более допускается исключительно в соответствии с утвержденной документацией по планировке территории. Данное требование распространяется также на свободные от застройки территории.

При выдаче разрешения на строительство объектов капитального строительства не допускается размещение нормативных площадок благоустройства

многоквартирных жилых домов, а также парковок на территории, предусмотренной для размещения объектов указанных в перечне видов объектов, размещение которых может осуществляться на землях или земельных участках, находящихся в государственной или муниципальной собственности, без предоставления земельных участков и установления сервитутов, утвержденном постановлением Правительства Российской Федерации от 3 декабря 2014 г. № 1300.

При размещении строений должны соблюдаться нормативные противопожарные расстояния между постройками, расположенными на соседних земельных участках, а также санитарные нормы.

Превышение проектных отметок участка относительно фактических вертикальных отметок смежных участков возможно, при условии выполнения мероприятий, исключающих попадание ливневых стоков на территорию соседних участков.

Образование земельного участка (земельных участков) из существующих земельных участков (существующего земельного участка) при наличии объектов капитального строительства может быть только при соблюдении градостроительных норм (отступ от межевой границы, размещение вспомогательных строений и т.д.).

В соответствии со статьей 52 Градостроительного кодекса Российской Федерации работы по договорам о строительстве, реконструкции, капитальном ремонте объектов капитального строительства, заключенным с застройщиком, техническим заказчиком, лицом, ответственным за эксплуатацию здания, сооружения, региональным оператором (далее - договор строительного подряда), должны выполняться только индивидуальными предпринимателями или юридическими лицами, которые являются членами саморегулируемых организаций в области строительства, реконструкции, капитального ремонта объектов капитального строительства.

Застройщик вправе осуществлять строительство, реконструкцию, капитальный ремонт объектов капитального строительства самостоятельно при условии, что он является членом саморегулируемой организации в области строительства, реконструкции, капитального ремонта объектов капитального строительства, если иное не предусмотрено статьей 52 Градостроительного кодекса, либо с привлечением иных лиц по договору строительного подряда.

В случае если земельный участок или объект капитального строительства находится в границах зоны с особыми условиями использования территорий, на них устанавливаются ограничения использования в соответствии с законодательством Российской Федерации.

Проектная документация, представляемая для получения разрешения на строительство, должна быть выполнена в соответствии с постановлением правительства от 16 февраля 2008 г. № 87 «О составе разделов проектной документации и требованиям к их содержанию».

Для объектов общественного назначения требования к параметрам объектов капитального строительства и минимальной (максимальной) площади земельных участков определяются в соответствии с:

- заданием на проектирование;
- СП 42.13330.2016 «Градостроительство. Планировка и застройка городских и сельских поселений»;
- СП 118.13330.2012 «Общественные здания и сооружения».
- СП 19.13330.2011 «Генеральные планы сельскохозяйственных предприятий».

Зона сельскохозяйственного назначения (СХ)

Кодовое обозначение зоны – СХ.

Сельскохозяйственные угодья в составе земель сельскохозяйственного назначения. Согласно статье 79 Земельного кодекса РФ к сельскохозяйственным угодьям относятся: пашни, сенокосы, пастбища, залежи, земли, занятые многолетними насаждениями (садами, виноградниками и другими).

ОСНОВНЫЕ ВИДЫ РАЗРЕШЁННОГО ИСПОЛЬЗОВАНИЯ - нет

УСЛОВНО РАЗРЕШЁННЫЕ ВИДЫ ИСПОЛЬЗОВАНИЯ - нет

ВСПОМОГАТЕЛЬНЫЕ ВИДЫ РАЗРЕШЁННОГО ИСПОЛЬЗОВАНИЯ – нет

Статья 41. Землепользование и застройка на территориях зон рекреационного назначения

1. В состав зон рекреационного назначения включаются зоны в границах территорий, занятых лесами, скверами, парками, озерами, водохранилищами, пляжами, а также в границах иных территорий, используемых и предназначенных для отдыха, туризма, занятий физической культурой и спортом.

2. На территориях зон рекреационного назначения допускается ограниченная хозяйственная деятельность в соответствии с установленным для них особым правовым режимом.

3. Земельные участки в пределах указанных зон у собственников, владельцев, пользователей и арендаторов не изымаются и используются ими с соблюдением особого правового режима, установленного для этих земельных участков.

Зона зелёных насаждений общего пользования (парки, скверы, бульвары, сады (P1))

Кодовое обозначение зоны – P1.

ОСНОВНЫЕ ВИДЫ РАЗРЕШЁННОГО ИСПОЛЬЗОВАНИЯ

Код вида	Наименование вида разрешенного использования земельного участка	Виды разрешенного использования объектов капитального строительства	Предельные (минимальные и (или) максимальные) размеры земельных участков и предельные параметры разрешенного строительства, реконструкции объектов капитального строительства
3.6.2	Парки культуры и отдыха	Размещение парков культуры и отдыха	<p>Минимальный размер земельного участка (площадь) – 100 кв.м; Максимальный размер земельного участка (площадь) - 100000 кв.м; Предельное количество этажей – 1 этаж; Минимальные отступы от красной линии или территорий общего пользования в целях определения мест допустимого размещения зданий, строений, сооружений, за пределами которых запрещено строительство зданий, строений, сооружений, если иное не предусмотрено документацией – 3 м; Минимальные отступы от границ земельных участков в целях определения мест допустимого размещения зданий, строений, сооружений, за пределами которых запрещено строительство зданий, строений, сооружений – 3 м; Максимальный процент застройки в границах земельного участка - 30%. Минимальный процент озеленения в границах земельного участка -60%.</p>
5.1.3	Площадки для занятий спортом	Размещение площадок для занятия спортом и физкультурой на открытом воздухе (физкультурные площадки, беговые дорожки, поля для спортивной игры)	<p>Минимальный размер земельного участка (площадь) – 100 кв.м; Максимальный размер земельного участка (площадь) - 15000 кв.м; Минимальные отступы от красной линии или территорий общего пользования в целях определения мест допустимого размещения зданий, строений, сооружений,</p>

			<p>за пределами которых запрещено строительство зданий, строений, сооружений, если иное не предусмотрено документацией – 3 м;</p> <p>Минимальные отступы от границ земельных участков в целях определения мест допустимого размещения зданий, строений, сооружений, за пределами которых запрещено строительство зданий, строений, сооружений – 3 м;</p> <p>Максимальный процент застройки в границах земельного участка - не подлежит установлению.</p>
5.2.1	Туристическое обслуживание	Размещение пансионатов, гостиниц, кемпингов, домов отдыха, не оказывающих услуги по лечению; размещение детских лагерей	<p>Минимальный размер земельного участка (площадь) – 400 кв.м;</p> <p>Максимальный размер земельного участка (площадь) - 5000 кв.м;</p> <p>Предельное количество этажей - 2 этажа;</p> <p>Минимальные отступы от красной линии или территорий общего пользования в целях определения мест допустимого размещения зданий, строений, сооружений, за пределами которых запрещено строительство зданий, строений, сооружений, если иное не предусмотрено документацией - 3 м;</p> <p>Минимальные отступы от границ земельных участков в целях определения мест допустимого размещения зданий, строений, сооружений, за пределами которых запрещено строительство зданий, строений, сооружений - 3 м;</p> <p>Максимальный процент застройки в границах земельного участка - 60%;</p> <p>Минимальный процент озеленения в границах земельного участка – 30%.</p> <p>Иной параметр:</p> <p>Параметры принимать согласно статье 31 «Требования к архитектурно-градостроительному облику объекта капитального строительства»</p>
9.0	Деятельность по особой охране и изучению природы	Сохранение и изучение растительного и животного мира путем создания особо охраняемых природных территорий, в границах которых хозяйственная деятельность, кроме деятельности, связанной с охраной и изучением природы, не допускается (государственные природные заповедники, национальные и природные парки, памятники природы, дендрологические парки, ботанические сады, оранжереи)	не подлежат установлению
9.1	Охрана природных территорий	Сохранение отдельных естественных качеств окружающей природной среды путем ограничения хозяйственной деятельности в данной зоне, в частности: создание и уход за запретными полосами, создание и уход за защитными лесами, в том числе городскими лесами, лесами в лесопар-	не подлежат установлению

		ках, и иная хозяйственная деятельность, разрешенная в защитных лесах, соблюдение режима использования природных ресурсов в заказниках, сохранение свойств земель, являющихся особо ценными	
9.3	Историко-культурная деятельность	Сохранение и изучение объектов культурного наследия народов Российской Федерации (памятников истории и культуры), в том числе: объектов археологического наследия, достопримечательных мест, мест бытования исторических промыслов, производств и ремесел, исторических поселений, недействующих военных и гражданских захоронений, объектов культурного наследия, хозяйственная деятельность, являющаяся историческим промыслом или ремеслом, а также хозяйственная деятельность, обеспечивающая познавательный туризм	не подлежат установлению. действие градостроительного регламента не распространяется на земельные участки в границах территорий памятников и ансамблей, включенных в единый государственный реестр объектов культурного наследия (памятников истории и культуры) народов Российской Федерации, а также в границах территорий памятников или ансамблей, которые являются выявленными объектами культурного наследия (ч.4 ст. 36 Градостроительного кодекса Российской Федерации).
11.1	Общее пользование водными объектами	Использование земельных участков, примыкающих к водным объектам способами, необходимыми для осуществления общего водопользования (водопользования, осуществляемого гражданами для личных нужд, а также забор (изъятие) водных ресурсов для целей питьевого и хозяйственно-бытового водоснабжения, купание, использование маломерных судов, водных мотоциклов и других технических средств, предназначенных для отдыха на водных объектах, водопой, если соответствующие запреты не установлены законодательством)	не подлежат установлению
12.0	Земельные участки (территории) общего пользования	Земельные участки общего пользования. Содержание данного вида разрешенного использования включает в себя содержание видов разрешенного использования с кодами 12.0.1-12.0.2	не подлежат установлению
12.0.1	Улично-дорожная сеть	Размещение объектов улично-дорожной сети: автомобильных дорог, трамвайных путей и пешеходных тротуаров в границах населенных пунктов, пешеходных переходов, бульваров, площадей, проездов, велодорожек и объектов велотранспортной и инженерной инфраструктуры; размещение придорожных стоянок (парковок) транспортных средств в границах городских улиц и дорог, за исключением предусмотренных видами разрешенного использования с кодами 2.7.1, 4.9, 7.2.3, а также некапитальных сооружений, предназначенных для охраны транспортных средств	не подлежат установлению

12.0.2	Благоустройство территории	Размещение декоративных, технических, планировочных, конструктивных устройств, элементов озеленения, различных видов оборудования и оформления, малых архитектурных форм, некапитальных нестационарных строений и сооружений, информационных щитов и указателей, применяемых как составные части благоустройства территории, общественных туалетов	не подлежат установлению
--------	----------------------------	--	--------------------------

УСЛОВНО РАЗРЕШЁННЫЕ ВИДЫ ИСПОЛЬЗОВАНИЯ

Код вида	Наименование вида разрешенного использования земельного участка	Виды разрешенного использования объектов капитального строительства	Предельные (минимальные и (или) максимальные) размеры земельных участков и предельные параметры разрешенного строительства, реконструкции объектов капитального строительства
3.1.1	Предоставление коммунальных услуг	Размещение зданий и сооружений, обеспечивающих поставку воды, тепла, электричества, газа, отвод канализационных стоков, очистку и уборку объектов недвижимости (котельных, водозаборов, очистных сооружений, насосных станций, водопроводов, линий электропередач, трансформаторных подстанций, газопроводов, линий связи, телефонных станций, канализаций, стоянок, гаражей и мастерских для обслуживания уборочной и аварийной техники, сооружений, необходимых для сбора и плавки снега)	<p>Минимальный размер земельного участка (площадь) – 50 кв.м;</p> <p>Максимальный размер земельного участка (площадь) - 5000 кв.м;</p> <p>Предельное количество этажей – не подлежит установлению;</p> <p>Предельная высота зданий, строений, сооружений - не подлежит установлению;</p> <p>Минимальные отступы от границ земельных участков в целях определения мест допустимого размещения зданий, строений, сооружений, за пределами которых запрещено строительство зданий, строений, сооружений - не подлежат установлению;</p> <p>Максимальный процент застройки в границах земельного участка - не подлежит установлению;</p> <p>Минимальный процент озеленения в границах земельного участка - не подлежит установлению.</p> <p>Иной параметр: Параметры принимать согласно статье 31 «Требования к архитектурно-градостроительному облику объекта капитального строительства»</p>
3.7.1	Осуществление религиозных обрядов	Размещение зданий и сооружений, предназначенных для совершения религиозных обрядов и церемоний (в том числе церкви, соборы, храмы, часовни, мечети, молельные дома, синагоги)	<p>Минимальный размер земельного участка (площадь) – 100 кв.м;</p> <p>Максимальный размер земельного участка (площадь) - 15000 кв.м;</p> <p>Предельное количество этажей – 2 этажа;</p> <p>Минимальные отступы от красной линии или территорий общего пользования в целях определения мест допустимого размещения зданий, строений, сооружений, за пределами которых запрещено строительство зданий, строений, сооружений, если иное не предусмотрено документацией – 3 м;</p> <p>Минимальные отступы от границ земельных участков в целях определения</p>

			мест допустимого размещения зданий, строений, сооружений, за пределами которых запрещено строительство зданий, строений, сооружений – 3 м; Максимальный процент застройки в границах земельного участка - 60%. Минимальный процент озеленения в границах земельного участка -30%.
6.8	Связь	Размещение объектов связи, радиовещания, телевидения, включая воздушные радиорелейные, надземные и подземные кабельные линии связи, линии радиофикации, антенные поля, усилительные пункты на кабельных линиях связи, инфраструктуру спутниковой связи и телерадиовещания, за исключением объектов связи, размещение которых предусмотрено содержанием видов разрешенного использования с кодами 3.1.1, 3.2.3	Минимальный размер земельного участка (площадь) – 100 кв.м; Максимальный размер земельного участка (площадь) - 5000 кв.м; Предельное количество этажей – 2 этажа; Минимальные отступы от красной линии или территорий общего пользования в целях определения мест допустимого размещения зданий, строений, сооружений, за пределами которых запрещено строительство зданий, строений, сооружений, если иное не предусмотрено документацией – 3 м; Минимальные отступы от границ земельных участков в целях определения мест допустимого размещения зданий, строений, сооружений, за пределами которых запрещено строительство зданий, строений, сооружений – 3 м; Максимальный процент застройки в границах земельного участка - 60%. Минимальный процент озеленения в границах земельного участка -15%.
10.4	Резервные леса	Деятельность, связанная с охраной лесов	не подлежат установлению
11.3	Гидротехнические сооружения	Размещение гидротехнических сооружений, необходимых для эксплуатации водохранилищ (плотин, водосбросов, водозаборных, водовыпускных и других гидротехнических сооружений, судопропускных сооружений, рыбозащитных и рыбопропускных сооружений, берегозащитных сооружений)	Не устанавливается

ВСПОМОГАТЕЛЬНЫЕ ВИДЫ РАЗРЕШЁННОГО ИСПОЛЬЗОВАНИЯ – нет.

Максимальный процент застройки подземной части - не регламентируется.

При выдаче разрешения на строительство объектов капитального строительства не допускается размещение нормативных площадок благоустройства многоквартирных жилых домов, а также парковок на территории, предусмотренной для размещения объектов указанных в перечне видов объектов, размещение которых может осуществляться на землях или земельных участках, находящихся в государственной или муниципальной собственности, без предоставления земельных участков и установления сервитутов, утвержденном постановлением Правительства Российской Федерации от 3 декабря 2014 г. № 1300.

При размещении строений должны соблюдаться нормативные противопожарные расстояния между постройками, расположенными на соседних земельных участках, а также санитарные нормы.

Превышение проектных отметок участка относительно фактических вертикальных отметок смежных участков возможно, при условии выполнения мероприятий, исключающих попадание ливневых стоков на территорию соседних участков.

Образование земельного участка (земельных участков) из существующих земельных участков (существующего земельного участка) при наличии объектов капитального строительства может быть только при соблюдении градостроительных норм (отступ от межевой границы, размещение вспомогательных строений и т.д.).

В соответствии со статьей 52 Градостроительного кодекса Российской Федерации работы по договорам о строительстве, реконструкции, капитальном ремонте объектов капитального строительства, заключенным с застройщиком, техническим заказчиком, лицом, ответственным за эксплуатацию здания, сооружения, региональным оператором (далее - договор строительного подряда), должны выполняться только индивидуальными предпринимателями или юридическими лицами, которые являются членами саморегулируемых организаций в области строительства, реконструкции, капитального ремонта объектов капитального строительства.

Застройщик вправе осуществлять строительство, реконструкцию, капитальный ремонт объектов капитального строительства самостоятельно при условии, что он является членом саморегулируемой организации в области строительства, реконструкции, капитального ремонта объектов капитального строительства, если иное не предусмотрено статьей 52 Градостроительного кодекса, либо с привлечением иных лиц по договору строительного подряда.

В случае если земельный участок или объект капитального строительства находится в границах зоны с особыми условиями использования территорий, на них устанавливаются ограничения использования в соответствии с законодательством Российской Федерации.

Проектная документация, представляемая для получения разрешения на строительство, должна быть выполнена в соответствии с постановлением правительства от 16 февраля 2008 г. № 87 «О составе разделов проектной документации и требованиям к их содержанию».

Для объектов общественного назначения требования к параметрам объектов капитального строительства и минимальной (максимальной) площади земельных участков определяются в соответствии с:

- заданием на проектирование;
- СП 42.13330.2016 «Градостроительство. Планировка и застройка городских и сельских поселений»;
- СП 118.13330.2012 «Общественные здания и сооружения».

Зона зелёных насаждений общего пользования с возможностью размещения парковок автотранспорта (P1.2)

Кодовое обозначение зоны – P1.2.

ОСНОВНЫЕ ВИДЫ РАЗРЕШЁННОГО ИСПОЛЬЗОВАНИЯ

Код вида	Наименование вида разрешенного использования земельного участка	Виды разрешенного использования объектов капитального строительства	Предельные (минимальные и (или) максимальные) размеры земельных участков и предельные параметры разрешенного строительства, реконструкции объектов капитального строительства
3.6.2	Парки культуры и отдыха	Размещение парков культуры и отдыха	<p>Минимальный размер земельного участка (площадь) – 100 кв.м; Максимальный размер земельного участка (площадь) - 100000 кв.м; Предельное количество этажей – 1 этаж; Минимальные отступы от красной линии или территорий общего пользования в целях определения мест допустимого размещения зданий, строений, сооружений, за пределами которых запрещено строительство зданий, строений, сооружений, если иное не предусмотрено документацией – 3 м; Минимальные отступы от границ земельных участков в целях определения мест допустимого размещения зданий, строений, сооружений, за пределами которых запрещено строительство зданий, строений, сооружений – 3 м; Максимальный процент застройки в границах земельного участка - 30%. Минимальный процент озеленения в границах земельного участка -60%.</p>
5.1.3	Площадки для занятий спортом	Размещение площадок для занятия спортом и физкультурой на открытом воздухе (физкультурные площадки, беговые дорожки, поля для спортивной игры)	<p>Минимальный размер земельного участка (площадь) – 100 кв.м; Максимальный размер земельного участка (площадь) - 15000 кв.м; Минимальные отступы от красной линии или территорий общего пользования в целях определения мест допустимого размещения зданий, строений, сооружений, за пределами которых запрещено строительство зданий, строений, сооружений, если иное не предусмотрено документацией – 3 м; Минимальные отступы от границ земельных участков в целях определения мест допустимого размещения зданий, строений, сооружений, за пределами которых запрещено строительство зданий, строений, сооружений – 3 м; Максимальный процент застройки в границах земельного участка - не подлежит установлению.</p>
9.0	Деятельность по особой охране и изучению природы	Сохранение и изучение растительного и животного мира путем создания особо охраняемых природных территорий, в границах которых хозяйственная деятельность, кроме дея-	не подлежат установлению

		тельности, связанной с охраной и изучением природы, не допускается (государственные природные заповедники, национальные и природные парки, памятники природы, дендрологические парки, ботанические сады, оранжереи)	
9.1	Охрана природных территорий	Сохранение отдельных естественных качеств окружающей природной среды путем ограничения хозяйственной деятельности в данной зоне, в частности: создание и уход за запретными полосами, создание и уход за защитными лесами, в том числе городскими лесами, лесами в лесопарках, и иная хозяйственная деятельность, разрешенная в защитных лесах, соблюдение режима использования природных ресурсов в заказниках, сохранение свойств земель, являющихся особо ценными	не подлежат установлению
9.3	Историко-культурная деятельность	Сохранение и изучение объектов культурного наследия народов Российской Федерации (памятников истории и культуры), в том числе: объектов археологического наследия, достопримечательных мест, мест бытования исторических промыслов, производств и ремесел, исторических поселений, недействующих военных и гражданских захоронений, объектов культурного наследия, хозяйственная деятельность, являющаяся историческим промыслом или ремеслом, а также хозяйственная деятельность, обеспечивающая познавательный туризм	не подлежат установлению. действие градостроительного регламента не распространяется на земельные участки в границах территорий памятников и ансамблей, включенных в единый государственный реестр объектов культурного наследия (памятников истории и культуры) народов Российской Федерации, а также в границах территорий памятников или ансамблей, которые являются выявленными объектами культурного наследия (ч.4 ст. 36 Градостроительного кодекса Российской Федерации).
11.1	Общее пользование водными объектами	Использование земельных участков, примыкающих к водным объектам способами, необходимыми для осуществления общего водопользования (водопользования, осуществляемого гражданами для личных нужд, а также забор (изъятие) водных ресурсов для целей питьевого и хозяйственно-бытового водоснабжения, купание, использование маломерных судов, водных мотоциклов и других технических средств, предназначенных для отдыха на водных объектах, водопой, если соответствующие запреты не установлены законодательством)	не подлежат установлению
12.0	Земельные участки (территории) общего пользования	Земельные участки общего пользования. Содержание данного вида разрешенного использования включает в себя содержание видов разрешенного использования с кодами 12.0.1-12.0.2	не подлежат установлению
12.0.1	Улично-дорожная сеть	Размещение объектов улично-дорожной сети: автомобильных дорог, трамвайных путей и пешеходных тро-	не подлежат установлению

		туаров в границах населенных пунктов, пешеходных переходов, бульваров, площадей, проездов, велодорожек и объектов велотранспортной и инженерной инфраструктуры; размещение придорожных стоянок (парковок) транспортных средств в границах городских улиц и дорог, за исключением предусмотренных видами разрешенного использования с кодами 2.7.1, 4.9, 7.2.3, а также некапитальных сооружений, предназначенных для охраны транспортных средств	
12.0.2	Благоустройство территории	Размещение декоративных, технических, планировочных, конструктивных устройств, элементов озеленения, различных видов оборудования и оформления, малых архитектурных форм, некапитальных нестационарных строений и сооружений, информационных щитов и указателей, применяемых как составные части благоустройства территории, общественных туалетов	не подлежат установлению

УСЛОВНО РАЗРЕШЁННЫЕ ВИДЫ ИСПОЛЬЗОВАНИЯ

Код вида	Наименование вида разрешенного использования земельного участка	Виды разрешенного использования объектов капитального строительства	Предельные (минимальные и (или) максимальные) размеры земельных участков и предельные параметры разрешенного строительства, реконструкции объектов капитального строительства
2.7.1	Хранение автотранспорта	размещение отдельно стоящих и пристроенных гаражей, в том числе подземных, предназначенных для хранения автотранспорта, в том числе с разделением на машино-места, за исключением гаражей, размещение которых предусмотрено содержанием видов разрешенного использования с кодами 2.7.2, 4.9	<p>Минимальный размер земельного участка (площадь) – 10 кв.м;</p> <p>Максимальный размер земельного участка (площадь) - 40 кв.м;</p> <p>Предельное количество этажей – 1 этаж;</p> <p>Минимальные отступы от красной линии или территорий общего пользования в целях определения мест допустимого размещения зданий, строений, сооружений, за пределами которых запрещено строительство зданий, строений, сооружений, если иное не предусмотрено документацией – 0 м;</p> <p>Минимальные отступы от границ земельных участков в целях определения мест допустимого размещения зданий, строений, сооружений, за пределами которых запрещено строительство зданий, строений, сооружений – 0 м;</p> <p>Максимальный процент застройки в границах земельного участка - 100%.</p> <p>Минимальный процент озеленения в границах земельного участка - не подлежит установлению.</p>
3.1.1	Предоставление коммунальных услуг	Размещение зданий и сооружений, обеспечивающих поставку воды, тепла, электричества, газа, отвод канализационных стоков, очистку и	<p>Минимальный размер земельного участка (площадь) – 50 кв.м;</p> <p>Максимальный размер земельного участка (площадь) - 5000 кв.м;</p>

		уборку объектов недвижимости (котельных, водозаборов, очистных сооружений, насосных станций, водопроводов, линий электропередач, трансформаторных подстанций, газопроводов, линий связи, телефонных станций, канализаций, стоянок, гаражей и мастерских для обслуживания уборочной и аварийной техники, сооружений, необходимых для сбора и плавки снега)	<p>Предельное количество этажей – не подлежит установлению;</p> <p>Предельная высота зданий, строений, сооружений - не подлежит установлению;</p> <p>Минимальные отступы от границ земельных участков в целях определения мест допустимого размещения зданий, строений, сооружений, за пределами которых запрещено строительство зданий, строений, сооружений - не подлежат установлению;</p> <p>Максимальный процент застройки в границах земельного участка - не подлежит установлению;</p> <p>Минимальный процент озеленения в границах земельного участка - не подлежит установлению</p>
3.7.1	Осуществление религиозных обрядов	Размещение зданий и сооружений, предназначенных для совершения религиозных обрядов и церемоний (в том числе церкви, соборы, храмы, часовни, мечети, молельные дома, синагоги)	<p>Минимальный размер земельного участка (площадь) – 100 кв.м;</p> <p>Максимальный размер земельного участка (площадь) - 15000 кв.м;</p> <p>Предельное количество этажей – 2 этажа;</p> <p>Минимальные отступы от красной линии или территорий общего пользования в целях определения мест допустимого размещения зданий, строений, сооружений, за пределами которых запрещено строительство зданий, строений, сооружений, если иное не предусмотрено документацией – 3 м;</p> <p>Минимальные отступы от границ земельных участков в целях определения мест допустимого размещения зданий, строений, сооружений, за пределами которых запрещено строительство зданий, строений, сооружений – 3 м;</p> <p>Максимальный процент застройки в границах земельного участка - 60%.</p> <p>Минимальный процент озеленения в границах земельного участка -30%.</p>
6.8	Связь	Размещение объектов связи, радиовещания, телевидения, включая воздушные радиорелейные, надземные и подземные кабельные линии связи, линии радиофикации, антенные поля, усилительные пункты на кабельных линиях связи, инфраструктуру спутниковой связи и телерадиовещания, за исключением объектов связи, размещение которых предусмотрено содержанием видов разрешенного использования с кодами 3.1.1, 3.2.3	<p>Минимальный размер земельного участка (площадь) – 100 кв.м;</p> <p>Максимальный размер земельного участка (площадь) - 5000 кв.м;</p> <p>Предельное количество этажей – 2 этажа;</p> <p>Минимальные отступы от красной линии или территорий общего пользования в целях определения мест допустимого размещения зданий, строений, сооружений, за пределами которых запрещено строительство зданий, строений, сооружений, если иное не предусмотрено документацией – 3 м;</p> <p>Минимальные отступы от границ земельных участков в целях определения мест допустимого размещения зданий, строений, сооружений, за пределами которых запрещено строительство зданий, строений, сооружений – 3 м;</p>

			Максимальный процент застройки в границах земельного участка - 60%. Минимальный процент озеленения в границах земельного участка - 15%.
10.4	Резервные леса	Деятельность, связанная с охраной лесов	не подлежат установлению
11.3	Гидротехнические сооружения	Размещение гидротехнических сооружений, необходимых для эксплуатации водохранилищ (плотин, водосбросов, водозаборных, водовыпускных и других гидротехнических сооружений, судопропускных сооружений, рыбозащитных и рыбопропускных сооружений, берегозащитных сооружений)	Не устанавливается

ВСПОМОГАТЕЛЬНЫЕ ВИДЫ РАЗРЕШЁННОГО ИСПОЛЬЗОВАНИЯ – нет.

Максимальный процент застройки подземной части - не регламентируется.

При выдаче разрешения на строительство объектов капитального строительства не допускается размещение нормативных площадок благоустройства многоквартирных жилых домов, а также парковок на территории, предусмотренной для размещения объектов указанных в перечне видов объектов, размещение которых может осуществляться на землях или земельных участках, находящихся в государственной или муниципальной собственности, без предоставления земельных участков и установления сервитутов, утвержденном постановлением Правительства Российской Федерации от 3 декабря 2014 г. № 1300.

При размещении строений должны соблюдаться нормативные противопожарные расстояния между постройками, расположенными на соседних земельных участках, а также санитарные нормы.

Превышение проектных отметок участка относительно фактических вертикальных отметок смежных участков возможно, при условии выполнения мероприятий, исключающих попадание ливневых стоков на территорию соседних участков.

Образование земельного участка (земельных участков) из существующих земельных участков (существующего земельного участка) при наличии объектов капитального строительства может быть только при соблюдении градостроительных норм (отступ от межевой границы, размещение вспомогательных строений и т.д.).

В соответствии со статьей 52 Градостроительного кодекса Российской Федерации работы по договорам о строительстве, реконструкции, капитальном ремонте объектов капитального строительства, заключенным с застройщиком, техническим заказчиком, лицом, ответственным за эксплуатацию здания, сооружения, региональным оператором (далее - договор строительного подряда), должны выполняться только индивидуальными предпринимателями или юридическими лицами, которые являются членами саморегулируемых организаций в области строительства, реконструкции, капитального ремонта объектов капитального строительства.

Застройщик вправе осуществлять строительство, реконструкцию, капитальный ремонт объектов капитального строительства самостоятельно при условии, что он является членом саморегулируемой организации в области строительства, реконструкции, капитального ремонта объектов капитального строительства, если иное не предусмотрено статьей 52 Градостроительного кодекса, либо с привлечением иных лиц по договору строительного подряда.

В случае если земельный участок или объект капитального строительства находится в границах зоны с особыми условиями использования территорий, на них устанавливаются ограничения использования в соответствии с законодательством Российской Федерации.

Проектная документация, представляемая для получения разрешения на строительство, должна быть выполнена в соответствии с постановлением правительства от 16 февраля 2008 г. № 87 «О составе разделов проектной документации и требованиям к их содержанию».

Для объектов общественного назначения требования к параметрам объектов капитального строительства и минимальной (максимальной) площади земельных участков определяются в соответствии с:

- заданием на проектирование;
- СП 42.13330.2016 «Градостроительство. Планировка и застройка городских и сельских поселений»;
- СП 118.13330.2012 «Общественные здания и сооружения».

Зона рекреационного назначения без размещения объектов капитального строительства (P2)

Кодовое обозначение зоны – P2.

ОСНОВНЫЕ ВИДЫ РАЗРЕШЁННОГО ИСПОЛЬЗОВАНИЯ

Код вида	Наименование вида разрешенного использования земельного участка	Виды разрешенного использования объектов капитального строительства	Предельные (минимальные и (или) максимальные) размеры земельных участков и предельные параметры разрешенного строительства, реконструкции объектов капитального строительства
3.б.2	Парки культуры и отдыха	Размещение парков культуры и отдыха	<p>Минимальный размер земельного участка (площадь) – 100 кв.м; Максимальный размер земельного участка (площадь) - 100000 кв.м; Предельное количество этажей – 1 этаж; Минимальные отступы от красной линии или территорий общего пользования в целях определения мест допустимого размещения зданий, строений, сооружений, за пределами которых запрещено строительство зданий, строений, сооружений, если иное не предусмотрено документацией – 3 м; Минимальные отступы от границ земельных участков в целях определения мест допустимого размещения зданий, строений, сооружений, за пределами</p>

			<p>которых запрещено строительство зданий, строений, сооружений – 3 м; Максимальный процент застройки в границах земельного участка - 30%. Минимальный процент озеленения в границах земельного участка -60%.</p>
5.1.3	Площадки для занятий спортом	Размещение площадок для занятия спортом и физкультурой на открытом воздухе (физкультурные площадки, беговые дорожки, поля для спортивной игры)	<p>Минимальный размер земельного участка (площадь) – 100 кв.м; Максимальный размер земельного участка (площадь) - 15000 кв.м; Минимальные отступы от красной линии или территорий общего пользования в целях определения мест допустимого размещения зданий, строений, сооружений, за пределами которых запрещено строительство зданий, строений, сооружений, если иное не предусмотрено документацией – 3 м; Минимальные отступы от границ земельных участков в целях определения мест допустимого размещения зданий, строений, сооружений, за пределами которых запрещено строительство зданий, строений, сооружений – 3 м; Максимальный процент застройки в границах земельного участка - не подлежит установлению.</p>
5.4	Причалы для маломерных судов	Размещение сооружений, предназначенных для причаливания, хранения и обслуживания яхт, катеров, лодок и других маломерных судов	Не устанавливается
9.0	Деятельность по особой охране и изучению природы	Сохранение и изучение растительного и животного мира путем создания особо охраняемых природных территорий, в границах которых хозяйственная деятельность, кроме деятельности, связанной с охраной и изучением природы, не допускается (государственные природные заповедники, национальные и природные парки, памятники природы, дендрологические парки, ботанические сады, оранжереи)	не подлежат установлению
9.1	Охрана природных территорий	Сохранение отдельных естественных качеств окружающей природной среды путем ограничения хозяйственной деятельности в данной зоне, в частности: создание и уход за запретными полосами, создание и уход за защитными лесами, в том числе городскими лесами, лесами в лесопарках, и иная хозяйственная деятельность, разрешенная в защитных лесах, соблюдение режима использования природных ресурсов в заказниках, сохранение свойств земель, являющихся особо ценными	не подлежат установлению
9.3	Историко-культурная деятельность	Сохранение и изучение объектов культурного наследия народов Российской Федерации (памятников истории и культуры), в том числе: объектов археологического наследия, достопримечательных мест, мест быто-	не подлежат установлению. действие градостроительного регламента не распространяется на земельные участки в границах территорий памятников и ансамблей, включенных в единый государственный реестр объектов культурного наследия (памятников

		вания исторических промыслов, производств и ремесел, исторических поселений, недействующих военных и гражданских захоронений, объектов культурного наследия, хозяйственная деятельность, являющаяся историческим промыслом или ремеслом, а также хозяйственная деятельность, обеспечивающая познавательный туризм	истории и культуры) народов Российской Федерации, а также в границах территорий памятников или ансамблей, которые являются выявленными объектами культурного наследия (ч.4 ст. 36 Градостроительного кодекса Российской Федерации).
10.4	Резервные леса	Деятельность, связанная с охраной лесов	не подлежат установлению
11.1	Общее пользование водными объектами	Использование земельных участков, примыкающих к водным объектам способами, необходимыми для осуществления общего водопользования (водопользования, осуществляемого гражданами для личных нужд, а также забор (изъятие) водных ресурсов для целей питьевого и хозяйственно-бытового водоснабжения, купание, использование маломерных судов, водных мотоциклов и других технических средств, предназначенных для отдыха на водных объектах, водопой, если соответствующие запреты не установлены законодательством)	не подлежат установлению
12.0	Земельные участки (территории) общего пользования	Земельные участки общего пользования. Содержание данного вида разрешенного использования включает в себя содержание видов разрешенного использования с кодами 12.0.1-12.0.2	не подлежат установлению
12.0.1	Улично-дорожная сеть	Размещение объектов улично-дорожной сети: автомобильных дорог, трамвайных путей и пешеходных тротуаров в границах населенных пунктов, пешеходных переходов, бульваров, площадей, проездов, велодорожек и объектов велотранспортной и инженерной инфраструктуры; размещение придорожных стоянок (парковок) транспортных средств в границах городских улиц и дорог, за исключением предусмотренных видами разрешенного использования с кодами 2.7.1, 4.9, 7.2.3, а также некапитальных сооружений, предназначенных для охраны транспортных средств	не подлежат установлению
12.0.2	Благоустройство территории	Размещение декоративных, технических, планировочных, конструктивных устройств, элементов озеленения, различных видов оборудования и оформления, малых архитектурных форм, некапитальных нестационарных строений и сооружений, информационных щитов и указателей, применяемых как составные части благоустройства территории, общественных туалетов	не подлежат установлению
12.3	Запас	Отсутствие хозяйственной деятельности	не подлежат установлению

УСЛОВНО РАЗРЕШЁННЫЕ ВИДЫ ИСПОЛЬЗОВАНИЯ

Код вида	Наименование вида разрешенного использования земельного участка	Виды разрешенного использования объектов капитального строительства	Предельные (минимальные и (или) максимальные) размеры земельных участков и предельные параметры разрешенного строительства, реконструкции объектов капитального строительства
3.1.1	Предоставление коммунальных услуг	Размещение зданий и сооружений, обеспечивающих поставку воды, тепла, электричества, газа, отвод канализационных стоков, очистку и уборку объектов недвижимости (котельных, водозаборов, очистных сооружений, насосных станций, водопроводов, линий электропередач, трансформаторных подстанций, газопроводов, линий связи, телефонных станций, канализаций, стоянок, гаражей и мастерских для обслуживания уборочной и аварийной техники, сооружений, необходимых для сбора и плавки снега)	<p>Минимальный размер земельного участка (площадь) – 50 кв.м;</p> <p>Максимальный размер земельного участка (площадь) - 5000 кв.м;</p> <p>Предельное количество этажей – не подлежит установлению;</p> <p>Предельная высота зданий, строений, сооружений - не подлежит установлению;</p> <p>Минимальные отступы от границ земельных участков в целях определения мест допустимого размещения зданий, строений, сооружений, за пределами которых запрещено строительство зданий, строений, сооружений - не подлежат установлению;</p> <p>Максимальный процент застройки в границах земельного участка - не подлежит установлению;</p> <p>Минимальный процент озеленения в границах земельного участка - не подлежит установлению.</p> <p>Иной параметр:</p> <p>Параметры принимать согласно статье 31 «Требования к архитектурно-градостроительному облику объекта капитального строительства»</p>
6.8	Связь	Размещение объектов связи, радиовещания, телевидения, включая воздушные радиорелейные, надземные и подземные кабельные линии связи, линии радиофикации, антенные поля, усилительные пункты на кабельных линиях связи, инфраструктуру спутниковой связи и телерадиовещания, за исключением объектов связи, размещение которых предусмотрено содержанием видов разрешенного использования с кодами 3.1.1, 3.2.3	<p>Минимальный размер земельного участка (площадь) – 100 кв.м;</p> <p>Максимальный размер земельного участка (площадь) - 5000 кв.м;</p> <p>Предельное количество этажей – 2 этажа;</p> <p>Минимальные отступы от красной линии или территорий общего пользования в целях определения мест допустимого размещения зданий, строений, сооружений, за пределами которых запрещено строительство зданий, строений, сооружений, если иное не предусмотрено документацией – 3 м;</p> <p>Минимальные отступы от границ земельных участков в целях определения мест допустимого размещения зданий, строений, сооружений, за пределами которых запрещено строительство зданий, строений, сооружений – 3 м;</p> <p>Максимальный процент застройки в границах земельного участка - 60%.</p> <p>Минимальный процент озеленения в границах земельного участка -15%.</p>
11.3	Гидротехнические сооружения	Размещение гидротехнических сооружений, необходимых для эксплуатации водохранилищ (плотин, водосбросов,	Не устанавливается

	водозаборных, водовыпускных и других гидротехнических сооружений, судопропускных сооружений, рыбозащитных и рыбопропускных сооружений, берегозащитных сооружений)	
--	---	--

ВСПОМОГАТЕЛЬНЫЕ ВИДЫ РАЗРЕШЁННОГО ИСПОЛЬЗОВАНИЯ – нет.

Максимальный процент застройки подземной части - не регламентируется.

При выдаче разрешения на строительство объектов капитального строительства не допускается размещение нормативных площадок благоустройства многоквартирных жилых домов, а также парковок на территории, предусмотренной для размещения объектов указанных в перечне видов объектов, размещение которых может осуществляться на землях или земельных участках, находящихся в государственной или муниципальной собственности, без предоставления земельных участков и установления сервитутов, утвержденном постановлением Правительства Российской Федерации от 3 декабря 2014 г. № 1300.

При размещении строений должны соблюдаться нормативные противопожарные расстояния между постройками, расположенными на соседних земельных участках, а также санитарные нормы.

Превышение проектных отметок участка относительно фактических вертикальных отметок смежных участков возможно, при условии выполнения мероприятий, исключающих попадание ливневых стоков на территорию соседних участков.

Образование земельного участка (земельных участков) из существующих земельных участков (существующего земельного участка) при наличии объектов капитального строительства может быть только при соблюдении градостроительных норм (отступ от межевой границы, размещение вспомогательных строений и т.д.).

В соответствии со статьей 52 Градостроительного кодекса Российской Федерации работы по договорам о строительстве, реконструкции, капитальном ремонте объектов капитального строительства, заключенным с застройщиком, техническим заказчиком, лицом, ответственным за эксплуатацию здания, сооружения, региональным оператором (далее - договор строительного подряда), должны выполняться только индивидуальными предпринимателями или юридическими лицами, которые являются членами саморегулируемых организаций в области строительства, реконструкции, капитального ремонта объектов капитального строительства.

Застройщик вправе осуществлять строительство, реконструкцию, капитальный ремонт объектов капитального строительства самостоятельно при условии, что он является членом саморегулируемой организации в области строительства, реконструкции, капитального ремонта объектов капитального строительства, если иное не предусмотрено статьей 52 Градостроительного кодекса, либо с привлечением иных лиц по договору строительного подряда.

В случае если земельный участок или объект капитального строительства находится в границах зоны с особыми условиями использования территорий, на них устанавливаются ограничения использования в соответствии с законодательством Российской Федерации.

Проектная документация, представляемая для получения разрешения на строительство, должна быть выполнена в соответствии с постановлением правительства от 16 февраля 2008 г. № 87 «О составе разделов проектной документации и требованиям к их содержанию».

Для объектов общественного назначения требования к параметрам объектов капитального строительства и минимальной (максимальной) площади земельных участков определяются в соответствии с:

- заданием на проектирование;
- СП 42.13330.2016 «Градостроительство. Планировка и застройка городских и сельских поселений»;
- СП 118.13330.2012 «Общественные здания и сооружения».

Статья 42. Землепользование и застройка территорий зон специального назначения

1. Зоны специального назначения предназначены для размещения военных объектов, объектов ритуального назначения, складирования и захоронения отходов, иных подобных объектов, а также для установления санитарно-защитных зон таких объектов в соответствии с требованиями технических регламентов.

2. На территориях зон специального назначения градостроительным регламентом устанавливается особый правовой режим использования этих территорий с учетом требований действующего законодательства, технических регламентов, действующих норм и правил.

Зона размещения кладбищ (С1)

Кодовое обозначение зоны – С1.

ОСНОВНЫЕ ВИДЫ РАЗРЕШЁННОГО ИСПОЛЬЗОВАНИЯ

Код вида	Наименование вида разрешенного использования земельного участка	Виды разрешенного использования объектов капитального строительства	Предельные (минимальные и (или) максимальные) размеры земельных участков и предельные параметры разрешенного строительства, реконструкции объектов капитального строительства
3.1.1	Предоставление коммунальных услуг	Размещение зданий и сооружений, обеспечивающих поставку воды, тепла, электричества, газа, отвод канализационных стоков, очистку и уборку объектов недвижимости (котельных, водозаборов, очистных сооружений, насосных станций, водопроводов, линий электропередач, трансформаторных подстанций, газопроводов, линий связи, телефонных станций, канализаций, стоянок, гаражей и мастерских для обслуживания уборочной и аварийной техники, сооружений, необходимых для сбора и плавки снега)	<p>Минимальный размер земельного участка (площадь) – 50 кв.м; Максимальный размер земельного участка (площадь) - 5000 кв.м; Предельное количество этажей – не подлежит установлению; Предельная высота зданий, строений, сооружений - не подлежит установлению; Минимальные отступы от границ земельных участков в целях определения мест допустимого размещения зданий, строений, сооружений, за пределами которых запрещено строительство зданий, строений, сооружений - не подлежат установлению; Максимальный процент застройки в границах земельного участка - не подлежит установлению; Минимальный процент озеленения в границах земельного участка - не подлежит установлению. Иной параметр: Параметры принимать согласно статье 31 «Требования к архитектурно-градостроительному облику объекта капитального строительства»</p>
3.7.1	Осуществление религиозных обрядов	Размещение зданий и сооружений, предназначенных для совершения религиозных обрядов и церемоний (в том числе церкви, соборы, храмы, часовни, мечети, молельные дома, синагоги)	<p>Минимальный размер земельного участка (площадь) – 100 кв.м; Максимальный размер земельного участка (площадь) - 15000 кв.м; Предельное количество этажей – 2 этажа; Минимальные отступы от красной линии или территорий общего пользова-</p>

			<p>ния в целях определения мест допустимого размещения зданий, строений, сооружений, за пределами которых запрещено строительство зданий, строений, сооружений, если иное не предусмотрено документацией – 3 м;</p> <p>Минимальные отступы от границ земельных участков в целях определения мест допустимого размещения зданий, строений, сооружений, за пределами которых запрещено строительство зданий, строений, сооружений – 3 м;</p> <p>Максимальный процент застройки в границах земельного участка - 60%.</p> <p>Минимальный процент озеленения в границах земельного участка -30%.</p>
6.8	Связь	<p>Размещение объектов связи, радиовещания, телевидения, включая воздушные радиорелейные, надземные и подземные кабельные линии связи, линии радиодифракции, антенные поля, усилительные пункты на кабельных линиях связи, инфраструктуру спутниковой связи и телерадиовещания, за исключением объектов связи, размещение которых предусмотрено содержанием видов разрешенного использования с кодами 3.1.1, 3.2.3</p>	<p>Минимальный размер земельного участка (площадь) – 100 кв.м;</p> <p>Максимальный размер земельного участка (площадь) - 5000 кв.м;</p> <p>Предельное количество этажей – 2 этажа;</p> <p>Минимальные отступы от красной линии или территорий общего пользования в целях определения мест допустимого размещения зданий, строений, сооружений, за пределами которых запрещено строительство зданий, строений, сооружений, если иное не предусмотрено документацией – 3 м;</p> <p>Минимальные отступы от границ земельных участков в целях определения мест допустимого размещения зданий, строений, сооружений, за пределами которых запрещено строительство зданий, строений, сооружений – 3 м;</p> <p>Максимальный процент застройки в границах земельного участка - 60%.</p> <p>Минимальный процент озеленения в границах земельного участка -15%.</p>
9.3	Историко-культурная деятельность	<p>Сохранение и изучение объектов культурного наследия народов Российской Федерации (памятников истории и культуры), в том числе: объектов археологического наследия, достопримечательных мест, мест бытования исторических промыслов, производств и ремесел, исторических поселений, недействующих военных и гражданских захоронений, объектов культурного наследия, хозяйственная деятельность, являющаяся историческим промыслом или ремеслом, а также хозяйственная деятельность, обеспечивающая познавательный туризм</p>	<p>не подлежат установлению.</p> <p>действие градостроительного регламента не распространяется на земельные участки в границах территорий памятников и ансамблей, включенных в единый государственный реестр объектов культурного наследия (памятников истории и культуры) народов Российской Федерации, а также в границах территорий памятников или ансамблей, которые являются выявленными объектами культурного наследия (ч.4 ст. 36 Градостроительного кодекса Российской Федерации).</p>
12.0	Земельные участки (территории) общего пользования	<p>Земельные участки общего пользования. Содержание данного вида разрешенного использования включает в себя содержание видов разрешенного использования с кодами 12.0.1-12.0.2</p>	<p>не подлежат установлению</p>
12.0.1	Улично-дорожная сеть	<p>Размещение объектов улично-дорожной сети: автомобильных дорог, трамвайных</p>	<p>не подлежат установлению</p>

		путей и пешеходных тротуаров в границах населенных пунктов, пешеходных переходов, бульваров, площадей, проездов, велодорожек и объектов велотранспортной и инженерной инфраструктуры; размещение придорожных стоянок (парковок) транспортных средств в границах городских улиц и дорог, за исключением предусмотренных видами разрешенного использования с кодами 2.7.1, 4.9, 7.2.3, а также некапитальных сооружений, предназначенных для охраны транспортных средств	
12.0.2	Благоустройство территории	Размещение декоративных, технических, планировочных, конструктивных устройств, элементов озеленения, различных видов оборудования и оформления, малых архитектурных форм, некапитальных нестационарных строений и сооружений, информационных щитов и указателей, применяемых как составные части благоустройства территории, общественных туалетов	не подлежат установлению
12.1	Ритуальная деятельность	Размещение кладбищ, крематориев и мест захоронения; размещение соответствующих культовых сооружений; осуществление деятельности по производству продукции ритуально-обрядового назначения	<p>Минимальный размер земельного участка (площадь) – 100 кв.м;</p> <p>Максимальный размер земельного участка (площадь) - 2500000 кв.м;</p> <p>Предельное количество этажей – 2 этажа;</p> <p>Минимальные отступы от границ земельных участков в целях определения мест допустимого размещения зданий, строений, сооружений, за пределами которых запрещено строительство зданий, строений, сооружений – 3 м;</p> <p>Максимальный процент застройки в границах земельного участка - 50%.</p> <p>Минимальный процент озеленения в границах земельного участка -20%.</p>

УСЛОВНО РАЗРЕШЁННЫЕ ВИДЫ ИСПОЛЬЗОВАНИЯ – нет.

ВСПОМОГАТЕЛЬНЫЕ ВИДЫ РАЗРЕШЁННОГО ИСПОЛЬЗОВАНИЯ – нет.

Максимальный процент застройки подземной части - не регламентируется.

При выдаче разрешения на строительство объектов капитального строительства не допускается размещение нормативных площадок благоустройства многоквартирных жилых домов, а также парковок на территории, предусмотренной для размещения объектов указанных в перечне видов объектов, размещение которых может осуществляться на землях или земельных участках, находящихся в государственной или муниципальной собственности, без предоставления земельных участков и установления сервитутов, утвержденном постановлением Правительства Российской Федерации от 3 декабря 2014 г. № 1300.

При размещении строений должны соблюдаться нормативные противопожарные расстояния между постройками, расположенными на соседних земельных участках, а также санитарные нормы.

Допускаются отклонения от предельных параметров отступов от межевых границ с соседними земельными участками при условии получения разрешения на отклонение от предельных параметров разрешенного строительства, реконструкции объектов капитального строительства.

Превышение проектных отметок участка относительно фактических вертикальных отметок смежных участков возможно, при условии выполнения мероприятий, исключающих попадание ливневых стоков на территорию соседних участков.

Образование земельного участка (земельных участков) из существующих земельных участков (существующего земельного участка) при наличии объектов капитального строительства может быть только при соблюдении градостроительных норм (отступ от межевой границы, размещение вспомогательных строений и т.д.).

Все выступающие конструктивные элементы зданий, строений, сооружений (отмостка, балкон, кровля, козырьки, ступени и т.д.) должны размещаться в зоне места допустимого размещения зданий, строений, сооружений.

Для объектов общественного и коммерческого назначения:

- предусмотреть площадку для установки мусоросборников;
- предусмотреть архитектурную подсветку здания и освещение в темное время суток в зоне объекта и прилегающей территории;
- выполнить требования по формированию доступной среды для жизнедеятельности маломобильных групп населения, в соответствии с действующими нормами;
- при строительстве объектов общественного и коммерческого назначения стоянку или парковку для автомобилей следует размещать в границах предоставленного для строительства земельного участка. В отдельных случаях (при реконструкции объектов капитального строительства), при невозможности размещения автостоянки или парковки на территории земельного участка, допускается их размещение на территории общего пользования (на прилегающей территории), в отведенных границах благоустройства.

В соответствии со статьей 52 Градостроительного кодекса Российской Федерации работы по договорам о строительстве, реконструкции, капитальном ремонте объектов капитального строительства, заключенным с застройщиком, техническим заказчиком, лицом, ответственным за эксплуатацию здания, сооружения, региональным оператором (далее - договор строительного подряда), должны выполняться только индивидуальными предпринимателями или юридическими лицами, которые являются членами саморегулируемых организаций в области строительства, реконструкции, капитального ремонта объектов капитального строительства.

Застройщик вправе осуществлять строительство, реконструкцию, капитальный ремонт объектов капитального строительства самостоятельно при условии, что он является членом саморегулируемой организации в области строительства, реконструкции, капитального ремонта объектов капитального строительства, если иное не предусмотрено статьей 52 Градостроительного кодекса, либо с привлечением иных лиц по договору строительного подряда.

В случае если земельный участок или объект капитального строительства находится в границах зоны с особыми условиями использования территорий, на них устанавливаются ограничения использования в соответствии с законодательством Российской Федерации.

Проектная документация, представляемая для получения разрешения на строительство, должна быть выполнена в соответствии с постановлением правительства от 16 февраля 2008 г. № 87 «О составе разделов проектной документации и требованиям к их содержанию».

Для объектов общественного назначения требования к параметрам объектов капитального строительства и минимальной (максимальной) площади земельных участков определяются в соответствии с:

- заданием на проектирование;
- СП 42.13330.2016 «Градостроительство. Планировка и застройка городских и сельских поселений»;
- СП 118.13330.2012 «Общественные здания и сооружения».

Зеленые насаждения специального назначения (СЗ)

Кодовое обозначение зоны – СЗ.

ОСНОВНЫЕ ВИДЫ РАЗРЕШЁННОГО ИСПОЛЬЗОВАНИЯ

Код вида	Наименование вида разрешенного использования земельного участка	Виды разрешенного использования объектов капитального строительства	Предельные (минимальные и (или) максимальные) размеры земельных участков и предельные параметры разрешенного строительства, реконструкции объектов капитального строительства
10.0	Использование лесов	Деятельность по заготовке, первичной обработке и вывозу древесины и недревесных лесных ресурсов, охрана и восстановление лесов и иные цели. Содержание данного вида разрешенного использования включает в себя содержание видов разрешенного использования с кодами 10.1-0.4	не подлежат установлению
12.0	Земельные участки (территории) общего пользования	Земельные участки общего пользования. Содержание данного вида разрешенного использования включает в себя содержание видов разрешенного использования с кодами 12.0.1-12.0.2	не подлежат установлению
12.0.1	Улично-дорожная сеть	Размещение объектов улично-дорожной сети: автомобильных дорог, трамвайных путей и пешеходных тротуаров в границах населенных пунктов, пешеходных переходов, бульваров, площадей, проез-	не подлежат установлению

		дов, велодорожек и объектов велотранспортной и инженерной инфраструктуры; размещение придорожных стоянок (парковок) транспортных средств в границах городских улиц и дорог, за исключением предусмотренных видами разрешенного использования с кодами 2.7.1, 4.9, 7.2.3, а также некапитальных сооружений, предназначенных для охраны транспортных средств	
12.0.2	Благоустройство территории	Размещение декоративных, технических, планировочных, конструктивных устройств, элементов озеленения, различных видов оборудования и оформления, малых архитектурных форм, некапитальных нестационарных строений и сооружений, информационных щитов и указателей, применяемых как составные части благоустройства территории, общественных туалетов	не подлежат установлению
12.3	Запас	Отсутствие хозяйственной деятельности	не подлежат установлению

УСЛОВНО РАЗРЕШЁННЫЕ ВИДЫ ИСПОЛЬЗОВАНИЯ

Код вида	Наименование вида разрешенного использования земельного участка	Виды разрешенного использования объектов капитального строительства	Предельные (минимальные и (или) максимальные) размеры земельных участков и предельные параметры разрешенного строительства, реконструкции объектов капитального строительства
5.1.3	Площадки для занятий спортом	Размещение площадок для занятия спортом и физкультурой на открытом воздухе (физкультурные площадки, беговые дорожки, поля для спортивной игры)	<p>Минимальный размер земельного участка (площадь) – 100 кв.м;</p> <p>Максимальный размер земельного участка (площадь) - 15000 кв.м;</p> <p>Минимальные отступы от красной линии или территорий общего пользования в целях определения мест допустимого размещения зданий, строений, сооружений, за пределами которых запрещено строительство зданий, строений, сооружений, если иное не предусмотрено документацией – 3 м;</p> <p>Минимальные отступы от границ земельных участков в целях определения мест допустимого размещения зданий, строений, сооружений, за пределами которых запрещено строительство зданий, строений, сооружений – 3 м;</p> <p>Максимальный процент застройки в границах земельного участка - не подлежит установлению.</p>
6.8	Связь	Размещение объектов связи, радиовещания, телевидения, включая воздушные радиорелейные, надземные и подземные кабельные линии связи, линии радиофикации, антенные поля, усилительные пункты на кабельных линиях связи, инфраструктуру спутниковой связи и телерадиовещания, за исключением объектов связи, размещение которых предусмотрено содержанием видов разрешенного использования с кодами 3.1.1, 3.2.3	<p>Минимальный размер земельного участка (площадь) – 100 кв.м;</p> <p>Максимальный размер земельного участка (площадь) - 5000 кв.м;</p> <p>Предельное количество этажей – 2 этажа;</p> <p>Минимальные отступы от красной линии или территорий общего пользования в целях определения мест допустимого размещения зданий, строений,</p>

			<p>сооружений, за пределами которых запрещено строительство зданий, строений, сооружений, если иное не предусмотрено документацией – 3 м;</p> <p>Минимальные отступы от границ земельных участков в целях определения мест допустимого размещения зданий, строений, сооружений, за пределами которых запрещено строительство зданий, строений, сооружений – 3 м;</p> <p>Максимальный процент застройки в границах земельного участка - 60%.</p> <p>Минимальный процент озеленения в границах земельного участка -15%.</p>
--	--	--	---

ВСПОМОГАТЕЛЬНЫЕ ВИДЫ РАЗРЕШЁННОГО ИСПОЛЬЗОВАНИЯ – нет.

Максимальный процент застройки подземной части - не регламентируется.

При выдаче разрешения на строительство объектов капитального строительства не допускается размещение нормативных площадок благоустройства многоквартирных жилых домов, а также парковок на территории, предусмотренной для размещения объектов указанных в перечне видов объектов, размещение которых может осуществляться на землях или земельных участках, находящихся в государственной или муниципальной собственности, без предоставления земельных участков и установления сервитутов, утвержденном постановлением Правительства Российской Федерации от 3 декабря 2014 г. № 1300.

При размещении строений должны соблюдаться нормативные противопожарные расстояния между постройками, расположенными на соседних земельных участках, а также санитарные нормы.

Допускаются отклонения от предельных параметров отступов от межевых границ с соседними земельными участками при условии получения разрешения на отклонение от предельных параметров разрешенного строительства, реконструкции объектов капитального строительства.

Превышение проектных отметок участка относительно фактических вертикальных отметок смежных участков возможно, при условии выполнения мероприятий, исключающих попадание ливневых стоков на территорию соседних участков.

Образование земельного участка (земельных участков) из существующих земельных участков (существующего земельного участка) при наличии объектов капитального строительства может быть только при соблюдении градостроительных норм (отступ от межевой границы, размещение вспомогательных строений и т.д.).

Все выступающие конструктивные элементы зданий, строений, сооружений (отмостка, балкон, кровля, козырьки, ступени и т.д.) должны размещаться в зоне места допустимого размещения зданий, строений, сооружений.

Для объектов общественного и коммерческого назначения:

- предусмотреть площадку для установки мусоросборников;

- предусмотреть архитектурную подсветку здания и освещение в тёмное время суток в зоне объекта и прилегающей территории;
- выполнить требования по формированию доступной среды для жизнедеятельности маломобильных групп населения, в соответствии с действующими нормами;
- при строительстве объектов общественного и коммерческого назначения стоянку или парковку для автомобилей следует размещать в границах предоставленного для строительства земельного участка. В отдельных случаях (при реконструкции объектов капитального строительства), при невозможности размещения автостоянки или парковки на территории земельного участка, допускается их размещение на территории общего пользования (на прилегающей территории), в отведенных границах благоустройства.

В соответствии со статьей 52 Градостроительного кодекса Российской Федерации работы по договорам о строительстве, реконструкции, капитальном ремонте объектов капитального строительства, заключенным с застройщиком, техническим заказчиком, лицом, ответственным за эксплуатацию здания, сооружения, региональным оператором (далее - договор строительного подряда), должны выполняться только индивидуальными предпринимателями или юридическими лицами, которые являются членами саморегулируемых организаций в области строительства, реконструкции, капитального ремонта объектов капитального строительства.

Застройщик вправе осуществлять строительство, реконструкцию, капитальный ремонт объектов капитального строительства самостоятельно при условии, что он является членом саморегулируемой организации в области строительства, реконструкции, капитального ремонта объектов капитального строительства, если иное не предусмотрено статьей 52 Градостроительного кодекса, либо с привлечением иных лиц по договору строительного подряда.

В случае если земельный участок или объект капитального строительства находится в границах зоны с особыми условиями использования территорий, на них устанавливаются ограничения использования в соответствии с законодательством Российской Федерации.

Проектная документация, представляемая для получения разрешения на строительство, должна быть выполнена в соответствии с постановлением правительства от 16 февраля 2008 г. № 87 «О составе разделов проектной документации и требованиям к их содержанию».

Для объектов общественного назначения требования к параметрам объектов капитального строительства и минимальной (максимальной) площади земельных участков определяются в соответствии с:

- заданием на проектирование;
- СП 42.13330.2016 «Градостроительство. Планировка и застройка городских и сельских поселений»;
- СП 118.13330.2012 «Общественные здания и сооружения».

Статья 43. Территории, на которые действие градостроительных регламентов не распространяется или для которых градостроительные регламенты не устанавливаются

Использование земельных участков, на которые действие градостроительных регламентов не распространяется или для которых градостроительные регламенты не устанавливаются, определяется уполномоченными федеральными органами исполнительной власти, уполномоченными органами исполнительной власти субъектов Российской Федерации или уполномоченными органами местного самоуправления в соответствии с федеральными законами.

Территории общего пользования (ТОП)

Территории общего пользования - территории, которыми беспрепятственно пользуется неограниченный круг лиц (в том числе площади, улицы, проезды, набережные, береговые полосы водных объектов общего пользования, скверы, бульвары). Действие градостроительного регламента не распространяется согласно ст.36 Градостроительного кодекса РФ.

На территории общего пользования разрешено формирование земельных участков только с видами разрешенного использования:

- 12.0 – земельные участки (территории) общего пользования;
- 12.0.1 – улично-дорожная сеть;
- 12.0.2 – благоустройство территории;
- 13.0 – земельные участки общего назначения.

Земли лесного фонда (ЗЛФ)

Градостроительные регламенты не устанавливаются согласно статье 36 Градостроительного кодекса РФ. Виды разрешенного использования земельных участков и других объектов недвижимости для данной территориальной зоны определяются уполномоченным органом исполнительной власти Российской Федерации в соответствии с федеральным законодательством.

ГЛАВА 9. ГРАДОСТРОИТЕЛЬНЫЕ РЕГЛАМЕНТЫ В ЧАСТИ ОГРАНИЧЕНИЙ ИСПОЛЬЗОВАНИЯ ЗЕМЕЛЬНЫХ УЧАСТКОВ И ОБЪЕКТОВ КАПИТАЛЬНОГО СТРОИТЕЛЬСТВА

Статья 44. Ограничения использования земельных участков и объектов капитального строительства

1. Ограничения использования земельных участков и объектов капитального строительства, находящихся в границах зон с особыми условиями использования территории, определяются в соответствии с законодательством РФ.

2. Указанные ограничения могут относиться к видам разрешённого использования земельных участков и объектов капитального строительства, к предельным размерам земельных участков к предельным параметрам разрешённого строительства, реконструкции объектов капитального строительства.

3. Требования градостроительного регламента в части видов разрешённого использования земельных участков и объектов капитального строительства, предельных размеров земельных участков и предельных параметров разрешённого строительства, реконструкции объектов капитального строительства действуют лишь в той степени, в которой не противоречат ограничениям использования земельных участков и объектов капитального строительства, установленных в зонах с особыми условиями использования территории.

4. В случае, если указанные ограничения устанавливают значения предельных размеров земельных участков и или предельных параметров разрешённого строительства, реконструкции объектов капитального строительства отличные, от предусмотренных градостроительным регламентом для соответствующей территориальной зоны, то в границах пересечения такой территориальной зоны с зоной с особыми условиями использования территории применяются наименьшие значения в части максимальных и наибольшие значения в части минимальных размеров земельных участков и параметров разрешённого строительства, реконструкции объектов капитального строительства.

5. В случае, если указанные ограничения дополняют перечень предельных параметров разрешённого строительства, реконструкции объектов капитального строительства, установленные применительно к конкретной территориальной зоне, то в границах пересечения такой территориальной зоны с зоной с особыми условиями использования территории применяется расширенный перечень предельных параметров разрешённого строительства, реконструкции объектов капитального строительства.

6. В случае, если указанные ограничения устанавливают, в соответствии с законодательством, перечень согласующих организаций, то в границах пересечения такой территориальной зоны с зоной с особыми условиями использования территории установленные виды разрешённого использования,

предельные размеры и предельные параметры земельных участков и объектов капитального строительства применяются с учётом необходимых исключений, дополнений и иных изменений, изложенных в заключениях согласующих организаций.

Статья 45. Установление, изменение, прекращение существования зон с особыми условиями использования территорий

1. Установление, изменение, прекращение существования зон с особыми условиями использования территорий осуществляется в порядке, предусмотренном статьей 106 Земельного кодекса Российской Федерации.

2. Правительство Российской Федерации утверждает положение в отношении каждого вида зон с особыми условиями использования территорий, за исключением зон с особыми условиями использования территорий, которые возникают в силу федерального закона (водоохранные зоны, прибрежные защитные полосы, защитные зоны объектов культурного наследия).

3. В границах зон с особыми условиями использования территорий устанавливаются ограничения использования земельных участков, которые распространяются на все, что находится над и под поверхностью земель, если иное не предусмотрено законами о недрах, воздушным и водным законодательством, и ограничивают или запрещают размещение и (или) использование расположенных на таких земельных участках объектов недвижимого имущества и (или) ограничивают или запрещают использование земельных участков для осуществления иных видов деятельности, которые несовместимы с целями установления зон с особыми условиями использования территорий.

4. Земельные участки, включенные в границы зон с особыми условиями использования территорий, у собственников земельных участков, землепользователей, землевладельцев и арендаторов земельных участков не изымаются, если иное не предусмотрено федеральным законом.

5. При определении перечня ограничений использования земельных участков, которые могут быть установлены в границах зоны с особыми условиями использования территории, должны устанавливаться исчерпывающий перечень видов зданий, сооружений, их разрешенного использования (назначения), и (или) требования к параметрам зданий, сооружений, размещение которых допускается или запрещается в границах указанной зоны, и (или) требования к зданиям, сооружениям, размещение которых допускается в границах указанной зоны, исходя из оценки их влияния на объект, территорию, в целях охраны которых установлена указанная зона, или из оценки влияния объекта, территории, в целях охраны которых установлена указанная зона, на размещаемые здания, сооружения при условии, что оценка соответствия данным требованиям может являться предметом экспертизы проектной документации. При определении перечня ограничений использования земельных участков, которые могут быть установлены в границах зоны с особыми условиями использования территории, должен устанавливаться

исчерпывающий перечень видов деятельности, осуществление которых допускается и (или) запрещается в границах указанной зоны.

6. Требовать согласования размещения зданий, сооружений или осуществления иных видов деятельности в границах зоны с особыми условиями использования территории не допускается, за исключением случаев размещения зданий, сооружений в границах придорожных полос автомобильных дорог общего пользования.

7. При пересечении границ различных зон с особыми условиями использования территорий действуют все ограничения использования земельных участков, установленные для каждой из таких зон, за исключением ограничений, препятствующих эксплуатации, обслуживанию и ремонту здания, сооружения, в связи с размещением которых была установлена одна из зон с особыми условиями использования территорий, при условии, что такие ограничения не установлены в целях охраны жизни граждан или обеспечения безопасности полетов воздушных судов.

8. Если иное не предусмотрено настоящей статьей, установление, изменение, прекращение существования зоны с особыми условиями использования территории осуществляются на основании решения уполномоченного органа государственной власти, органа местного самоуправления.

9. Зоны с особыми условиями использования территорий устанавливаются независимо от категорий земель и видов разрешенного использования земельных участков.

10. Зоны с особыми условиями использования территорий, в том числе возникающие в силу закона, ограничения использования земельных участков в таких зонах считаются установленными, измененными со дня внесения сведений о зоне с особыми условиями использования территории, соответствующих изменений в сведения о такой зоне в Единый государственный реестр недвижимости. Зоны с особыми условиями использования территорий считаются прекратившими существование, а ограничения использования земельных участков в таких зонах недействующими со дня исключения сведений о зоне с особыми условиями использования территории из Единого государственного реестра недвижимости, если иное не предусмотрено настоящей статьей, федеральным законом.

11. В случае перехода прав на объект, в связи с размещением которого установлена зона с особыми условиями использования территории, принятие нового решения об установлении зоны с особыми условиями использования территории или решения об изменении данной зоны не требуется.

Статья 46. Ограничения использования территорий земельных участков и объектов капитального строительства в границах зон санитарной охраны источников питьевого и хозяйственно-бытового водоснабжения.

1. Зоны санитарной охраны – территории, прилегающие к водопроводам хозяйственно-питьевого назначения, включая источник водоснабжения,

водозаборные, водопроводные сооружения и водоводы в целях их санитарно-эпидемиологической надежности.

2. Ограничения использования земель в пределах границ зон санитарной охраны установлены главой III СанПиН 2.1.4.1110-02 «Зоны санитарной охраны источников водоснабжения и водопроводов питьевого назначения»

3. Зоны санитарной охраны (ЗСО) организуются в составе трех поясов: первый пояс (строгого режима) включает территорию расположения водозаборов, площадок всех водопроводных сооружений и водопроводящего канала. Его назначение - защита места водозабора и водозаборных сооружений от случайного или умышленного загрязнения и повреждения. Второй и третий пояса (пояса ограничений) включают территорию, предназначенную для предупреждения загрязнения воды источников водоснабжения.

4. В каждом из трех поясов, а также в пределах санитарно-защитной полосы, соответственно их назначению, устанавливается специальный режим и определяется комплекс мероприятий, направленных на предупреждение ухудшения качества воды.

5. Отсутствие утвержденного проекта ЗСО не является основанием для освобождения владельцев водопровода, владельцев объектов, расположенных в границах ЗСО, организаций, индивидуальных предпринимателей, а также граждан от выполнения требований, направленных на предупреждение ухудшения качества воды.

Статья 47. Ограничения использования земельных участков и объектов капитального строительства в границах водоохраных зон, прибрежных защитных полос и береговых полос водных объектов общего пользования

1. Водоохраными зонами являются территории, которые примыкают к береговой линии (границам водного объекта) морей, рек, ручьев, каналов, озер, водохранилищ и на которых устанавливается специальный режим осуществления хозяйственной и иной деятельности в целях предотвращения загрязнения, засорения, заиления указанных водных объектов и истощения их вод, а также сохранения среды обитания водных биологических ресурсов и других объектов животного и растительного мира.

2. В границах водоохраных зон устанавливаются прибрежные защитные полосы, на территориях которых вводятся дополнительные ограничения хозяйственной и иной деятельности.

3. На территории Михайловского сельского поселения установлены водоохранная и прибрежная защитная полоса рек Чамлык, Синюха, 1-й Зеленчук. Границы водоохранной зоны и прибрежной защитной полосы установлены в соответствии с Водным кодексом Российской Федерации, Постановлением правительства от 10 января 2009 г. № 17 "Об утверждении Правил установления на местности границ водоохраных зон и границ прибрежных защитных полос водных объектов", Постановлением Законодательного Собрания Краснодарского края от 15 июля 2009 г. № 1492-П

"Об установлении ширины водоохранных зон и ширины прибрежных защитных полос рек и ручьев, расположенных на территории Краснодарского края".

4. В границах водоохранных зон запрещаются:

1) использование сточных вод в целях регулирования плодородия почв;
2) размещение кладбищ, скотомогильников, объектов размещения отходов производства и потребления, химических, взрывчатых, токсичных, отравляющих и ядовитых веществ, пунктов захоронения радиоактивных отходов;

3) осуществление авиационных мер по борьбе с вредными организмами;

4) движение и стоянка транспортных средств (кроме специальных транспортных средств), за исключением их движения по дорогам и стоянки на дорогах и в специально оборудованных местах, имеющих твердое покрытие;

5) строительство и реконструкция автозаправочных станций, складов горюче-смазочных материалов (за исключением случаев, если автозаправочные станции, склады горюче-смазочных материалов размещены на территориях портов, инфраструктуры внутренних водных путей, в том числе баз (сооружений) для стоянки маломерных судов, объектов органов федеральной службы безопасности), станций технического обслуживания, используемых для технического осмотра и ремонта транспортных средств, осуществление мойки транспортных средств;

б) размещение специализированных хранилищ пестицидов и агрохимикатов, применение пестицидов и агрохимикатов;

7) сброс сточных, в том числе дренажных, вод;

8) разведка и добыча общераспространенных полезных ископаемых (за исключением случаев, если разведка и добыча общераспространенных полезных ископаемых осуществляются пользователями недр, осуществляющими разведку и добычу иных видов полезных ископаемых, в границах предоставленных им в соответствии с законодательством Российской Федерации о недрах горных отводов и (или) геологических отводов на основании утвержденного технического проекта в соответствии со статьей 19.1 Закона Российской Федерации от 21 февраля 1992 года N 2395-1 "О недрах").

5. В границах водоохранных зон допускаются проектирование, строительство, реконструкция, ввод в эксплуатацию, эксплуатация хозяйственных и иных объектов при условии оборудования таких объектов сооружениями, обеспечивающими охрану водных объектов от загрязнения, засорения, заиления и истощения вод в соответствии с водным законодательством и законодательством в области охраны окружающей среды. Выбор типа сооружения, обеспечивающего охрану водного объекта от загрязнения, засорения, заиления и истощения вод, осуществляется с учетом необходимости соблюдения установленных в соответствии с законодательством в области охраны окружающей среды нормативов допустимых сбросов загрязняющих веществ, иных веществ и микроорганизмов.

6. В границах прибрежных защитных полос наряду с установленными ограничениями в границах водоохранных зон запрещаются:

1) распашка земель;

- 2) размещение отвалов размываемых грунтов;
- 3) выпас сельскохозяйственных животных и организация для них летних лагерей, ванн.

7. Установление на местности границ водоохраных зон и границ прибрежных защитных полос водных объектов, в том числе посредством специальных информационных знаков, осуществляется в порядке, установленном Правительством Российской Федерации.

8. Полоса земли вдоль береговой линии (границы водного объекта) водного объекта общего пользования (береговая полоса) предназначается для общего пользования. Ширина береговой полосы водных объектов общего пользования составляет двадцать метров, за исключением береговой полосы каналов, а также рек и ручьев, протяженность которых от истока до устья не более чем десять километров. Ширина береговой полосы каналов, а также рек и ручьев, протяженность которых от истока до устья не более чем десять километров, составляет пять метров.

9. Каждый гражданин вправе пользоваться (без использования механических транспортных средств) береговой полосой водных объектов общего пользования для передвижения и пребывания около них, в том числе для осуществления любительского и спортивного рыболовства и причаливания плавучих средств.

Статья 48. Ограничения использования земельных участков и объектов капитального строительства в границах санитарно-защитных зон

1. На территории санитарно-защитных зон в соответствии с законодательством Российской Федерации, устанавливается специальный режим использования земельных участков и объектов капитального строительства.

2. Размеры и границы санитарно-защитных зон определяются в проектах санитарно-защитных зон в соответствии с действующим законодательством, санитарными нормами и правилами в области использования промышленных (и/или сельскохозяйственных) предприятий, складов, коммунальных и транспортных сооружений, которые согласовываются с федеральным органом по надзору в сфере защиты прав потребителей и благополучия человека.

3. В границах санитарно-защитных зон не допускается размещать:

- 1) жилую застройку, включая отдельные жилые дома;
- 2) ландшафтно-рекреационные зоны;
- 3) зоны отдыха;
- 4) территории курортов, санаториев и домов отдыха;
- 5) территории садоводческих товариществ и коттеджной застройки, коллективных или индивидуальных дачных и садово-огородных участков;
- 6) другие территории с нормируемыми показателями качества среды обитания;
- 7) спортивные сооружения;
- 8) детские площадки;

9) образовательные и детские учреждения;

10) лечебно-профилактические и оздоровительные учреждения общего пользования.

4. В санитарно-защитной зоне и на территории объектов других отраслей промышленности не допускается размещать:

1) объекты по производству лекарственных веществ, лекарственных средств и (или) лекарственных форм, склады сырья и полупродуктов для фармацевтических предприятий;

2) объекты пищевых отраслей промышленности, оптовые склады продовольственного сырья и пищевых продуктов;

3) комплексы водопроводных сооружений для подготовки и хранения питьевой воды, которые могут повлиять на качество продукции.

5. Санитарно-защитная зона или какая-либо ее часть не может рассматриваться как резервная территория объекта и использоваться для расширения промышленной или жилой территории без соответствующей обоснованной корректировки границ санитарно-защитной зоны.

Статья 49. Ограничения использования земельных участков и объектов капитального строительства в границах охранной зоны объектов электроэнергетики (объектов электросетевого хозяйства и объектов по производству электрической энергии)

1. Охранные зоны объектов электросетевого хозяйства устанавливаются в целях обеспечения безопасного и безаварийного функционирования, безопасной эксплуатации объектов электроэнергетики.

2. Охранные зоны устанавливаются:

1) вдоль воздушных линий электропередачи;

2) вдоль подземных кабельных линий электропередачи;

3) вдоль подводных кабельных линий электропередачи;

4) вдоль переходов воздушных линий электропередачи через водоемы;

5) вокруг подстанций.

3. Земельные участки у их собственников, землевладельцев, землепользователей или арендаторов не изымаются.

4. Охранные зоны устанавливаются для всех объектов электросетевого хозяйства исходя из требований к границам установления охранных зон.

5. Границы охранной зоны в отношении отдельного объекта электросетевого хозяйства определяются организацией, которая владеет им на праве собственности или ином законном основании.

6. Охранная зона считается установленной с даты внесения в документы государственного кадастрового учета сведений о ее границах.

7. Ограничения использования объектов недвижимости в границах охранных зон объектов электросетевого хозяйства предусмотрены Постановлением Правительства РФ от 24 февраля 2009 г. № 160 «О порядке установления охранных зон объектов электросетевого хозяйства и особых

условий использования земельных участков, расположенных в границах таких зон».

8. В охранных зонах объектов электросетевого хозяйства запрещается осуществлять любые действия, которые могут нарушить безопасную работу объектов электросетевого хозяйства, в том числе привести к их повреждению или уничтожению, и (или) повлечь причинение вреда жизни, здоровью граждан и имуществу физических или юридических лиц, а также повлечь нанесение экологического ущерба и возникновение пожаров, в том числе:

1) набрасывать на провода и опоры воздушных линий электропередачи посторонние предметы, а также подниматься на опоры воздушных линий электропередачи;

2) размещать любые объекты и предметы (материалы) в пределах созданных в соответствии с требованиями нормативно-технических документов проходов и подъездов для доступа к объектам электросетевого хозяйства, а также проводить любые работы и возводить сооружения, которые могут препятствовать доступу к объектам электросетевого хозяйства, без создания необходимых для такого доступа проходов и подъездов;

3) находиться в пределах огороженной территории и помещениях распределительных устройств и подстанций, открывать двери и люки распределительных устройств и подстанций, производить переключения и подключения в электрических сетях (указанное требование не распространяется на работников, занятых выполнением разрешенных в установленном порядке работ), разводить огонь в пределах охранных зон вводных и распределительных устройств, подстанций, воздушных линий электропередачи, а также в охранных зонах кабельных линий электропередачи;

4) размещать свалки;

5) производить работы ударными механизмами, сбрасывать тяжести массой свыше 5 тонн, производить сброс и слив едких и коррозионных веществ и горюче-смазочных материалов (в охранных зонах подземных кабельных линий электропередачи).

Статья 50. Ограничения использования земельных участков и объектов капитального строительства в границах охранной зоны линий и сооружений связи

1. На трассах кабельных и воздушных линий связи и линий радификации устанавливаются охранные зоны с особыми условиями использования.

2. Все работы в охранных зонах линий и сооружений связи, линий и сооружений радификации выполняются с соблюдением действующих нормативных документов по правилам производства и приемки работ.

3. Границы охранных зон на трассах подземных кабельных линий связи определяются владельцами или предприятиями, эксплуатирующими эти линии.

4. В пределах охранных зон без письменного согласия и присутствия представителей предприятий, эксплуатирующих линии связи и линии радификации, юридическим и физическим лицам запрещается:

1) осуществлять всякого рода строительные, монтажные и взрывные работы, планировку грунта землеройными механизмами (за исключением зон песчаных барханов) и земляные работы (за исключением вспашки на глубину не более 0,3 метра);

2) производить геолого-съёмочные, поисковые, геодезические и другие изыскательские работы, которые связаны с бурением скважин, шурфованием, взятием проб грунта, осуществлением взрывных работ;

3) производить посадку деревьев, располагать полевые станы, содержать скот, складировать материалы, корма и удобрения, жечь костры, устраивать стрельбища;

4) устраивать проезды и стоянки автотранспорта, тракторов и механизмов, провозить негабаритные грузы под проводами воздушных линий связи и линий радиодиффузии, строить каналы (арыки), устраивать заграждения и другие препятствия;

5) устраивать причалы для стоянки судов, барж и плавучих кранов, производить погрузочно-разгрузочные, подводно-технические, дноуглубительные и землечерпательные работы, выделять рыбопромысловые участки, производить добычу рыбы, других водных животных, а также водных растений придонными орудиями лова, устраивать водопой, производить колку и заготовку льда. Судам и другим плавучим средствам запрещается бросать якоря, проходить с отданными якорями, цепями, лотами, волокушами и тралами;

6) производить строительство и реконструкцию линий электропередач, радиостанций и других объектов, излучающих электромагнитную энергию и оказывающих опасное воздействие на линии связи и линии радиодиффузии;

7) производить защиту подземных коммуникаций от коррозии без учета проходящих подземных кабельных линий связи.

Статья 51. Ограничения использования земельных участков и объектов капитального строительства в границах охранной зоны трубопроводов (газопроводов, нефтепроводов и нефтепродуктопроводов, аммиакопроводов)

1. Охранная зона объектов системы газоснабжения - территория с особыми условиями использования, которая устанавливается в порядке, определенном Правительством РФ, вдоль трассы газопроводов и вокруг других объектов данной системы газоснабжения в целях обеспечения нормальных условий эксплуатации таких объектов и исключения возможности их повреждения.

2. Порядок охраны магистральных газопроводов установлен в соответствии с Правилами охраны магистральных газопроводов, утвержденных постановлением Правительства Российской Федерации от 8 сентября 2017 г. № 1083.

3. В охранных зонах объектов магистральных газопроводов запрещается:

а) перемещать, засыпать, повреждать и разрушать контрольно-измерительные и контрольно-диагностические пункты, предупредительные надписи, опознавательные и сигнальные знаки местонахождения магистральных газопроводов;

б) открывать двери и люки необслуживаемых усилительных пунктов на кабельных линиях связи, калитки ограждений узлов линейной арматуры, двери установок электрохимической защиты, люки линейных и смотровых колодцев, открывать и закрывать краны, задвижки, отключать и включать средства связи, энергоснабжения, устройства телемеханики магистральных газопроводов;

в) устраивать свалки, осуществлять сброс и слив едких и коррозионно-агрессивных веществ и горюче-смазочных материалов;

г) складировать любые материалы, в том числе горюче-смазочные, или размещать хранилища любых материалов;

д) повреждать берегозащитные, водовыпускные сооружения, земляные и иные сооружения (устройства), предохраняющие магистральный газопровод от разрушения;

е) осуществлять постановку судов и плавучих объектов на якорь, добычу морских млекопитающих, рыболовство придонными орудиями добычи (вылова) водных биологических ресурсов, плавание с вытравленной якорь-цепью;

ж) проводить дноуглубительные и другие работы, связанные с изменением дна и берегов водных объектов, за исключением работ, необходимых для технического обслуживания объекта магистрального газопровода;

з) проводить работы с использованием ударно-импульсных устройств и вспомогательных механизмов, сбрасывать грузы;

и) осуществлять рекреационную деятельность, кроме деятельности, предусмотренной подпунктом "ж" пункта 6 настоящей статьи, разводить костры и размещать источники огня;

к) огораживать и перегораживать охранные зоны;

л) размещать какие-либо здания, строения, сооружения, не относящиеся к объектам магистрального газопровода, за исключением объектов, указанных в подпунктах "д" - "к" и "м" пункта 6 настоящей статьи;

м) осуществлять несанкционированное подключение (присоединение) к магистральному газопроводу.

4. В охранных зонах собственник или иной законный владелец земельного участка может производить полевые сельскохозяйственные работы и работы, связанные с временным затоплением орошаемых сельскохозяйственных земель, предварительно письменно уведомив собственника магистрального газопровода или организацию, эксплуатирующую магистральный газопровод.

5. Ограничения хозяйственной деятельности, которая может привести к повреждению газораспределительных сетей, определены «Правилами охраны газораспределительных сетей», утвержденными постановлением Правительства Российской Федерации от 20.11.2000 г. № 878.

Статья 52. Ограничения использования земельных участков и объектов капитального строительства в границах охранной зоны пунктов государственной геодезической сети, государственной нивелирной сети и государственной гравиметрической сети

1. На территории Михайловского сельского поселения имеются установленные охранные зоны пунктов государственной геодезической сети.

2. Охранные зоны пунктов считаются установленными, измененными или прекращенными со дня внесения в установленном порядке в Единый государственный реестр недвижимости соответствующих сведений о границах охранных зон пунктов.

3. Ограничения использования земель в пределах границ охранных зон пунктов установлены пунктом 7 Правил установления охранных зон пунктов государственной геодезической сети, государственной нивелирной сети и государственной гравиметрической сети, утвержденных постановлением Правительства Российской Федерации от 12 октября 2016 г. № 1037.

4. В пределах границ охранных зон пунктов запрещается использование земельных участков для осуществления видов деятельности, приводящих к повреждению или уничтожению наружных опознавательных знаков пунктов, нарушению неизменности местоположения их центров, уничтожению, перемещению, засыпке или повреждению составных частей пунктов.

5. Также на земельных участках в границах охранных зон пунктов запрещается проведение работ, размещение объектов и предметов, которые могут препятствовать доступу к пунктам.

Статья 53. Ограничения использования земельных участков и объектов капитального строительства в границах охранной зоны стационарных пунктов наблюдений за состоянием окружающей среды, ее загрязнением.

1. В целях получения достоверной информации о состоянии окружающей природной среды, ее загрязнении вокруг стационарных пунктов наблюдений (кроме метеорологического оборудования, устанавливаемого на аэродромах) создаются охранные зоны в виде земельных участков и частей акваторий, ограниченных на плане местности замкнутой линией, отстоящей от границ этих пунктов на расстоянии, как правило, 200 метров во все стороны.

2. В пределах охранных зон стационарных пунктов наблюдений устанавливаются ограничения на хозяйственную деятельность, которая может отразиться на достоверности информации о состоянии окружающей природной среды, ее загрязнении.

3. В границах охранных зон стационарных пунктов наблюдений, на которых проводятся наблюдения за состоянием окружающей среды, запрещается:

1) создавать препятствия (строительство зданий, строений, сооружений и создание объектов, не являющихся объектами капитального строительства (временные постройки, киоски, навесы, ограждения и другие подобные постройки), посадка деревьев и кустарников, размещение предметов и материалов) на рас-

стоянии менее или равном 10-кратной высоте препятствия от границы стационарного пункта наблюдений, а для препятствий, образующих непрерывную полосу с общей угловой шириной более 10 градусов - на расстоянии менее или равном 20-кратной максимальной высоте препятствия от границы стационарного пункта наблюдений;

2) размещать источники искажения температурно-влажностного режима (теплотрассы, трубопроводы и другие линейные объекты, бетонные, асфальтовые и иные искусственные площадки, искусственные водные объекты, оросительные и осушительные системы, открытые источники огня);

3) проводить несогласованные с организацией наблюдательной сети работы, препятствующие производству гидрологических и морских гидрометеорологических наблюдений (швартовка судов, установка водозаборов и водосборов, бросание якорей, прохождение с отданными якорями, цепями, лотами, волокушами, тралами, проведение водолазных работ, сооружение волноломов, производство дноуглубительных, землечерпательных работ и намыва берега, добыча водных биоресурсов);

4) производить горные, геологоразведочные и взрывные работы;

5) проводить строительные и монтажные работы, а также работы по планировке грунта;

б) организовывать стоянки автомобильного и водного транспорта, тракторов и других машин, и механизмов, сооружать причалы и пристани.

4. В границах охранных зон стационарных пунктов наблюдений, на которых проводятся наблюдения за загрязнением атмосферного воздуха, запрещается:

1) создавать препятствия (строительство зданий, строений, сооружений и создание объектов, не являющихся объектами капитального строительства (временные постройки, киоски, навесы, ограждения и другие подобные постройки), посадка деревьев и кустарников, размещение предметов и материалов), располагающиеся на расстоянии менее или равном 10-кратной высоте препятствия от границы стационарного пункта наблюдений;

2) размещать стационарные и передвижные источники загрязнения атмосферного воздуха.

5. Охранная зона и ограничения использования земельных участков в границах охранной зоны считаются установленными со дня внесения сведений об охранной зоне в Единый государственный реестр недвижимости.

Статья 54. Ограничения использования земельных участков и объектов капитального строительства в границах зоны затопления и подтопления

1. На территории зон затопления и подтопления в соответствии с Водным кодексом Российской Федерации устанавливается специальный режим осуществления хозяйственной и иной деятельности в целях предотвращения негативного воздействия вод и ликвидации его последствий.

2. В границах зон затопления, подтопления, в соответствии с законодательством Российской Федерации о градостроительной деятельности

отнесенных к зонам с особыми условиями использования территорий, запрещаются:

1) размещение новых населенных пунктов и строительство объектов капитального строительства без обеспечения инженерной защиты таких населенных пунктов и объектов от затопления, подтопления;

2) использование сточных вод в целях регулирования плодородия почв;

3) размещение кладбищ, скотомогильников, объектов размещения отходов производства и потребления, химических, взрывчатых, токсичных, отравляющих и ядовитых веществ, пунктов хранения и захоронения радиоактивных отходов;

4) осуществление авиационных мер по борьбе с вредными организмами.

3. Зоны затопления, подтопления считаются определенными с даты внесения в государственный кадастр недвижимости сведений об их границах

Статья 55. Ограничение использования территорий в границах придорожных полос автомобильных дорог

1. Для автомобильных дорог, за исключением автомобильных дорог, расположенных в границах населенных пунктов, устанавливаются придорожные полосы.

2. Придорожные полосы автомобильных дорог устанавливаются в соответствии с Федеральным законом Российской Федерации от 8 ноября 2007 г. № 257-ФЗ "Об автомобильных дорогах, о дорожной деятельности в Российской Федерации и о внесении изменений в отдельные законодательные акты Российской Федерации".

3. Особый режим использования земель в пределах придорожных полос предусматривает ряд ограничений при осуществлении хозяйственной деятельности в пределах этих полос для создания нормальных условий эксплуатации автомобильных дорог и их сохранности, обеспечения требований безопасности дорожного движения и безопасности населения.

4. Строительство, реконструкция в границах придорожных полос автомобильной дороги объектов капитального строительства, объектов, предназначенных для осуществления дорожной деятельности, объектов дорожного сервиса, установка рекламных конструкций, информационных щитов и указателей допускаются при наличии согласия в письменной форме владельца автомобильной дороги.

5. Земельные участки в пределах придорожных полос у их собственников, владельцев, пользователей и арендаторов не изымаются.

Статья 56. Ограничения использования земельных участков и объектов капитального строительства в границах территории объектов культурного наследия, в границах зоны охраны и защитной зоны объекта культурного наследия

1. На территории Михайловского сельского поселения имеются объекты культурного наследия.

2. Ограничения использования земельных участков и иных объектов недвижимости, расположенных в границах территории объектов культурного

наследия, в границах зоны охраны и защитной зоны объекта культурного наследия установлены следующими нормативными правовыми актами:

1) Закон РФ от 25 июня 2002 г. № 73-ФЗ «Об объектах культурного наследия (памятниках истории и культуры) народов Российской Федерации»;

2) Закон Краснодарского края от 23 июля 2015 г. N 3223-КЗ «Об объектах культурного наследия (памятниках истории и культуры) народов Российской Федерации, расположенных на территории Краснодарского края».

3. Территорией объекта культурного наследия является территория, непосредственно занятая данным объектом культурного наследия и (или) связанная с ним исторически и функционально, являющаяся его неотъемлемой частью и установленная в соответствии с Федеральным законом от 25 июня 2002 г. № 73-ФЗ. Границы территории объекта культурного наследия могут не совпадать с границами существующих земельных участков.

4. Границы территории объекта культурного наследия, за исключением границ территории объекта археологического наследия, определяются проектом границ территории объекта культурного наследия на основании архивных документов, в том числе исторических поземельных планов, и научных исследований с учетом особенностей каждого объекта культурного наследия, включая степень его сохранности и этапы развития. Границы территории объекта археологического наследия определяются на основании археологических полевых работ.

5. Требования к осуществлению деятельности в границах территории объекта культурного наследия:

1) на территории памятника или ансамбля запрещаются строительство объектов капитального строительства и увеличение объемно-пространственных характеристик, существующих на территории памятника или ансамбля объектов капитального строительства; проведение земляных, строительных, мелиоративных и иных работ, за исключением работ по сохранению объекта культурного наследия или его отдельных элементов, сохранению историко-градостроительной или природной среды объекта культурного наследия;

2) на территории достопримечательного места разрешаются работы по сохранению памятников и ансамблей, находящихся в границах территории достопримечательного места, работы, направленные на обеспечение сохранности особенностей достопримечательного места, являющихся основаниями для включения его в единый государственный реестр объектов культурного наследия (памятников истории и культуры) народов Российской Федерации и подлежащих обязательному сохранению; строительство объектов капитального строительства в целях воссоздания утраченной градостроительной среды; осуществление ограниченного строительства, капитального ремонта и реконструкции объектов капитального строительства при условии сохранения особенностей достопримечательного места, являющихся основаниями для включения его в единый государственный реестр объектов культурного наследия (памятников истории и культуры) народов Российской Федерации и подлежащих обязательному сохранению;

3) на территории памятника, ансамбля или достопримечательного места разрешается ведение хозяйственной деятельности, не противоречащей требованиям обеспечения сохранности объекта культурного наследия и позволяющей обеспечить функционирование объекта культурного наследия в современных условиях.

6. Особый режим использования земельного участка, в границах которого располагается объект археологического наследия, предусматривает возможность проведения археологических полевых работ в порядке, установленном Федеральным законом от 25 июня 2002 г. № 73-ФЗ, земляных, строительных, мелиоративных, хозяйственных работ, указанных в статье 30 Федерального закона от 25 июня 2002 г. № 73-ФЗ, работ по использованию лесов и иных работ при условии обеспечения сохранности объекта археологического наследия, включенного в единый государственный реестр объектов культурного наследия (памятников истории и культуры) народов Российской Федерации, либо выявленного объекта археологического наследия, а также обеспечения доступа граждан к указанным объектам.

7. Особый режим использования водного объекта или его части, в границах которых располагается объект археологического наследия, предусматривает возможность проведения работ, определенных Водным кодексом Российской Федерации, при условии обеспечения сохранности объекта археологического наследия, включенного в единый государственный реестр объектов культурного наследия (памятников истории и культуры) народов Российской Федерации, либо выявленного объекта археологического наследия, а также обеспечения доступа граждан к указанным объектам и проведения археологических полевых работ в порядке, установленном Федеральным законом от 25 июня 2002 г. № 73-ФЗ.

Ограничения использования земельных участков и объектов капитального строительства в границах зоны охраны объектов культурного наследия

8. Границы зон охраны памятников являются предупредительной мерой по обеспечению сохранности памятников истории и культуры до разработки и утверждения проектов зон охраны.

9. В соответствии с Федеральным законом от 25 июня 2002 г. № 73-ФЗ в целях обеспечения сохранности объекта культурного наследия в его исторической среде на сопряженной с ним территории устанавливаются зоны охраны объекта культурного наследия: охранный зона, зона регулирования застройки и хозяйственной деятельности, зона охраняемого природного ландшафта.

10. Порядок разработки, согласования и утверждения проекта зон охраны объекта культурного наследия установлен Положением о зонах охраны объектов культурного наследия (памятников истории и культуры) народов Российской Федерации постановления Правительства Российской Федерации от 12 сентября 2015 г. №972 «Об утверждении Положения о зонах охраны объектов культурного наследия (памятников истории и культуры) народов Российской Федерации и о признании утратившими силу отдельных положений нормативных правовых актов Правительства Российской Федерации».

11. В охранной зоне объекта культурного наследия в целях обеспечения сохранности объекта культурного наследия в его историческом ландшафтном окружении устанавливается особый режим использования земель и земельных участков, ограничивающий хозяйственную деятельность и запрещающий строительство, за исключением применения специальных мер, направленных на сохранение и регенерацию историко-градостроительной или природной среды объекта культурного наследия.

12. Описание границ проектируемых зон и границ территорий объектов культурного наследия, расположенных в указанных зонах, проекты режимов использования земель и требований к градостроительным регламентам в границах данных зон утверждаются на основании проекта зон охраны объекта культурного наследия, разработанного в соответствии с постановлением правительства Российской Федерации от 12 сентября 2015 г. № 972 «Об утверждении положения о зонах охраны объектов культурного наследия (памятников истории и культуры) народов Российской Федерации и о признании утратившими силу отдельных положений нормативных правовых актов правительства Российской Федерации» (далее - Положение).

13. Руководствуясь пп.4,5,6,7 Положения необходимо предусматривать разработку проекта зон охраны на каждый объект культурного наследия или проектов объединенной зоны охраны на каждый объект культурного наследия, расположенный в границах Михайловского сельского поселения.

14. При разработке проектов планировки территории (проектов межевания территории) и проектов строительства отдельных объектов, проведении любых видов землеустроительных, земляных, строительных, мелиоративных, хозяйственных и иных работ, отводе земельных участков под строительство учитывать необходимость обеспечения сохранности объектов культурного наследия в соответствии со ст. 5.1, 34, 36, 40 Федерального закона от 25 июня 2002 г. № 73-ФЗ.

Зоны охраны объекта культурного наследия

15. Согласно ст. 11 п.3 Закона Краснодарского края от 23.07.2015 № 3223-КЗ «Об объектах культурного наследия (памятниках истории и культуры) народов Российской Федерации, расположенных на территории Краснодарского края» (далее - Закон КК) до разработки и утверждения проектов зон охраны объектов культурного наследия в установленном федеральным законодательством порядке в качестве предупредительной меры по обеспечению сохранности объекта культурного наследия в зависимости от общей видовой принадлежности объекта культурного наследия и в соответствии с данными государственного учета объектов культурного наследия устанавливаются следующие границы зон охраны:

- 1) для объектов археологического наследия:
 - а) поселения, городища, селища, усадьбы независимо от места их расположения - 500 метров от границ памятника по всему его периметру;
 - б) святилища (культовые поминальные комплексы, жертвенники), крепости (укрепления), древние церкви и храмы, стоянки (открытые и пещерные),

грунтовые могильники (некрополи, могильники из каменных ящиков, скальных, пещерных склепов) - 200 метров от границ памятника по всему его периметру;

в) курганы высотой:

- до 1 метра - 50 метров от границ памятника по всему его периметру;

- до 2 метров - 75 метров от границ памятника по всему его периметру;

- до 3 метров - 125 метров от границ памятника по всему его периметру;

- свыше 3 метров - 150 метров от границ памятника по всему его периметру;

г) дольмены, каменные бабы, культовые кресты, менгиры, петроглифы, кромлехи, ацангуары, древние дороги и клеры - 50 метров от границ памятника по всему его периметру;

2) для объектов культурного наследия, имеющих в своем составе захоронения (за исключением объектов археологического наследия), - 40 метров от границы территории объекта культурного наследия по всему его периметру.

16. В соответствии со ст. 34.1 Федерального закона от 25 июня 2002 г. № 73-ФЗ «Об объектах культурного наследия (памятниках истории и культуры) народов Российской Федерации» и согласно Федеральному закону, введенному 05.04.2016 № 95-ФЗ для объектов культурного наследия (за исключением объектов археологического наследия), не имеющих утвержденные зоны охраны, устанавливаются защитные зоны, являющиеся территориями, которые прилегают к включенным в реестр памятникам и ансамблям и в границах которых в целях обеспечения сохранности объектов культурного наследия и композиционно-видовых связей (панорам), запрещаются строительство объектов капитального строительства и их реконструкция, связанная с изменением их параметров (высоты, количества этажей, площади), за исключением строительства и реконструкции линейных объектов.

17. Согласно ст. 5 Федерального закона от 25.06.2002 № 73-ФЗ «Об объектах культурного наследия (памятниках истории и культуры) народов Российской Федерации» земельные участки в границах территорий объектов культурного наследия, включенных в единый государственный реестр объектов культурного наследия (памятников истории и культуры) народов Российской Федерации, а также в границах территорий выявленных объектов культурного наследия относятся к землям историко-культурного назначения, правовой режим которых регулируется земельным законодательством Российской Федерации и настоящим Федеральным законом.

18. Рекомендации по эксплуатации и сохранению объекта культурного наследия:

1) экскурсионный показ;

2) своевременное проведение ремонтно-реставрационных работ в целях обеспечения нормального технического состояния памятника;

3) благоустройство и озеленение территории, не противоречащее сохранности памятника;

4) использовать преимущественно по первоначальному назначению;

5) все виды строительных и ремонтных работ, касающиеся ремонта, реконструкции и реставрации памятника истории и монументального искусства необходимо предварительно согласовывать с государственным органом по охране памятников.

Распространение наружной рекламы на объектах культурного наследия, их территориях

19. Не допускается распространение наружной рекламы на объектах культурного наследия, включенных в реестр, а также на их территориях, за исключением территорий достопримечательных мест.

20. Запрет или ограничение распространения наружной рекламы на объектах культурного наследия, находящихся в границах территории достопримечательного места и включенных в реестр, а также требования к ее распространению устанавливаются соответствующим органом охраны объектов культурного наследия, определенным пунктом 7 статьи 47.6 Федерального закона от 25.06.2002 № 73-ФЗ «Об объектах культурного наследия (памятниках истории и культуры) народов Российской Федерации».

21. Требования настоящего пункта не применяются в отношении распространения на объектах культурного наследия, их территориях наружной рекламы, содержащей исключительно информацию о проведении на объектах культурного наследия, их территориях театрально-зрелищных, культурно-просветительных и зрелищно-развлекательных мероприятий или исключительно информацию об указанных мероприятиях с одновременным упоминанием об определенном лице как о спонсоре конкретного мероприятия при условии, если такому упоминанию отведено не более чем десять процентов рекламной площади (пространства). Требования к распространению на объектах культурного наследия, их территориях наружной рекламы указываются в охранном обязательстве собственника или иного законного владельца объекта культурного наследия в случае распространения наружной рекламы, предусмотренной настоящим пунктом.

Режимы проведения земляных, проектных, строительных, мелиоративных, хозяйственных и иных работ в границах зон охраны объектов культурного наследия

22. В границах зон охраны объекта археологического наследия, установленных ст.11 Закона КК, до утверждения в установленном порядке границ зон охраны, режимов использования земель и градостроительных регламентов в границах данных зон допускаются по согласованию с краевым органом охраны объектов культурного наследия работы, не создающие угрозы повреждения, разрушения или уничтожения объекта археологического наследия, в том числе сельскохозяйственные работы, работы по благоустройству и озеленению территории, не нарушающие природный ландшафт.

23. При проведении сельскохозяйственных работ в границах зон охраны объекта археологического наследия на глубину пахотного горизонта почвы, согласование с краевым органом охраны объектов культурного наследия не требуется.

24. Проектирование, строительство, реконструкция на территории, расположенной на расстоянии менее 40 метров от объекта культурного наследия (за исключением объекта археологического наследия), осуществляются после разработки и утверждения проекта зон охраны объекта культурного наследия в порядке, установленном законодательством Российской Федерации и законодательством Краснодарского края.

25. Все виды работ на памятниках истории и культуры и в их охранных зонах необходимо предварительно согласовывать с управлением по охране, реставрации и эксплуатации историко-культурных ценностей (наследия) Краснодарского края.

26. В случае установления, изменения границ территорий, зон охраны объекта культурного наследия, включенного в реестр, а также в случае принятия решения о включении объекта, обладающего признаками объекта культурного наследия, в перечень выявленных объектов культурного наследия в настоящие Правила вносятся изменения.

Ограничения использования земельных участков и объектов капитального строительства в границах защитной зоны объекта культурного наследия

27. Защитными зонами объектов культурного наследия являются территории, которые прилегают к включенным в реестр памятникам и ансамблям и в границах, которых в целях обеспечения сохранности объектов культурного наследия и композиционно-видовых связей (панорам) запрещаются строительство объектов капитального строительства и их реконструкция, связанная с изменением их параметров (высоты, количества этажей, площади), за исключением строительства и реконструкции линейных объектов.

28. Защитные зоны не устанавливаются для объектов археологического наследия, некрополей, захоронений, расположенных в границах некрополей, произведений монументального искусства, а также памятников и ансамблей, расположенных в границах достопримечательного места, в которых соответствующим органом охраны объектов культурного наследия установлены предусмотренные статьей 56.4 Федерального закона от 25.-6.2002 №73-ФЗ «Об объектах культурного наследия (памятниках истории и культуры) народов Российской Федерации» требования и ограничения.

29. Границы защитной зоны объекта культурного наследия устанавливаются:

1) для памятника, расположенного в границах населенного пункта, на расстоянии 100 метров от внешних границ территории памятника, для памятника, расположенного вне границ населенного пункта, на расстоянии 200 метров от внешних границ территории памятника;

2) для ансамбля, расположенного в границах населенного пункта, на расстоянии 150 метров от внешних границ территории ансамбля, для ансамбля, расположенного вне границ населенного пункта, на расстоянии 250 метров от внешних границ территории ансамбля.

30. В случае отсутствия утвержденных границ территории объекта культурного наследия, расположенного в границах населенного пункта, границы

защитной зоны такого объекта устанавливаются на расстоянии 200 метров от линии внешней стены памятника либо от линии общего контура ансамбля, образуемого соединением внешних точек наиболее удаленных элементов ансамбля, включая парковую территорию. В случае отсутствия утвержденных границ территории объекта культурного наследия, расположенного вне границ населенного пункта, границы защитной зоны такого объекта устанавливаются на расстоянии 300 метров от линии внешней стены памятника либо от линии общего контура ансамбля, образуемого соединением внешних точек наиболее удаленных элементов ансамбля, включая парковую территорию.

31. Защитная зона объекта культурного наследия прекращает существование со дня внесения в Единый государственный реестр недвижимости сведений о зонах охраны такого объекта культурного наследия, установленных в соответствии со статьей 34 настоящего Федерального закона. Защитная зона объекта культурного наследия также прекращает существование в случае исключения объекта культурного наследия из единого государственного реестра объектов культурного наследия (памятников истории и культуры) народов Российской Федерации. При этом принятие решения о прекращении существования такой зоны не требуется.

Статья 57. Ограничения использования земельных участков и объектов капитального строительства в границах особо охраняемых природных территорий

1. На территории Михайловского сельского поселения расположена часть особо охраняемой природной территории: Государственный природный зоологический заказник регионального значения "Средне-Лабинский". Территория Средне-Лабинского государственного природного зоологического заказника организована в целях сохранения и поддержания в естественном состоянии уникальных природных комплексов и воспроизводства охотничьих видов животных, при условии сохранения ее целевого назначения.

2. Использование земельных участков, расположенных в границах особо охраняемой природной территории, осуществляется в соответствии с функциональным зонированием территории Средне-Лабинского государственного природного зоологического заказника регионального значения.

3. Границы, а также режим использования территории заказника утверждены постановлением главы администрации (губернатора) Краснодарского края от 12 декабря 2016 г. № 1007 «Об утверждении положения о государственном природном зоологическом заказнике регионального значения "Средне-Лабинский" и его границ».

4. На всей территории заказника запрещено осуществление видов деятельности, противоречащих целям создания заказника или причиняющих вред природным комплексам и их компонентам, а также запрещены иные виды деятельности в соответствии с законодательством Российской Федерации и Краснодарского края, в том числе:

1) Все виды охоты, уничтожение либо повреждение воспроизводственных и защитных участков (гнезд, дупел, нор и других жилищ, и убежищ) диких животных в течение всего года, кроме случаев, предусмотренных федеральным законодательством в области проведения регулирования численности животных.

2) Нахождение на территории заказника с оружием, капканами и другими орудиями добывания объектов животного мира, кроме случаев, предусмотренных федеральным законодательством в области проведения регулирования численности животных.

3) Пользование объектами животного и растительного мира, отнесенными в установленном порядке к редким и находящимся под угрозой исчезновения.

4) Сбор зоологических, ботанических, минералогических коллекций и палеонтологических объектов без согласования с уполномоченным органом в установленном порядке.

5) Проведение сплошных рубок леса, за исключением случаев, когда выборочные рубки не обеспечивают замены лесных насаждений, утрачивающих свои средообразующие, водоохранные и иные полезные функции, на лесные насаждения, обеспечивающие сохранение целевого назначения защитных лесов и выполняемых ими полезных функций.

6) Изреживание почвозащитного подлесочного яруса.

7) Вырубка при проведении санитарных рубок дуплистых и фаутных деревьев.

8) Проведение рубок ухода и санитарных рубок в выводково-гнездовой период.

9) Осуществление авиационных мер по борьбе с вредителями и болезнями растений (кроме случаев отсутствия возможности применения наземной техники при возникновении массовых эпидемий или иных естественных природных явлений, связанных со вспышками численности вредителей).

10) Осуществление авиационных мер по борьбе с вредителями в водоохранной зоне водных объектов и над их акваторией.

11) Содержание собак без привязи и поводка вне границ населенных пунктов, нагонка и натаска собак.

12) Интродукция объектов животного и растительного мира в целях акклиматизации.

13) Сенокошение, организация пастбищ и выпас скота вне специально выделенных участков, согласованных с уполномоченным органом.

14) Сжигание естественной растительности и пожнивных остатков, в том числе весенние палы.

15) Движение и стоянка механических транспортных средств, не связанные с функционированием заказника вне дорог общего пользования, кроме транспортных средств работников специально уполномоченного органа государственной власти в области охраны объектов животного мира и среды их обитания, прогон скота вне автомобильных дорог.

16) Осуществление рекреационной деятельности (в том числе организация мест отдыха и разведение костров) за пределами специально предусмотренных для этого мест.

17) Самовольное устройство спортивных площадок и установка спортивного оборудования, прокладка и маркировка спортивных трасс и маршрутов.

18) Проведение массовых спортивных, зрелищных и иных мероприятий вне специально выделенных для этих целей мест и без согласования в установленном законодательством порядке.

19) Уничтожение или повреждение шлагбаумов, аншлагов, стендов и других информационных знаков, и указателей, а также оборудованных экологических троп и мест отдыха.

20) Размещение на земельных участках заказчика рекламных и информационных щитов, не связанных с функционированием заказчика.

21) Геологическая разведка и добыча полезных ископаемых, а также выполнение иных связанных с пользованием недрами работ.

22) Проведение дноуглубительных, взрывных, буровых и других работ, связанных с изменением дна и берегов водных объектов, за исключением реализации проектов по защите населения от негативного воздействия вод.

23) Загрязнение поверхностных и подземных вод неочищенными сточными водами и другими веществами.

24) Засорение поверхностных вод.

25) Создание объектов размещения, хранения отходов производства и потребления, радиоактивных, химических, взрывчатых, токсичных, отравляющих и ядовитых веществ, сброс неочищенных сточных вод.

26) Предоставление садоводческих и дачных участков, земельных участков для жилищного строительства.

27) Распашка земель в границах прибрежных защитных полос водных объектов.

28) Распашка земель без согласования уполномоченного органа (за исключением земель, уже используемых пользователями, владельцами и собственниками для производства сельскохозяйственной продукции).

29) Организация пастбищ и выпас сельскохозяйственных животных за пределами специально предусмотренных для этого участков.

30) Заготовка древесины (за исключением заготовки и сбора древесных лесных ресурсов гражданами для собственных нужд в установленном порядке).

31) Заготовка и сбор недревесных лесных ресурсов (за исключением заготовки и сбора недревесных лесных ресурсов гражданами для собственных нужд в установленном порядке).

32) Заготовка пищевых лесных ресурсов и сбор лекарственных растений (за исключением заготовки пищевых лесных ресурсов гражданами и сбора ими лекарственных растений для собственных нужд в установленном порядке).

33) Строительство автомобильных дорог, трубопроводов, линий электропередачи и других коммуникаций, промышленных, хозяйственных и

жилых объектов, сооружений, не связанных с функционированием заказчика, кроме эксплуатации, реконструкции и ремонта существующих систем линейных сооружений, при условии проведения природоохранных мероприятий по снижению негативного воздействия работ на природные объекты и комплексы по согласованию с уполномоченным органом и на основании проекта, получившего положительное заключение государственной экологической экспертизы.

34) Перепрофилирование сложившихся к моменту организации заказчика направлений хозяйственно-производственной деятельности землепользователей.

35) Иные виды деятельности, запрещенные федеральными законами.

Часть III. КАРТА ГРАДОСТРОИТЕЛЬНОГО ЗОНИРОВАНИЯ МИХАЙЛОВСКОГО СЕЛЬСКОГО ПОСЕЛЕНИЯ КУРГАНИНСКОГО РАЙОНА

Глава 10. КАРТА ГРАДОСТРОИТЕЛЬНОГО ЗОНИРОВАНИЯ

Статья 58. Карты градостроительного зонирования


Карты градостроительного зонирования Михайловского сельского поселения Курганинского района Краснодарского края представлены в виде картографических документов, прилагаемых к настоящим Правилам:

- Карта градостроительного зонирования М 1:25000;
- Карта градостроительного зонирования п. Веселый, х. Сеятель М 1:5000;
- Карта градостроительного зонирования х. Красное знамя М 1:5000;
- Карта градостроительного зонирования п. Красный М 1:5000;
- Карта градостроительного зонирования п. Лучезарный М 1:5000;
- Карта градостроительного зонирования ст-ца Михайловская М 1:10000;
- Карта градостроительного зонирования х. Южный М 1:5000.

На картах отображены границы территориальных зон в соответствии с частью II настоящих Правил, а также границы зон с особыми условиями использования территории, устанавливаемых по природно-экологическим и санитарно-гигиеническим требованиям, установленных на основе действующих нормативных документов

ПРАВИЛА ЗЕМЛЕПОЛЬЗОВАНИЯ И ЗАСТРОЙКИ МИХАЙЛОВСКОГО СЕЛЬСКОГО ПОСЕЛЕНИЯ КУРГАНИНСКОГО РАЙОНА КРАСНОДАРСКОГО КРАЯ.

Карта градостроительного зонирования.

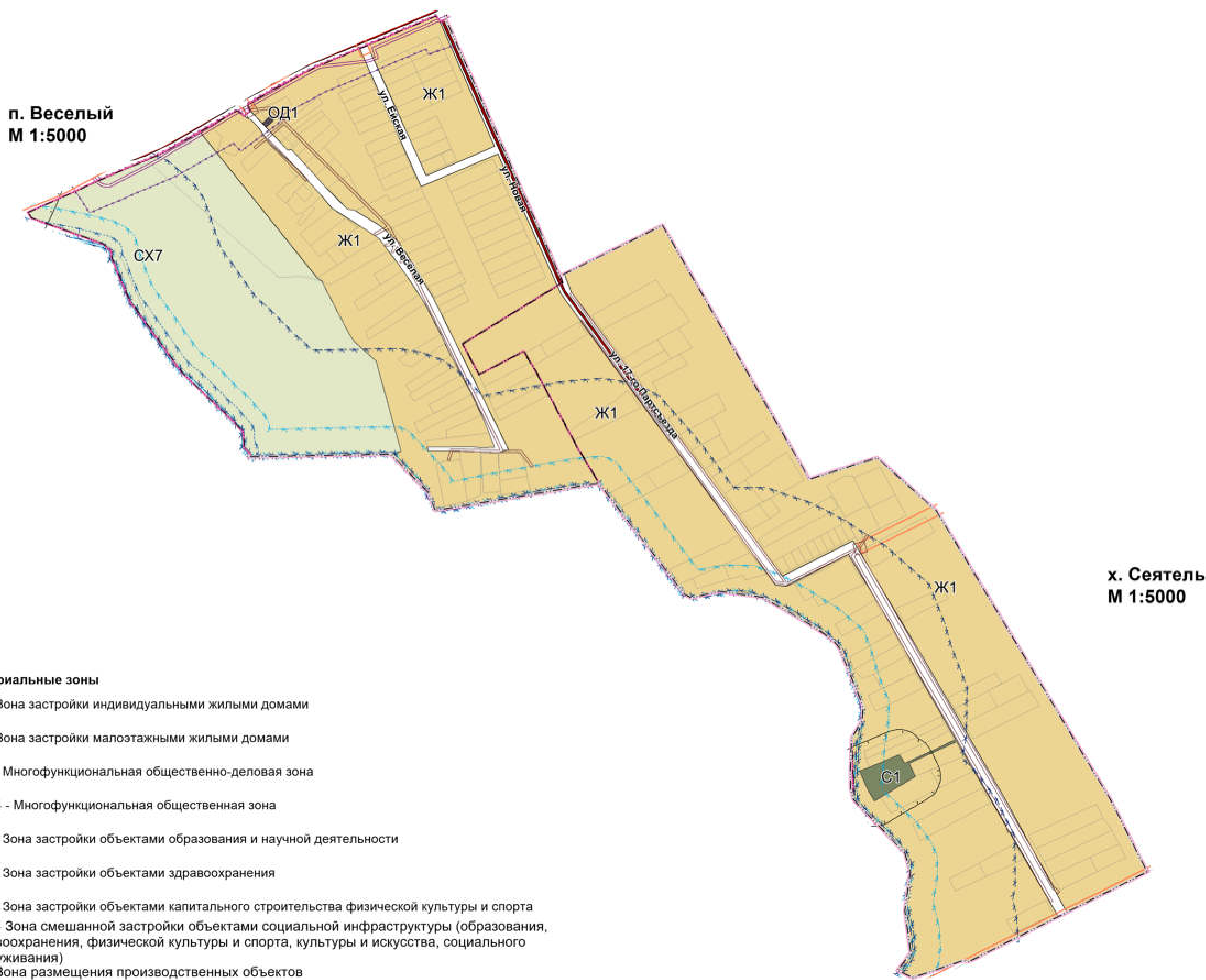


- Территориальные зоны**
- Ж1 - Зона застройки индивидуальными жилыми домами
 - Ж2 - Зона застройки малоэтажными жилыми домами
 - ОД1 - Многофункциональная общественно-деловая зона
 - ОД1.1 - Многофункциональная общественно-деловая зона за границами населенных пунктов
 - ОД1.4 - Многофункциональная общественная зона
 - ОД2 - Зона застройки объектами образования и научной деятельности
 - ОД3 - Зона застройки объектами здравоохранения
 - ОД4 - Зона застройки объектами капитального строительства физической культуры и спорта
 - ОД7 - Зона смешанной застройки объектами социальной инфраструктуры (образование, здравоохранение, физической культуры и спорта, культуры и искусства, социального обслуживания)
 - П2 - Зона размещения производственных объектов III-V класса опасности
 - П4 - Зона размещения производственных объектов V класса опасности
 - КС2 - Зона размещения коммунально-складских объектов IV-V класса опасности
 - И - Зона инженерной инфраструктуры
 - Т1 - Зона транспортной инфраструктуры
 - СХ3 - Зона размещения объектов сельскохозяйственного производства I - V класса опасности
 - СХ4 - Зона размещения объектов сельскохозяйственного производства III - V класса опасности
 - СХ7 - Зона сельскохозяйственных угодий в составе населенных пунктов
 - Р1 - Зона зеленых насаждений общего пользования (парки, скверы, бульвары, сады)
 - Р1.2 - Зона зеленых насаждений общего пользования с возможностью размещения парковок автотранспорта
 - Р2 - Зона рекреационного назначения без размещения объектов капитального строительства
 - С1 - Зона размещения складов
 - С3 - Зеленые насаждения специального назначения
 - СХ - Зона сельскохозяйственного назначения
- Территории**
- ЗЛФ - Земли лесного фонда
 - ТОП - Территория общего пользования
- Границы**
- Граница сельского поселения
 - Граница населенного пункта
- Объекты автомобильного транспорта**
- Автомобильные дороги регионального или межмуниципального значения
 - Автомобильные дороги местного значения
- Зоны с особыми условиями использования территории**
- Санитарно-защитная зона предприятий, сооружений и иных объектов
 - Охранная зона газопроводов и систем газоснабжения
 - Охранная зона объектов электросетевого хозяйства (вдоль линий электропередачи, вокруг подстанций) высокого напряжения
 - Охранная зона объектов электросетевого хозяйства (вдоль линий электропередачи, вокруг подстанций) низкого напряжения
 - Охранная зона линий и сооружений связи
 - Первый пояс зоны санитарной охраны источника водоснабжения
 - Второй пояс зоны санитарной охраны источника водоснабжения
 - Третий пояс зоны санитарной охраны источника водоснабжения
 - Санитарно-защитная полоса водоводов
 - Охранная зона объекта культурного наследия
 - Защитная зона объекта культурного наследия
 - Водоохранная зона
 - Прибрежная защитная полоса
 - Береговая полоса
 - Зона затопления
 - Зона подтопления
 - Предохранная полоса
 - Другие зоны, устанавливаемые в соответствии с законодательством РФ
- Объекты культурного наследия**
- Граница территории объекта культурного наследия
- Особо охраняемые природные территории**
- Государственный природный заказник
- Поверхностные водные объекты**
- Водоток (река, ручей, канал)
 - Водоём (озеро, пруд, обводненный карьер, водохранилище)
- Иные условные обозначения**
- Территории, в границах которых предусматриваются требования к архитектурно-градостроительному облику объекта капитального строительства

© 2023 185					
Администрация муниципального образования Курганинский район					
Имя	№ ин.	Лист	№ дат.	Подпись	Дата
Директор					08.23
ГИП	Мусина А.А.				08.23
ГИП	Ибрагимов О.И.				08.23
Карта градостроительного зонирования					ООО "С-Проект"
Правила землепользования и застройки Михайловского сельского поселения Курганинского района Краснодарского края					ПЗЗ
Масштаб: 1:25000					Лист 1.1

ПРАВИЛА ЗЕМЛЕПОЛЬЗОВАНИЯ И ЗАСТРОЙКИ МИХАЙЛОВСКОГО СЕЛЬСКОГО ПОСЕЛЕНИЯ КУРГАНИНСКОГО РАЙОНА КРАСНОДАРСКОГО КРАЯ.

Карта градостроительного зонирования.



Территориальные зоны

- Ж1 - Зона застройки индивидуальными жилыми домами
- Ж2 - Зона застройки малоэтажными жилыми домами
- ОД1 - Многофункциональная общественно-деловая зона
- ОД1.4 - Многофункциональная общественная зона
- ОД2 - Зона застройки объектами образования и научной деятельности
- ОД3 - Зона застройки объектами здравоохранения
- ОД4 - Зона застройки объектами капитального строительства физической культуры и спорта
- ОД7 - Зона смешанной застройки объектами социальной инфраструктуры (образования, здравоохранения, физической культуры и спорта, культуры и искусства, социального обслуживания)
- П2 - Зона размещения производственных объектов III-V класса опасности
- П4 - Зона размещения производственных объектов V класса опасности
- КС2 - Зона размещения коммунально-складских объектов IV-V класса опасности
- И - Зона инженерной инфраструктуры
- Т1 - Зона транспортной инфраструктуры
- СХ3 - Зона размещения объектов сельскохозяйственного производства I - V класса опасности
- СХ4 - Зона размещения объектов сельскохозяйственного производства III - V класса опасности
- СХ7 - Зона сельскохозяйственных угодий в составе населенных пунктов
- Р1 - Зона зеленых насаждений общего пользования (парки, скверы, бульвары, сады)
- Р1.2 - Зона зеленых насаждений общего пользования с возможностью размещения парковок автотранспорта
- Р2 - Зона рекреационного назначения без размещения объектов капитального строительства
- С1 - Зона размещения кладбищ
- С3 - Зеленые насаждения специального назначения

Территории

- ТОП - Территория общего пользования

Границы

- Граница сельского поселения
- Граница населенного пункта

Объекты автомобильного транспорта

- Автомобильные дороги регионального или межмуниципального значения
- Автомобильные дороги местного значения

Зоны с особыми условиями использования территории

- Санитарно-защитная зона предприятий, сооружений и иных объектов
- Охранная зона газопроводов и систем газоснабжения
- Охранная зона объектов электросетевого хозяйства (вдоль линий электропередачи, вокруг подстанций) высокого напряжения
- Охранная зона объектов электросетевого хозяйства (вдоль линий электропередачи, вокруг подстанций) низкого напряжения
- Охранная зона линий и сооружений связи
- Первый пояс зоны санитарной охраны источника водоснабжения
- Второй пояс зоны санитарной охраны источника водоснабжения
- Санитарно-защитная полоса водоводов
- Охранная зона объекта культурного наследия

- Водоохранная зона
- Прибрежная защитная полоса
- Береговая полоса
- Зона затопления
- Зона подтопления
- Придорожная полоса
- Другие зоны, устанавливаемые в соответствии с законодательством РФ

Объекты культурного наследия

- Граница территории объекта культурного наследия

Особо охраняемые природные территории

- Государственный природный заказник

Поверхностные водные объекты

- Водоток (река, ручей, канал)
- Водоем (озеро, пруд, обводненный карьер, водохранилище)

Иные условные обозначения

- Территории, в границах которых предусматриваются требования к архитектурно-градостроительному облику объекта капитального строительства

						Ф.2023.185		
						Администрация муниципального образования Курганинский район		
Иван	№ ук	Лист	М. док	Подпись	Дата	Правила землепользования и застройки Михайловского сельского поселения Курганинского района Краснодарского края Карта градостроительного зонирования п. Веселый, х. Сеятель М 1:5000		
Директор					08.23			
ГМП					08.23			
ГАП					08.23	Страница: ПЗЗ Лист: 1.2 Листов: 1		
						ООО "С-Проект"		

ПРАВИЛА ЗЕМЛЕПОЛЬЗОВАНИЯ И ЗАСТРОЙКИ МИХАЙЛОВСКОГО СЕЛЬСКОГО ПОСЕЛЕНИЯ КУРГАНИНСКОГО РАЙОНА КРАСНОДАРСКОГО КРАЯ.

Карта градостроительного зонирования.

С



х. Красное Знамя
М 1:5000



Территориальные зоны

- Ж1 - Зона застройки индивидуальными жилыми домами
- Ж2 - Зона застройки малоэтажными жилыми домами
- ОД1 - Многофункциональная общественно-деловая зона
- ОД1.4 - Многофункциональная общественная зона
- ОД2 - Зона застройки объектами образования и научной деятельности
- ОД3 - Зона застройки объектами здравоохранения
- ОД4 - Зона застройки объектами капитального строительства физической культуры и спорта
- ОД7 - Зона смешанной застройки объектами социальной инфраструктуры (образования, здравоохранения, физической культуры и спорта, культуры и искусства, социального обслуживания)
- П2 - Зона размещения производственных объектов III-V класса опасности
- П4 - Зона размещения производственных объектов V класса опасности
- КС2 - Зона размещения коммунально-складских объектов IV-V класса опасности
- И - Зона инженерной инфраструктуры
- Т1 - Зона транспортной инфраструктуры
- СХ3 - Зона размещения объектов сельскохозяйственного производства I - V класса опасности
- СХ4 - Зона размещения объектов сельскохозяйственного производства III - V класса опасности
- СХ7 - Зона сельскохозяйственных угодий в составе населенных пунктов
- Р1 - Зона зеленых насаждений общего пользования (парки, скверы, бульвары, сады)
- Р1.2 - Зона зеленых насаждений общего пользования с возможностью размещения парковок автотранспорта
- Р2 - Зона рекреационного назначения без размещения объектов капитального строительства
- С1 - Зона размещения кладбищ
- С3 - Зеленые насаждения специального назначения

Территории

- ТОП - Территория общего пользования

Границы

- Граница сельского поселения
- Граница населенного пункта

Объекты автомобильного транспорта

- Автомобильные дороги регионального или межмуниципального значения
- Автомобильные дороги местного значения

Зоны с особыми условиями использования территории

- Санитарно-защитная зона предприятий, сооружений и иных объектов
- Охранная зона газопроводов и систем газоснабжения
- Охранная зона объектов электросетевого хозяйства (вдоль линий электропередачи, вокруг подстанций) высокого напряжения
- Охранная зона объектов электросетевого хозяйства (вдоль линий электропередачи, вокруг подстанций) низкого напряжения
- Охранная зона линий и сооружений связи
- Первый пояс зоны санитарной охраны источника водоснабжения
- Второй пояс зоны санитарной охраны источника водоснабжения
- Санитарно-защитная полоса водоводов
- Охранная зона объекта культурного наследия

Водоохранная зона

Прибрежная защитная полоса

Береговая полоса

Зона затопления

Зона подтопления

Придорожная полоса

Другие зоны, устанавливаемые в соответствии с законодательством РФ

Объекты культурного наследия

Граница территории объекта культурного наследия

Особо охраняемые природные территории

Государственный природный заказник

Поверхностные водные объекты

Водоток (река, ручей, канал)

Водоем (озеро, пруд, обводненный карьер, водохранилище)

Иные условные обозначения

Территории, в границах которых предусматриваются требования к архитектурно-градостроительному облику объекта капитального строительства

					© 2023.185		
					Администрация муниципального образования Курганинский район		
Изм.	№ уч.	Лист	№ док.	Подпись	Дата	Правила землепользования и застройки Михайловского сельского поселения Курганинского района Краснодарского края	
						Страница	Лист
						ПЗЗ	1.3
						Карта градостроительного зонирования х. Красное Знамя М 1:5000	
						ООО "С-Проект"	

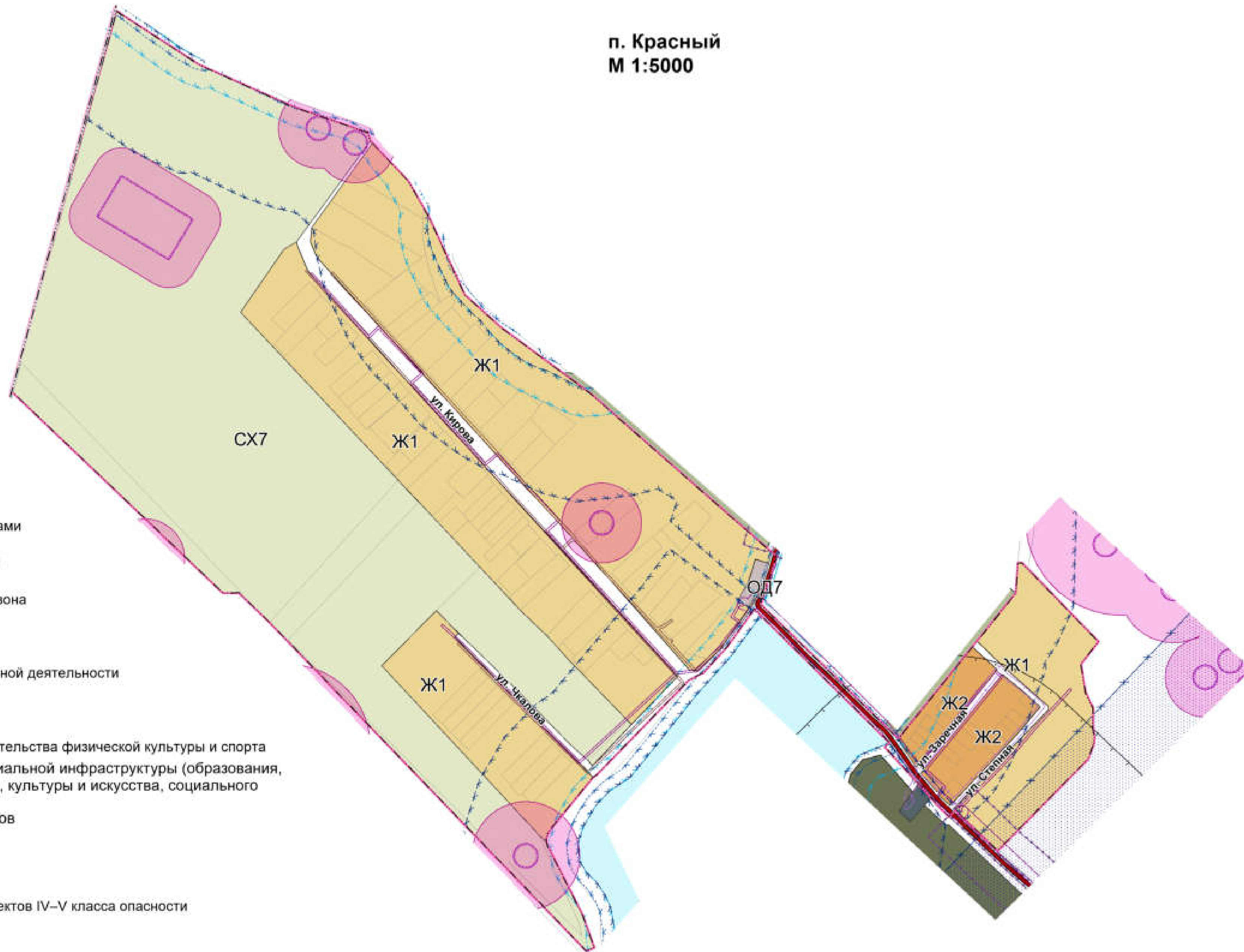
ПРАВИЛА ЗЕМЛЕПОЛЬЗОВАНИЯ И ЗАСТРОЙКИ МИХАЙЛОВСКОГО СЕЛЬСКОГО ПОСЕЛЕНИЯ КУРГАНИНСКОГО РАЙОНА КРАСНОДАРСКОГО КРАЯ.

Карта градостроительного зонирования.

С



п. Красный
М 1:5000



Территориальные зоны

- Ж1 - Зона застройки индивидуальными жилыми домами
- Ж2 - Зона застройки малоэтажными жилыми домами
- ОД1 - Многофункциональная общественно-деловая зона
- ОД1.4 - Многофункциональная общественная зона
- ОД2 - Зона застройки объектами образования и научной деятельности
- ОД3 - Зона застройки объектами здравоохранения
- ОД4 - Зона застройки объектами капитального строительства физической культуры и спорта
- ОД7 - Зона смешанной застройки объектами социальной инфраструктуры (образования, здравоохранения, физической культуры и спорта, культуры и искусства, социального обслуживания)
- П2 - Зона размещения производственных объектов III-V класса опасности
- П4 - Зона размещения производственных объектов V класса опасности
- КС2 - Зона размещения коммунально-складских объектов IV-V класса опасности
- И - Зона инженерной инфраструктуры
- Т1 - Зона транспортной инфраструктуры
- СХ3 - Зона размещения объектов сельскохозяйственного производства I - V класса опасности
- СХ4 - Зона размещения объектов сельскохозяйственного производства III - V класса опасности
- СХ7 - Зона сельскохозяйственных угодий в составе населенных пунктов
- Р1 - Зона зеленых насаждений общего пользования (парки, скверы, бульвары, сады)
- Р1.2 - Зона зеленых насаждений общего пользования с возможностью размещения парковок автотранспорта
- Р2 - Зона рекреационного назначения без размещения объектов капитального строительства
- С1 - Зона размещения кладбищ
- С3 - Зеленые насаждения специального назначения

Территории

- ТОП - Территория общего пользования

Границы

- Граница сельского поселения
- Граница населенного пункта

Объекты автомобильного транспорта

- Автомобильные дороги регионального или межмуниципального значения
- Автомобильные дороги местного значения

Зоны с особыми условиями использования территории

- Санитарно-защитная зона предприятий, сооружений и иных объектов
- Охранная зона газопроводов и систем газоснабжения
- Охранная зона объектов электросетевого хозяйства (вдоль линий электропередачи, вокруг подстанций) высокого напряжения
- Охранная зона объектов электросетевого хозяйства (вдоль линий электропередачи, вокруг подстанций) низкого напряжения
- Охранная зона линий и сооружений связи
- Первый пояс зоны санитарной охраны источника водоснабжения
- Второй пояс зоны санитарной охраны источника водоснабжения
- Санитарно-защитная полоса водоводов
- Охранная зона объекта культурного наследия

Водоохранная зона

Прибрежная защитная полоса

Береговая полоса

Зона затопления

Зона подтопления

Придорожная полоса

Другие зоны, устанавливаемые в соответствии с законодательством РФ

Объекты культурного наследия

Граница территории объекта культурного наследия

Особо охраняемые природные территории

Государственный природный заказник

Поверхностные водные объекты

Водоток (река, ручей, канал)

Водоем (озеро, пруд, обводненный карьер, водохранилище)

Иные условные обозначения

Территории, в границах которых предусматриваются требования к архитектурно-градостроительному облику объекта капитального строительства

						Ф.2023.185		
						Администрация муниципального образования Курганинский район		
Имя	№ уч.	Лист	№ док.	Подпись	Дата	Правила землепользования и застройки Михайловского сельского поселения Курганинского района Краснодарского края		
Директор					08.23			
Ген. Дир.					08.23			
ГАП					08.23	Карта градостроительного зонирования п. Красный М 1:5000		
						Страница	Лист	Листов
						П33	1.4	1
						ООО "С-Проект"		

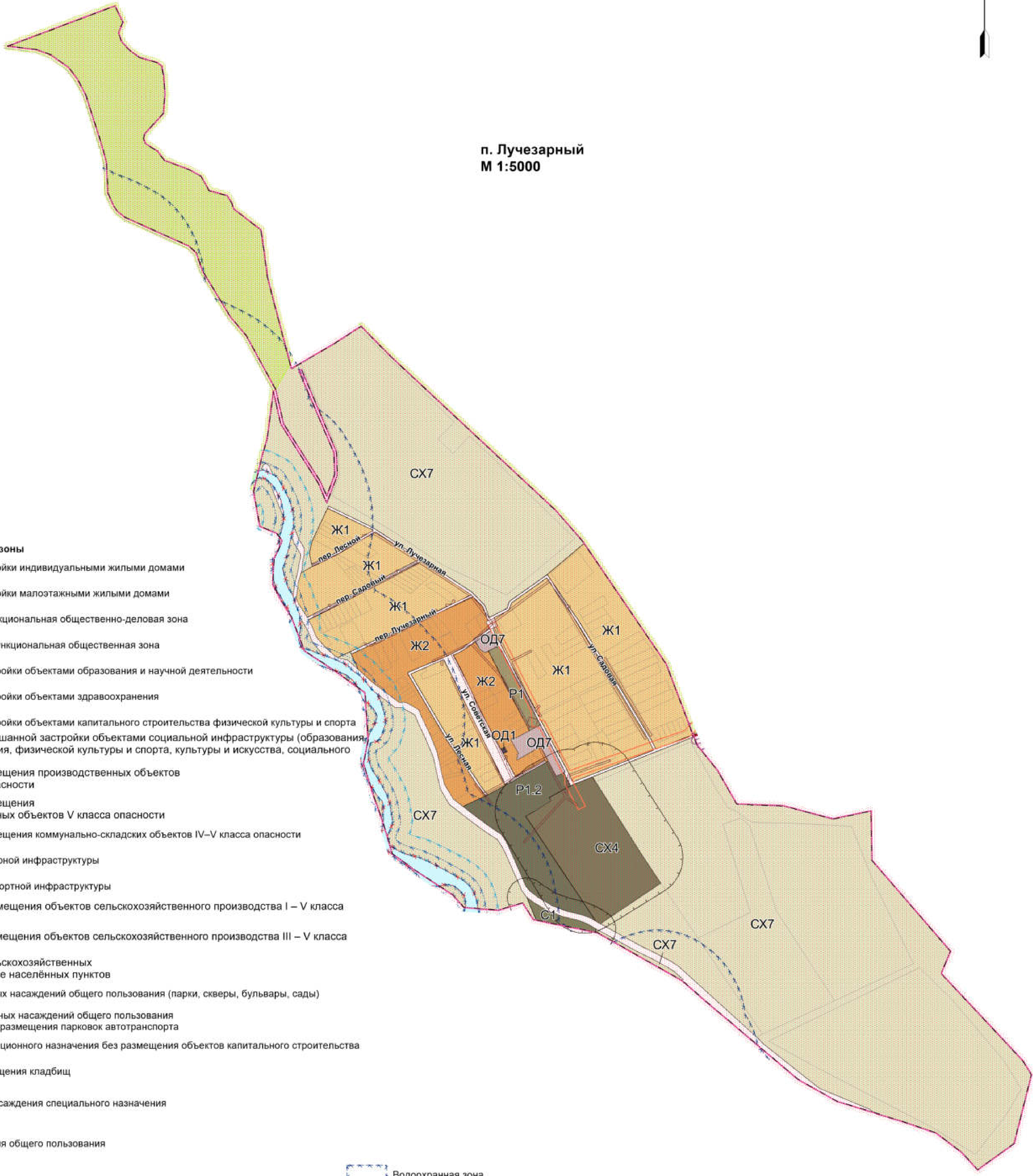
ПРАВИЛА ЗЕМЛЕПОЛЬЗОВАНИЯ И ЗАСТРОЙКИ МИХАЙЛОВСКОГО СЕЛЬСКОГО ПОСЕЛЕНИЯ КУРГАНИНСКОГО РАЙОНА КРАСНОДАРСКОГО КРАЯ.

Карта градостроительного зонирования.

С



п. Лучезарный
М 1:5000



Территориальные зоны

- Ж1 - Зона застройки индивидуальными жилыми домами
- Ж2 - Зона застройки малоэтажными жилыми домами
- ОД1 - Многофункциональная общественно-деловая зона
- ОД1.4 - Многофункциональная общественная зона
- ОД2 - Зона застройки объектами образования и научной деятельности
- ОД3 - Зона застройки объектами здравоохранения
- ОД4 - Зона застройки объектами капитального строительства физической культуры и спорта
- ОД7 - Зона смешанной застройки объектами социальной инфраструктуры (образования, здравоохранения, физической культуры и спорта, культуры и искусства, социального обслуживания)
- П2 - Зона размещения производственных объектов III-V класса опасности
- П4 - Зона размещения производственных объектов V класса опасности
- КС2 - Зона размещения коммунально-складских объектов IV-V класса опасности
- И - Зона инженерной инфраструктуры
- Т1 - Зона транспортной инфраструктуры
- СХ3 - Зона размещения объектов сельскохозяйственного производства I - V класса опасности
- СХ4 - Зона размещения объектов сельскохозяйственного производства III - V класса опасности
- СХ7 - Зона сельскохозяйственных угодий в составе населённых пунктов
- Р1 - Зона зелёных насаждений общего пользования (парки, скверы, бульвары, сады)
- Р1.2 - Зона зелёных насаждений общего пользования с возможностью размещения парковок автотранспорта
- Р2 - Зона рекреационного назначения без размещения объектов капитального строительства
- С1 - Зона размещения кладбищ
- С3 - Зеленые насаждения специального назначения

Территории

- ТОП - Территория общего пользования

Границы

- Граница сельского поселения
- Граница населенного пункта

Объекты автомобильного транспорта

- Автомобильные дороги регионального или межмуниципального значения
- Автомобильные дороги местного значения

Зоны с особыми условиями использования территории

- Санитарно-защитная зона предприятий, сооружений и иных объектов
- Охранная зона газопроводов и систем газоснабжения
- Охранная зона объектов электросетевого хозяйства (вдоль линий электропередачи, вокруг подстанций) высокого напряжения
- Охранная зона объектов электросетевого хозяйства (вдоль линий электропередачи, вокруг подстанций) низкого напряжения
- Охранная зона линий и сооружений связи
- Первый пояс зоны санитарной охраны источника водоснабжения
- Второй пояс зоны санитарной охраны источника водоснабжения
- Санитарно-защитная полоса водоводов
- Охранная зона объекта культурного наследия

Водоохранная зона

Прибрежная защитная полоса

Береговая полоса

Зона затопления

Зона подтопления

Придорожная полоса

Другие зоны, устанавливаемые в соответствии с законодательством РФ

Объекты культурного наследия

Граница территории объекта культурного наследия

Особо охраняемые природные территории

Государственный природный заказник

Поверхностные водные объекты

Водоток (река, ручей, канал)

Водоем (озеро, пруд, обводненный карьер, водохранилище)

Иные условные обозначения

Территории, в границах которых предусматриваются требования к архитектурно-градостроительному облику объекта капитального строительства

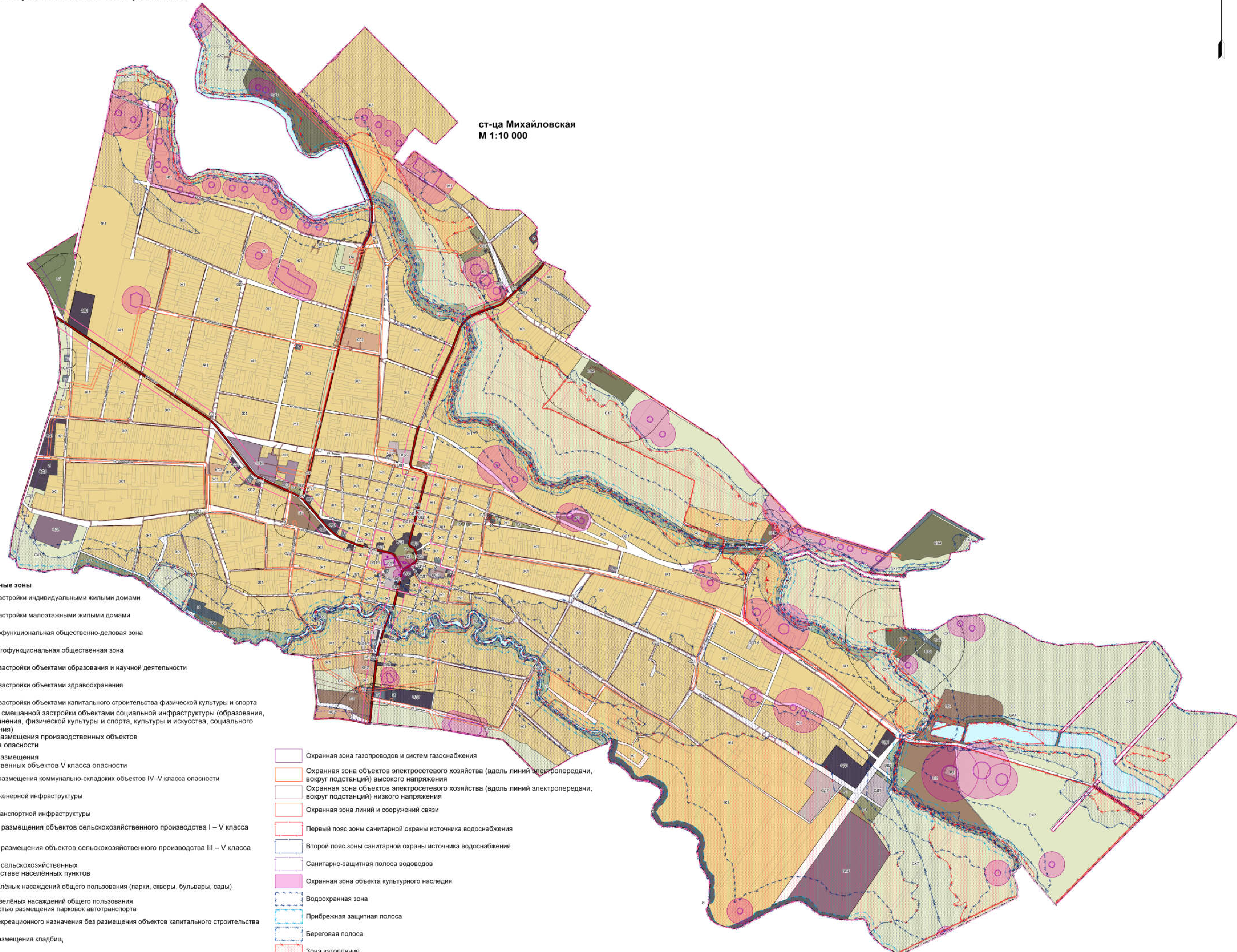
						Ф.2023.185		
						Администрация муниципального образования Курганинский район		
Изм.	№ уч.	Лист	№ док.	Подпись	Дата	Правила землепользования и застройки Михайловского сельского поселения Курганинского района Краснодарского края Карта градостроительного зонирования п. Лучезарный М 1:5000		
Директор		Бурякова И.В.			08.23			
ГМП		Мусколкин А.А.			08.23			
ГАП		Ибрагимова О.Ж.			08.23	Страница Листов 133 1.5 1		
						ООО "С-Проект"		

ПРАВИЛА ЗЕМЛЕПОЛЬЗОВАНИЯ И ЗАСТРОЙКИ МИХАЙЛОВСКОГО СЕЛЬСКОГО ПОСЕЛЕНИЯ КУРГАНИНСКОГО РАЙОНА КРАСНОДАРСКОГО КРАЯ.

Карта градостроительного зонирования.



ст-ца Михайловская
М 1:10 000



- Территориальные зоны**
- Ж1 - Зона застройки индивидуальными жилыми домами
 - Ж2 - Зона застройки малоэтажными жилыми домами
 - ОД1 - Многофункциональная общественно-деловая зона
 - ОД1.4 - Многофункциональная общественная зона
 - ОД2 - Зона застройки объектами образования и научной деятельности
 - ОД3 - Зона застройки объектами здравоохранения
 - ОД4 - Зона застройки объектами капитального строительства физической культуры и спорта
 - ОД7 - Зона смешанной застройки объектами социальной инфраструктуры (образования, здравоохранения, физической культуры и спорта, культуры и искусства, социального обслуживания)
 - П2 - Зона размещения производственных объектов III-V класса опасности
 - П4 - Зона размещения производственных объектов V класса опасности
 - КС2 - Зона размещения коммунально-складских объектов IV-V класса опасности
 - И - Зона инженерной инфраструктуры
 - T1 - Зона транспортной инфраструктуры
 - СХ3 - Зона размещения объектов сельскохозяйственного производства I - V класса опасности
 - СХ4 - Зона размещения объектов сельскохозяйственного производства III - V класса опасности
 - СХ7 - Зона сельскохозяйственных угодий в составе населенных пунктов
 - P1 - Зона зеленых насаждений общего пользования (парки, скверы, бульвары, сады)
 - P1.2 - Зона зеленых насаждений общего пользования с возможностью размещения парковок автотранспорта
 - P2 - Зона рекреационного назначения без размещения объектов капитального строительства
 - С1 - Зона размещения кладбищ
 - С3 - Зеленые насаждения специального назначения
- Территории**
- ТОП - Территория общего пользования
- Границы**
- Граница сельского поселения
 - Граница населенного пункта
- Объекты автомобильного транспорта**
- Автомобильные дороги регионального или межмуниципального значения
 - Автомобильные дороги местного значения
- Зоны с особыми условиями использования территории**
- Санитарно-защитная зона предприятий, сооружений и иных объектов

- Охранная зона газопроводов и систем газоснабжения
 - Охранная зона объектов электросетевого хозяйства (вдоль линий электропередачи, вокруг подстанций) высокого напряжения
 - Охранная зона объектов электросетевого хозяйства (вдоль линий электропередачи, вокруг подстанций) низкого напряжения
 - Охранная зона линий и сооружений связи
 - Первый пояс зоны санитарной охраны источника водоснабжения
 - Второй пояс зоны санитарной охраны источника водоснабжения
 - Санитарно-защитная полоса водоводов
 - Охранная зона объекта культурного наследия
 - Водоохранная зона
 - Прибрежная защитная полоса
 - Береговая полоса
 - Зона затопления
 - Зона подтопления
 - Придорожная полоса
 - Другие зоны, устанавливаемые в соответствии с законодательством РФ
- Объекты культурного наследия**
- Граница территории объекта культурного наследия
- Особо охраняемые природные территории**
- Государственный природный заказник
- Поверхностные водные объекты**
- Водоток (река, ручей, канал)
 - Водоём (озеро, пруд, обводненный карьер, водохранилище)

- Иные условные обозначения**
- Территории, в границах которых предусматриваются требования к архитектурно-градостроительному облику объекта капитального строительства

						© 2023.185		
						Администрация муниципального образования Курганский район		
Имя	Имя	Имя	Имя	Имя	Имя	Имя	Имя	Имя
Директор	Директор	Директор	Директор	Директор	Директор	Директор	Директор	Директор
ГП	ГП	ГП	ГП	ГП	ГП	ГП	ГП	ГП
Иванов И.И.	Иванов И.И.	Иванов И.И.	Иванов И.И.	Иванов И.И.	Иванов И.И.	Иванов И.И.	Иванов И.И.	Иванов И.И.
08.23	08.23	08.23	08.23	08.23	08.23	08.23	08.23	08.23
						Правила землепользования и застройки Михайловского сельского поселения Курганского района Краснодарского края		
						Карта градостроительного зонирования ст-ца Михайловская М 1:10000		
						Страница 1 из 1		
						ООО "С-Проект"		

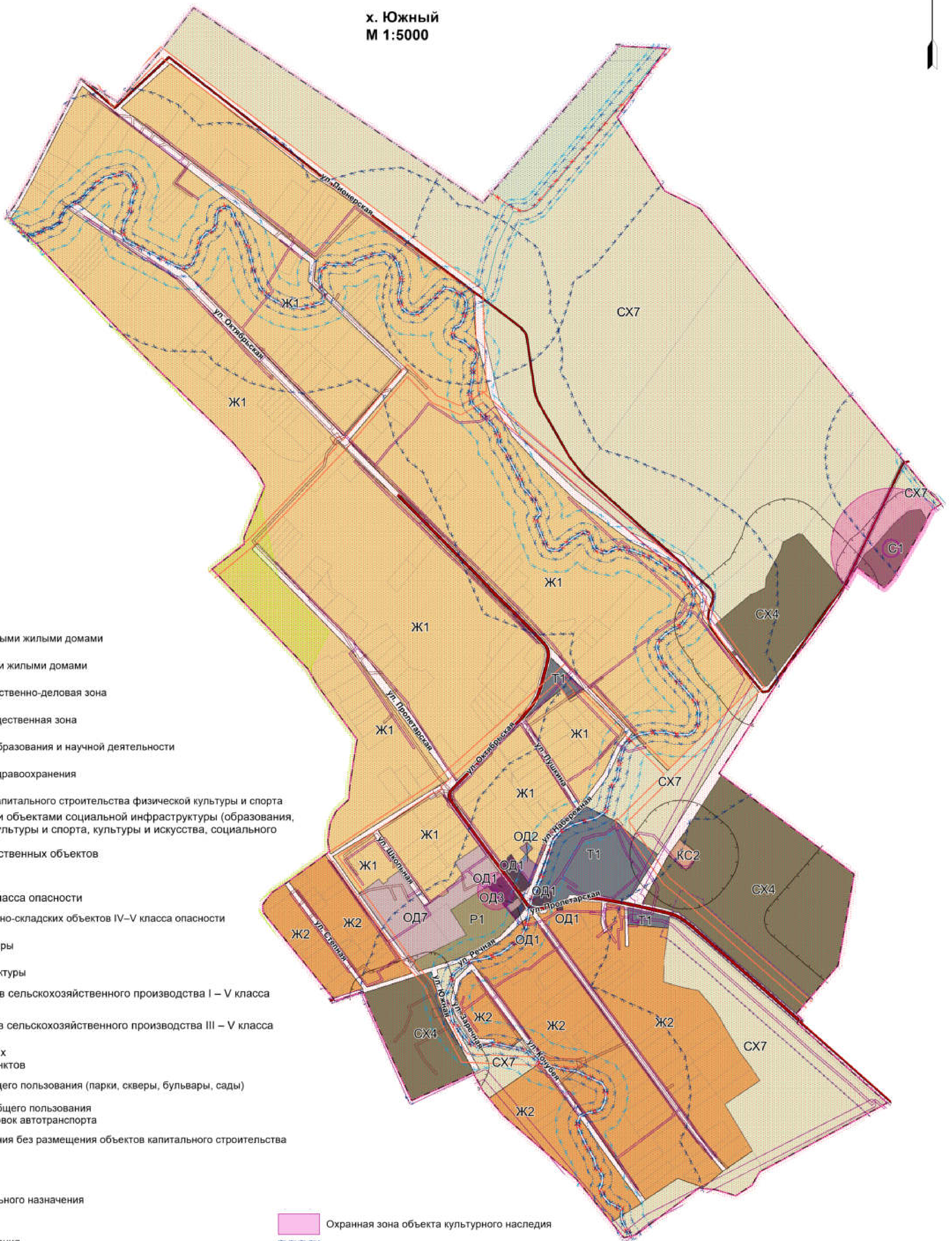
ПРАВИЛА ЗЕМЛЕПОЛЬЗОВАНИЯ И ЗАСТРОЙКИ МИХАЙЛОВСКОГО СЕЛЬСКОГО ПОСЕЛЕНИЯ КУРГАНИНСКОГО РАЙОНА КРАСНОДАРСКОГО КРАЯ.

Карта градостроительного зонирования.

С



х. Южный
М 1:5000



- Территориальные зоны**
- Ж1 - Зона застройки индивидуальными жилыми домами
 - Ж2 - Зона застройки малоэтажными жилыми домами
 - ОД1 - Многофункциональная общественно-деловая зона
 - ОД1.4 - Многофункциональная общественная зона
 - ОД2 - Зона застройки объектами образования и научной деятельности
 - ОД3 - Зона застройки объектами здравоохранения
 - ОД4 - Зона застройки объектами капитального строительства физической культуры и спорта
 - ОД7 - Зона смешанной застройки объектами социальной инфраструктуры (образования, здравоохранения, физической культуры и спорта, культуры и искусства, социального обслуживания)
 - П2 - Зона размещения производственных объектов III-V класса опасности
 - П4 - Зона размещения производственных объектов V класса опасности
 - КС2 - Зона размещения коммунально-складских объектов IV-V класса опасности
 - И - Зона инженерной инфраструктуры
 - Т1 - Зона транспортной инфраструктуры
 - СХ3 - Зона размещения объектов сельскохозяйственного производства I - V класса опасности
 - СХ4 - Зона размещения объектов сельскохозяйственного производства III - V класса опасности
 - СХ7 - Зона сельскохозяйственных угодий в составе населенных пунктов
 - Р1 - Зона зеленых насаждений общего пользования (парки, скверы, бульвары, сады)
 - Р1.2 - Зона зеленых насаждений общего пользования с возможностью размещения парковок автотранспорта
 - Р2 - Зона рекреационного назначения без размещения объектов капитального строительства
 - С1 - Зона размещения кладбищ
 - С3 - Зеленые насаждения специального назначения

- Территории**
- ТОП - Территория общего пользования
- Границы**
- Граница сельского поселения
 - Граница населенного пункта
- Объекты автомобильного транспорта**
- Автомобильные дороги регионального или межмуниципального значения
 - Автомобильные дороги местного значения
- Зоны с особыми условиями использования территории**
- Санитарно-защитная зона предприятий, сооружений и иных объектов
 - Охранная зона газопроводов и систем газоснабжения
 - Охранная зона объектов электросетевого хозяйства (вдоль линий электропередачи, вокруг подстанций) высокого напряжения
 - Охранная зона объектов электросетевого хозяйства (вдоль линий электропередачи, вокруг подстанций) низкого напряжения
 - Охранная зона линий и сооружений связи
 - Первый пояс зоны санитарной охраны источника водоснабжения
 - Второй пояс зоны санитарной охраны источника водоснабжения
 - Санитарно-защитная полоса водоводов

- Охранная зона объекта культурного наследия
- Водоохранная зона
- Прибрежная защитная полоса
- Береговая полоса
- Зона затопления
- Зона подтопления
- Придорожная полоса
- Другие зоны, устанавливаемые в соответствии с законодательством РФ
- Объекты культурного наследия**
- Граница территории объекта культурного наследия
- Особо охраняемые природные территории**
- Государственный природный заказник
- Поверхностные водные объекты**
- Водоток (река, ручей, канал)
- Водоем (озеро, пруд, обводненный карьер, водохранилище)
- Иные условные обозначения**
- Территории, в границах которых предусматриваются требования к архитектурно-градостроительному облику

					Ф. 2023.185		
					Администрация муниципального образования Курганинский район		
Имя	№ уч.	Лист	№ док.	Подпись	Дата	Правила землепользования и застройки Михайловского сельского поселения Курганинского района Краснодарского края	
Директор		Бурякова И.В.			08.23	Страница	Лист
ГМП		Мусалова А.А.			08.23	П33	1.7
ГАП		Ибрагимова О.Ж.			08.23	1	
					Карта градостроительного зонирования х. Южный М 1:5000		
					ООО "С-Проект"		