



**СОВЕТ МУНИЦИПАЛЬНОГО ОБРАЗОВАНИЯ  
КУРГАНИНСКИЙ РАЙОН**

**РЕШЕНИЕ**

от 13.12.2023

№ 345

г. Курганинск

**Об утверждении Правил землепользования  
и застройки Константиновского сельского поселения  
Курганинского района Краснодарского края**

В соответствии со статьей 32 Градостроительного кодекса Российской Федерации, Федеральным законом Российской Федерации от 6 октября 2003 г. № 131-ФЗ «Об общих принципах организации местного самоуправления в Российской Федерации», Уставом муниципального образования Курганинский район, зарегистрированного Управлением Министерства юстиции Российской Федерации по Краснодарскому краю 29 мая 2017 г. № Ru 235170002017001, на основании заключения о результатах публичных слушаний от 12 июля 2023 г. Совет муниципального образования Курганинский район р е ш и л:

1. Утвердить Правила землепользования и застройки Константиновского сельского поселения Курганинского района Краснодарского края (приложение).

2. Отделу информатизации администрации муниципального образования Курганинский район (Спесивцев Д.В.) разместить (обнародовать) настоящее решение на официальном сайте администрации муниципального образования Курганинский район в информационно-телекоммуникационной сети «Интернет».

3. Организационному отделу администрации муниципального образования Курганинский район (Юркевич Н.А.) опубликовать (обнародовать) настоящее решение в установленном законом порядке.

4. Контроль за выполнением настоящего решения возложить на заместителя главы муниципального образования Курганинский район Грицынин С.В.

5. Решение вступает в силу со дня его официального опубликования (обнародования).

Председатель Совета  
муниципального образования  
Курганинский район

С.А. Маханев

Исполняющий обязанности главы  
муниципального образования  
Курганинский район

С.В. Мезрина



Приложение

УТВЕРЖДЕНЫ  
решением Совета муниципального  
образования Курганинский район  
от 13.12.2023 № 345

**ПРАВИЛА**  
**землепользования и застройки**  
**Константиновского сельского поселения**  
**Курганинского района Краснодарского края**

## СОДЕРЖАНИЕ

ПРАВИЛА ЗЕМЛЕПОЛЬЗОВАНИЯ И ЗАСТРОЙКИ КОНСТАНТИНОВСКОГО СЕЛЬСКОГО ПОСЕЛЕНИЯ КУРГАНСКОГО РАЙОНА .....	- 4 -
ЧАСТЬ I. .... ПОРЯДОК ПРИМЕНЕНИЯ ПРАВИЛ ЗЕМЛЕПОЛЬЗОВАНИЯ И ЗАСТРОЙКИ И ВНЕСЕНИЯ В НИХ ИЗМЕНЕНИЙ .....	- 4 -
<i>Глава 1. Общие положения .....</i>	- 4 -
Статья 1. Основные понятия, используемые в Правилах.....	- 4 -
Статья 2. Основания введения, назначение и состав Правил .....	- 15 -
Статья 3. Градостроительные регламенты и их применение.....	- 17 -
Статья 4. Государственная информационная система обеспечения градостроительной деятельности .....	- 20 -
Статья 5. Открытость и доступность информации о землепользовании и застройке.....	- 22 -
<i>Глава 2. Права использования недвижимости, возникшие до вступления в силу Правил ...</i>	- 22 -
Статья 6. Общие положения, относящиеся к ранее возникшим правам .....	- 22 -
Статья 7. Использование и строительные изменения объектов недвижимости, несоответствующих Правилам .....	- 23 -
Статья 8. Органы местного самоуправления, осуществляющие регулирование землепользования и застройки на территории сельского поселения .....	- 23 -
Статья 9. Общие положения о лицах, осуществляющих землепользование и застройку, и их действиях .....	- 23 -
Статья 10. Комиссия по землепользованию и застройке .....	- 24 -
<i>Глава 3. Положение об изменении видов разрешенного использования земельных участков и объектов капитального строительства физическими и юридическими лицами.....</i>	- 25 -
Статья 11. Изменение видов разрешенного использования земельных участков и объектов капитального строительства.....	- 25 -
Статья 12. Порядок предоставления разрешения на условно разрешенный вид использования земельного участка или объекта капитального строительства .....	- 26 -
Статья 13. Порядок предоставления разрешения на отклонение от предельных параметров разрешенного строительства, реконструкции объектов капитального строительства .....	- 26 -
<i>Глава 4. Положение о подготовке документации по планировке территории органами местного самоуправления.....</i>	- 27 -
Статья 14. Общие положения о подготовке документации по планировке территории.....	- 27 -
-	
<i>Глава 5. Градостроительные планы земельных участков .....</i>	- 28 -
Статья 15. Градостроительные планы земельных участков .....	- 28 -
<i>Глава 6. Положение о проведении общественных обсуждений или публичных слушаний по вопросам землепользования и застройки .....</i>	30
Статья 16. Общие положения организации и проведения общественных обсуждений публичных слушаний по вопросам землепользования и застройки .....	30
Статья 17. Сроки проведения общественных обсуждений или публичных слушаний.....	- 31 -
Статья 18. Полномочия Комиссии в области организации и проведения общественных обсуждений или публичных слушаний .....	- 31 -
Статья 19. Проведение общественных обсуждений или публичных слушаний по вопросу внесения изменений в настоящие Правила .....	- 32 -
<i>Глава 7. Положения о предоставлении, изъятии, резервировании земельных участков, установлении публичных сервитутов .....</i>	- 32 -
Статья 20. Общие положения предоставления прав на земельные участки .....	- 32 -
Статья 21. Основания, условия и принципы организации порядка изъятия земельных участков, иных объектов недвижимости для реализации государственных,	

муниципальных нужд.....	- 37
-	
Статья 22. Условия принятия решений о резервировании земельных участков для реализации государственных, муниципальных нужд .....	- 38 -
Статья 23. Организация и проведение аукционов по продаже земельных участков, находящихся в государственной или муниципальной собственности, или права на заключение договоров аренды земельных участков, находящихся в государственной или муниципальной собственности, на территории муниципального образования Константиновского сельское поселение Курганинского района .....	- 39 -
Статья 24. Приобретение прав на земельные участки, на которых расположены объекты недвижимости -	39 -
Статья 25. Условия установления публичных сервитутов .....	- 41 -
Статья 26. Право ограниченного пользования чужим земельным участком (сервитут)	- 41 -
Статья 27. Переоформление прав на земельные участки.....	- 42 -
Статья 28. Прекращение и ограничение прав на земельные участки. ....	- 43 -
<i>Глава 8. Положение о внесении изменений в правила землепользования и застройки.....</i>	- 44 -
Статья 29. Действие Правил по отношению к ранее возникшим правоотношениям -	44 -
Статья 30. Порядок и основания для внесения изменений в правила землепользования и застройки.....	- 44 -
<i>Глава 9. Положение о регулировании иных вопросов землепользования и застройки .....</i>	- 45 -
Статья 31. Контроль за осуществлением застройки и муниципальный земельный контроль за использованием земель на территории поселения за использованием земельных участков и иных объектов недвижимости .....	- 45 -
Статья 32. Иные вопросы землепользования и застройки.....	- 46 -
Статья 33. Ответственность за нарушения Правил .....	- 46 -
<b>ЧАСТЬ II. КАРТА ГРАДОСТРОИТЕЛЬНОГО ЗОНИРОВАНИЯ.....</b>	- 47 -
Статья 34. Карта градостроительного зонирования территории Константиновского сельского поселения .....	- 47 -
Статья 35. Содержание Карты градостроительного зонирования Константиновского сельского поселения. ....	- 47 -
<b>ЧАСТЬ III. ГРАДОСТРОИТЕЛЬНЫЕ РЕГЛАМЕНТЫ.....</b>	- 49 -
Статья ..36. Виды территориальных зон, выделенных на карте градостроительного зонирования Константиновского сельского поселения .....	- 49 -
Статья 37. Виды разрешенного использования земельных участков и объектов капитального строительства в различных территориальных зонах.....	- 50 -
<i>Ж. Зона усадебной жилой застройки .....</i>	- 50 -
<i>Ж-ММ. Зона малоэтажной многоквартирной жилой застройки .....</i>	- 61 -
<i>Ж-Р. Резервная зона с приоритетным размещением жилой застройки.....</i>	- 72 -
<i>Ц-1. Центральная зона обслуживания и деловой активности.....</i>	- 85 -
<i>ЦЗ. Зона учреждений здравоохранения .....</i>	- 95 -
<i>ЦС. Зона спортивных и спортивно-зрелищных сооружений.....</i>	- 102 -
<i>ЦУ. Зона высших, средних учебных заведений, детских дошкольных учреждений.....</i>	- 110 -
<i>ЦР. Зона объектов религиозного назначения.....</i>	- 118 -
<i>П-1. Зона предприятий, производств и объектов II-III классов опасности.....</i>	- 124 -
<i>П-2. Зона предприятий, производств и объектов IV-V классов опасности.....</i>	- 133 -
<i>ИТ-1. Зона объектов инженерной инфраструктуры .....</i>	- 144 -
<i>ИТ-2. Зона объектов транспортной инфраструктуры.....</i>	- 151 -
<i>В. Зона режимных территорий .....</i>	- 157 -
<i>СХ-1. Зона сельскохозяйственных угодий .....</i>	- 162 -
<i>СХ-2. Зона сельскохозяйственных предприятий .....</i>	- 169 -
<i>СХ-3. Зона сельскохозяйственного назначения.....</i>	- 178 -
<i>Р. Зона рекреационного назначения .....</i>	- 185 -

СН. Зона кладбищ .....	- 193 -
Статья 38. Ограничения использования земельных участков и объектов капитального строительства .....	- 198 -
<b>ЧАСТЬ IV. БЛАГОУСТРОЙСТВО И ДИЗАЙН МАТЕРИАЛЬНО-ПРОСТРАНСТВЕННОЙ СРЕДЫ ПОСЕЛЕНИЯ.....</b>	<b>- 205 -</b>
Статья 39. .... Общее описание объектов благоустройства и дизайна материально пространственной среды поселения.....	- 205 -
Статья 40. Порядок создания, изменения (реконструкции) объектов благоустройства и порядок содержания, ремонта и изменения фасадов зданий, сооружений.....	- 205 -
Статья 41. ....Размещение временных (некапитальных, нестационарных) объектов, предназначенных для торговли или оказания услуг населению .....	- 206 -
<b>ПРИЛОЖЕНИЕ К ПРАВИЛАМ ЗЕМЛЕПОЛЬЗОВАНИЯ И ЗАСТРОЙКИ КОНСТАНТИНОВСКОГО СЕЛЬСКОГО ПОСЕЛЕНИЯ КУРГАНИНСКОГО РАЙОНА ..</b>	<b>- 208 -</b>
Приложение 1 Сведения о границах территориальных зон.....	- 208 -

## **ПРАВИЛА ЗЕМЛЕПОЛЬЗОВАНИЯ И ЗАСТРОЙКИ КОНСТАНТИНОВСКОГО СЕЛЬСКОГО ПОСЕЛЕНИЯ КУРГАНИНСКОГО РАЙОНА**

Правила землепользования и застройки Константиновского сельского поселения Курганинского района Краснодарского края (далее – Правила) являются нормативным правовым актом муниципального образования Курганинский район, принятым в соответствии с Градостроительным кодексом Российской Федерации, Земельным кодексом Российской Федерации, Федеральным законом «Об общих принципах организации местного самоуправления в Российской Федерации», иными законами и нормативными правовыми актами Российской Федерации, законами и нормативными правовыми актами Краснодарского края, Уставом муниципального образования Курганинский район, генеральным планом Константиновского сельского поселения, а также с учетом положений иных актов и документов, определяющих основные направления социально-экономического и градостроительного развития Константиновского сельского поселения, охраны его культурного наследия, окружающей среды и рационального использования природных ресурсов.

### **ЧАСТЬ I. ПОРЯДОК ПРИМЕНЕНИЯ ПРАВИЛ ЗЕМЛЕПОЛЬЗОВАНИЯ И ЗАСТРОЙКИ И ВНЕСЕНИЯ В НИХ ИЗМЕНЕНИЙ**

#### **Глава 1. Общие положения**

##### ***Статья 1. Основные понятия, используемые в Правилах***

Понятия, используемые в настоящих Правилах, применяются в следующем значении:

**муниципальное образование** - городское или сельское поселение, муниципальный район, муниципальный округ, городской округ, городской округ с внутригородским делением, внутригородской район либо внутригородская территория города федерального значения;

**муниципальный район** - несколько поселений, объединенных общей территорией, в границах которой местное самоуправление осуществляется в целях решения вопросов местного значения меж поселенческого характера населением непосредственно и (или) через выборные органы и иные органы местного самоуправления, которые могут осуществлять отдельные государственные полномочия, передаваемые органам местного самоуправления федеральными законами и законами Краснодарского края;

**поселение** - городское или сельское поселение;

**сельское поселение** – один или несколько объединенных общей территорией сельских населенных пунктов (поселков, сел, станиц, деревень, хуторов, кишлаков, аулов и других сельских населенных пунктов), в которых местное самоуправление осуществляется населением непосредственно и (или) через выборные и иные органы местного самоуправления.

**населенный пункт** – часть территории, имеющая установленные в соответствии с законодательством границы, статус, наименование, используемая и предназначенная для застройки и развития, являющаяся местом постоянного проживания населения. Населенные пункты подразделяются на городские и сельские.

**вопросы местного значения** - вопросы непосредственного обеспечения жизнедеятельности населения муниципального образования, решение которых в соответствии с Конституцией Российской Федерации и настоящим Федеральным законом осуществляется населением и (или) органами местного самоуправления самостоятельно;

**устойчивое развитие территорий** - обеспечение при осуществлении градостроительной деятельности безопасности и благоприятных условий жизнедеятельности человека, ограничение негативного воздействия хозяйственной и иной деятельности на окружающую среду и обеспечение охраны и рационального использования природных ресурсов в интересах Градостроительного и будущего поколений;

**градостроительная деятельность** – деятельность по развитию территорий, в том числе городов и иных поселений, осуществляемая в виде территориального планирования, градостроительного зонирования, планировки территории, архитектурно-строительного

проектирования, строительства, капитального ремонта, реконструкции, сноса объектов капитального строительства, эксплуатации зданий, сооружений, комплексного развития территорий и их благоустройства;

**территориальное планирование** - планирование развития территорий, в том числе для установления функциональных зон, определения планируемого размещения объектов федерального значения, объектов регионального значения, объектов местного значения;

**территориальные зоны** – зоны, для которых в правилах землепользования и застройки определены границы и установлены градостроительные регламенты;

**градостроительное зонирование** – зонирование территорий муниципальных образований в целях определения территориальных зон и установления градостроительных регламентов;

**государственные информационные системы обеспечения градостроительной деятельности** - создаваемые и эксплуатируемые в соответствии с требованиями Градостроительного Кодекса информационные системы, содержащие сведения, документы, материалы о развитии территорий, об их застройке, о существующих и планируемых к размещению объектах капитального строительства и иные необходимые для осуществления градостроительной деятельности сведения.

**генеральный план сельского поселения** – вид документа территориального планирования муниципального образования, определяющий цели, задачи и направления территориального планирования сельского поселения и этапы их реализации, разрабатываемый для обеспечения устойчивого развития территории, определяющий в интересах населения условия проживания, направление и границы территориального развития, функциональное зонирование, застройку и благоустройство территории, сохранение историко-культурного и природного наследия;

**зоны с особыми условиями использования территорий** – охранные, санитарно-защитные зоны, зоны охраны объектов культурного наследия (памятников истории и культуры) народов Российской Федерации, защитные зоны объектов культурного наследия, водоохранные зоны, зоны затопления, подтопления, зоны санитарной охраны источников питьевого и хозяйственно-бытового водоснабжения, зоны охраняемых объектов, приаэродромная территория, иные зоны, устанавливаемые в соответствии с законодательством Российской Федерации.

**территории общего пользования** - территории, которыми беспрепятственно пользуется неограниченный круг лиц (в том числе площади, улицы, проезды, набережные, береговые полосы водных объектов общего пользования, скверы, бульвары);

**землепользование** – осуществление установленного земельным законодательством правомочия пользования земельным участком, иным объектом градостроительной деятельности в соответствии с требованиями о видах использования объекта, установленными градостроительным законодательством, законодательством об особо охраняемых природных территориях, об охране окружающей среды, об объектах культурного наследия.

**застройка** – создание путем строительства или реконструкция на земельном участке объекта капитального строительства в соответствии с требованиями о предельных размерах и параметрах объекта, установленными градостроительным законодательством, законодательством об особо охраняемых природных территориях, об охране окружающей среды, об объектах культурного наследия;

**красные линии** – линии, которые обозначают границы территорий общего пользования и подлежат установлению, изменению или отмене в документации по планировке территории;

**границы зон охраны объекта культурного наследия** - границы территорий, установленные на основании проекта зон охраны объекта культурного наследия, разработанного в соответствии с требованиями законодательства Российской Федерации об охране объектов культурного наследия;

**охранная зона объекта культурного наследия** - территория, в пределах которой в целях обеспечения сохранности объекта культурного наследия в его историческом ландшафтном окружении устанавливается особый режим использования земель, ограничивающий

хозяйственную деятельность и запрещающий строительство, за исключением применения специальных мер, направленных на сохранение и регенерацию историко-градостроительной или природной среды объекта культурного наследия. Зоны охраны памятников устанавливаются как для отдельных памятников истории и культуры, так и для их ансамблей и комплексов, а также при особых обоснованиях - для целостных памятников градостроительства (исторических зон сельских поселений и других объектов);

**границы охранных зон особо охраняемых природных территорий** - границы зон с ограниченным режимом природопользования, устанавливаемые на особо охраняемых природных территориях, участках земли и водного пространства;

**границы территорий природного комплекса Краснодарского края, не являющихся особо охраняемыми** – границы территорий городских лесов и лесопарков, долин малых рек, парков, скверов, озелененных и лесных территорий, объектов спортивного, медицинского, специализированного и иного назначения, а также резервных территорий, предназначенных для воссоздания утраченных или формирования новых территорий природного комплекса;

**границы озелененных территорий, не входящих в природный комплекс городских округов и поселений Краснодарского края** – границы участков внутриквартального озеленения общего пользования и трасс внутриквартальных транспортных коммуникаций;

**границы водоохраных зон** - границы территорий, прилегающих к акваториям рек, озер и других поверхностных водных объектов, на которых устанавливается специальный режим хозяйственной и иных видов деятельности в целях предотвращения загрязнения, засорения, заиления и истощения водных объектов, а также сохранения среды обитания объектов животного и растительного мира;

**водоохранная зона** – территория, примыкающая к береговой линии морей, рек, ручьев, каналов, озер, водохранилищ и на которых устанавливается специальный режим осуществления хозяйственной и иной деятельности в целях предотвращения загрязнения, засорения, заиления указанных водных объектов и истощения их вод, а также сохранения среды обитания водных биологических ресурсов и других объектов животного и растительного мира;

**прибрежная защитная полоса** – часть водоохранной зоны, для которой вводятся дополнительные ограничения хозяйственной и иной деятельности;

**границы прибрежных зон (полос)** - границы территорий внутри водоохраных зон, на которых в соответствии с Водным кодексом Российской Федерации вводятся дополнительные ограничения природопользования. В границах прибрежных зон допускается размещение объектов, перечень и порядок размещения которых устанавливается Правительством Российской Федерации;

**границы зон санитарной охраны источников питьевого водоснабжения** - границы зон I и II поясов, а также жесткой зоны II пояса:

1) Границы зоны I пояса санитарной охраны - границы огражденной территории водозаборных сооружений и площадок, головных водопроводных сооружений, на которых установлен строгий охранный режим и не допускается размещение зданий, сооружений и коммуникаций, не связанных с эксплуатацией водоемкости. В границах I пояса санитарной охраны запрещается постоянное и временное проживание людей, не связанных непосредственно с работой на водопроводных сооружениях;

2) Границы зоны II пояса санитарной охраны - границы территории, непосредственно окружающей не только источники, но и их притоки, на которой установлен режим ограничения строительства и хозяйственного пользования земель и водных объектов;

3) Границы жесткой зоны II пояса санитарной охраны - границы территории, непосредственно прилегающей к акватории водоемкости и выделяемой в пределах территории II пояса по границам прибрежной полосы с режимом ограничения хозяйственной деятельности;

**границы санитарно-защитных зон** - границы территорий, отделяющих промышленные площадки от жилой застройки, рекреационных зон, зон отдыха и курортов. Ширина санитарно-защитных зон, режим их содержания и использования устанавливаются в соответствии с законодательством о санитарно-эпидемиологическом благополучии населения;



**правила землепользования и застройки** - документ градостроительного зонирования, который утверждается нормативными правовыми актами органов местного самоуправления и в котором устанавливаются территориальные зоны, градостроительные регламенты, порядок применения такого документа и порядок внесения в него изменений;

**градостроительный регламент** - устанавливаемые в пределах границ соответствующей территориальной зоны виды разрешенного использования земельных участков, равно как всего, что находится над и под поверхностью земельных участков и используется в процессе их застройки и последующей эксплуатации объектов капитального строительства, предельные (минимальные и (или) максимальные) размеры земельных участков и предельные параметры разрешенного строительства, реконструкции объектов капитального строительства, ограничения использования земельных участков и объектов капитального строительства, а также применительно к территориям, в границах которых предусматривается осуществление деятельности по комплексному и устойчивому развитию территории, расчетные показатели минимально допустимого уровня обеспеченности соответствующей территории объектами коммунальной, транспортной, социальной инфраструктур и расчетные показатели максимально допустимого уровня территориальной доступности указанных объектов для населения;

**технические регламенты** – документы, которые приняты международным договором Российской Федерации, ратифицированным в порядке, установленном законодательством Российской Федерации, или федеральным законом, или указом Президента Российской Федерации, или постановлением Правительства Российской Федерации, и устанавливают обязательные для применения и исполнения требования безопасности к объектам технического регулирования (продукции, в том числе зданиям, строениям и сооружениям, процессам производства, эксплуатации, хранения, перевозки, реализации и утилизации); до принятия технических регламентов действуют нормативные технические документы в части, не противоречащей законодательству о техническом регулировании;

**благоустройство территории** – деятельность по реализации комплекса мероприятий, установленного правилами благоустройства территории муниципального образования, направленная на обеспечение и повышение комфортности условий проживания граждан, по поддержанию и улучшению санитарного и эстетического состояния территории муниципального образования, по содержанию территорий населенных пунктов и расположенных на таких территориях объектов, в том числе территорий общего пользования, земельных участков, зданий, строений, сооружений, прилегающих территорий.

**муниципальные территории** – земли и природные ресурсы, включая территории общего пользования, находящиеся в управлении и распоряжении органов местного самоуправления (исключая земельные участки, находящиеся в собственности или пожизненном наследуемом владении), незастроенные территории природоохранного, заповедного, оздоровительного, рекреационного, историко-культурного назначения, находящиеся в ведении станции в пределах ее черты, а также земли, переданные в ведение станции, за ее пределами;

**прилегающая территория** -- часть территории общего пользования, прилегающая к земельному участку, находящемуся в собственности, землепользовании, землевладении или аренде граждан и юридических лиц;

**земельный участок** - недвижимая вещь, которая представляет собой часть земной поверхности и имеет характеристики, позволяющие определить ее в качестве индивидуально определенной вещи;

**градостроительный план земельного участка** - документ, который выдается в целях обеспечения субъектов градостроительной деятельности информацией, необходимой для архитектурно-строительного проектирования, строительства, реконструкции объектов капитального строительства в границах земельного участка и подготовка которого осуществляется применительно к застроенным или предназначенным для строительства, реконструкции объектам капитального строительства (за исключением линейных объектов), земельным участкам;

**градостроительная емкость территории (интенсивность использования, застройки)** - объем застройки, который соответствует роли и месту территории в планировочной структуре

населенного пункта. Определяется нормативной плотностью застройки и величиной застраиваемой территории в соответствии с видом объекта градостроительного нормирования, проектируемого на данной территории;

**коэффициент застройки ( $K_z$ )** - отношение территории земельного участка, которая может быть занята зданиями, ко всей площади участка (в процентах);

**коэффициент плотности застройки ( $K_{плз}$ )** - отношение площади всех этажей зданий и сооружений к площади участка;

**коэффициент использования территории (КИТ)** - вид ограничения, устанавливаемый градостроительным регламентом (в части предельных параметров разрешенного строительства, реконструкции объектов капитального строительства), определяемый как отношение суммарной общей площади надземной части зданий, строений, сооружений на земельном участке (существующих, и тех которые могут быть построены дополнительно) к площади земельного участка. Суммарная общая площадь зданий, строений, сооружений, которые разрешается построить на земельном участке, определяется умножением значения коэффициента на показатель площади земельного участка;

**озеленение** - территория с газонным покрытием (травяной покров, создаваемый посевом семян специально подобранных трав) и высаженными деревьями (лиственный посадочный материал возрастом от 10 лет диаметром ствола от 4 см на высоте 1 м от корневой системы) из расчета 1 дерево на 20 кв.м;

Кроме газона и деревьев, на территории озеленения могут быть высажены многолетние кустарниковые растения, а также прочие декоративные растения, не представляющие угрозу жизнедеятельности человека;

В площадь озеленения не включаются: детские и спортивные площадки, площадки для отдыха взрослого населения, проезды, тротуары, парковочные места, в том числе с использованием газонной решётки (георешётки);

**максимальный процент застройки в границах земельного участка** - отношение суммарной площади, которая может быть застроена объектами капитального строительства, без учёта подземных этажей, ко всей площади земельного участка;

**минимальный процент озеленения земельного участка** - отношение площади озеленения (зеленых зон) ко всей площади земельного участка.

**плотность застройки** - суммарная поэтажная площадь застройки наземной части зданий и сооружений в габаритах наружных стен, приходящаяся на единицу территории участка (квартала) (тыс. кв. м/га);

**суммарная поэтажная площадь** - суммарная площадь всех надземных этажей здания, включающая площади всех помещений этажа (в том числе лоджий, лестничных клеток, лифтовых шахт и другого).

**высота здания, строения, сооружения** – расстояние по вертикали, измеренное от проектной отметки земли до наивысшей точки плоской крыши здания или до наивысшей точки конька скатной крыши здания, до наивысшей точки строения, сооружения; может устанавливаться в составе градостроительного регламента применительно к соответствующей территориальной зоне, обозначенной на карте градостроительного зонирования;

**высота здания (архитектурная)** – одна из основных характеристик здания, определяемая количеством этажей или вертикальным линейным размером от проектной отметки земли до наивысшей отметки конструктивного элемента здания: парапет плоской кровли; карниз, конек или фронтон скатной крыши; купол; шпиль; башня, которые устанавливаются для определения высоты при архитектурно-композиционном решении объекта в окружающей среде;

**строительство** – создание зданий, строений, сооружений (в том числе на месте сносимых объектов капитального строительства);

**объект капитального строительства** – здание, строение, сооружение, объекты, строительство которых не завершено (далее – объекты незавершенного строительства), за исключением некапитальных строений, сооружений и неотделимых улучшений земельного участка (замощение, покрытие и другие).

**некапитальные строения, сооружения** – строения, сооружения, которые не имеют прочной связи с землей и конструктивные характеристики которых позволяют осуществить их перемещение и (или) демонтаж и последующую сборку без несоразмерного ущерба назначению и без изменения основных характеристик строений, сооружений (в том числе киосков, навесов и других подобных строений, сооружений).

**линейные объекты** – линии электропередачи, линии связи (в том числе линейно-кабельные сооружения), трубопроводы, автомобильные дороги, железнодорожные линии и другие подобные сооружения;

**реконструкция** – изменение параметров объектов капитального строительства, их частей (высоты, количества этажей (этажности), площади, показателей производственной мощности, объема) и качества инженерно-технического обеспечения;

**реконструкция объектов капитального строительства (за исключением линейных объектов)** - изменение параметров объекта капитального строительства, его частей (высоты, количества этажей, площади, объема), в том числе надстройка, перестройка, расширение объекта капитального строительства, а также замена и (или) восстановление несущих строительных конструкций объекта капитального строительства, за исключением замены отдельных элементов таких конструкций на аналогичные или иные улучшающие показатели таких конструкций элементы и (или) восстановления указанных элементов.

**реконструкция линейных объектов** - изменение параметров линейных объектов или их участков (частей), которое влечет за собой изменение класса, категории и (или) первоначально установленных показателей функционирования таких объектов (мощности, грузоподъемности и других) или при котором требуется изменение границ полос отвода и (или) охранных зон таких объектов;

**капитальный ремонт объектов капитального строительства (за исключением линейных объектов)** - замена и (или) восстановление строительных конструкций объектов капитального строительства или элементов таких конструкций, за исключением несущих строительных конструкций, замена и (или) восстановление систем инженерно-технического обеспечения и сетей инженерно-технического обеспечения объектов капитального строительства или их элементов, а также замена отдельных элементов несущих строительных конструкций на аналогичные или иные улучшающие показатели таких конструкций элементы и (или) восстановление указанных элементов;

**капитальный ремонт линейных объектов** – изменение параметров линейных объектов или их участков (частей), которое не влечет за собой изменение класса, категории и (или) первоначально установленных показателей функционирования таких объектов и при котором не требуется изменение границ полос отвода и (или) охранных зон таких объектов;

**ремонт текущий** – ремонтно-строительные работы по поддержанию эксплуатационных показателей объекта;

**ремонт косметический** – восстановление или замена отделочных материалов с сохранением первоначальных функций и внешнего облика объекта;

**инженерные изыскания** – изучение природных условий и факторов техногенного воздействия в целях рационального и безопасного использования территорий и земельных участков в их пределах, подготовки данных по обоснованию материалов, необходимых для территориального планирования, планировки территории и архитектурно-строительного проектирования;

**застройщик** – физическое или юридическое лицо, обеспечивающее на принадлежащем ему земельном участке или на земельном участке иного правообладателя (которому при осуществлении бюджетных инвестиций в объекты капитального строительства государственной (муниципальной) собственности органы государственной власти (государственные органы), Государственная корпорация по атомной энергии "Росатом", Государственная корпорация по космической деятельности "Роскосмос", органы управления государственными внебюджетными фондами или органы местного самоуправления передали в случаях, установленных бюджетным законодательством Российской Федерации, на основании соглашений свои полномочия государственного (муниципального) заказчика или которому в соответствии со статьей 13.3

Федерального закона от 29 июля 2017 года N 218-ФЗ "О публично-правовой компании по защите прав граждан - участников долевого строительства при несостоятельности (банкротстве) застройщиков и о внесении изменений в отдельные законодательные акты Российской Федерации" передали на основании соглашений свои функции застройщика) строительство, реконструкцию, капитальный ремонт, снос объектов капитального строительства, а также выполнение инженерных изысканий, подготовку проектной документации для их строительства, реконструкции, капитального ремонта. Застройщик вправе передать свои функции, предусмотренные законодательством о градостроительной деятельности, техническому заказчику

**объекты федерального значения** – объекты капитального строительства, иные объекты, территории, которые необходимы для осуществления полномочий по вопросам, отнесенным к ведению Российской Федерации, органов государственной власти Российской Федерации Конституцией Российской Федерации, федеральными конституционными законами, федеральными законами, решениями Президента Российской Федерации, решениями Правительства Российской Федерации, и оказывают существенное влияние на социально-экономическое развитие Российской Федерации. Виды объектов федерального значения, подлежащих отображению на схемах территориального планирования Российской Федерации в указанных в части 1 статьи 10 Градостроительного кодекса Российской Федерации областях, определяются Правительством Российской Федерации, за исключением объектов федерального значения в области обороны страны и безопасности государства. Виды объектов федерального значения в области обороны страны и безопасности государства, подлежащих отображению на схемах территориального планирования Российской Федерации, определяются Президентом Российской Федерации.

**объекты регионального значения** – объекты капитального строительства, иные объекты, территории, которые необходимы для осуществления полномочий по вопросам, отнесенным к ведению субъекта Российской Федерации, органов государственной власти субъекта Российской Федерации Конституцией Российской Федерации, федеральными конституционными законами, федеральными законами, конституцией (уставом) субъекта Российской Федерации, законами субъекта Российской Федерации, решениями высшего исполнительного органа государственной власти субъекта Российской Федерации, и оказывают существенное влияние на социально-экономическое развитие субъекта Российской Федерации. Виды объектов регионального значения в указанных в части 3 статьи 14 Градостроительного кодекса Российской Федерации областях, подлежащих отображению на схеме территориального планирования субъекта Российской Федерации, определяются законом субъекта Российской Федерации

**объекты местного значения** – объекты капитального строительства, иные объекты, территории, которые необходимы для осуществления органами местного самоуправления полномочий по вопросам местного значения и в пределах переданных государственных полномочий в соответствии с федеральными законами, законом субъекта Российской Федерации, уставами муниципальных образований и оказывают существенное влияние на социально-экономическое развитие муниципальных районов, поселений, городских округов. Виды объектов местного значения муниципального района, поселения, городского округа в указанных в пункте 1 части 3 статьи 19 и пункте 1 части 5 статьи 23 Градостроительного кодекса Российской Федерации областях, подлежащих отображению на схеме территориального планирования муниципального района, генеральном плане поселения, генеральном плане городского округа, определяются законом субъекта Российской Федерации.

**технический заказчик** – юридическое лицо, которое уполномочено застройщиком и от имени застройщика заключает договоры о выполнении инженерных изысканий, о подготовке проектной документации, о строительстве, реконструкции, капитальном ремонте, сносе объектов капитального строительства, подготавливает задания на выполнение указанных видов работ, предоставляет лицам, выполняющим инженерные изыскания и (или) осуществляющим подготовку проектной документации, строительство, реконструкцию, капитальный ремонт, снос объектов капитального строительства, материалы и документы, необходимые для

выполнения указанных видов работ, утверждает проектную документацию, подписывает документы, необходимые для получения разрешения на ввод объекта капитального строительства в эксплуатацию, осуществляет иные функции, предусмотренные законодательством о градостроительной деятельности (далее также - функции технического заказчика). Функции технического заказчика могут выполняться только членом соответственно саморегулируемой организации в области инженерных изысканий, архитектурно-строительного проектирования, строительства, реконструкции, капитального ремонта, сноса объектов капитального строительства, за исключением случаев, предусмотренных частью 2.1 статьи 47, частью 4.1 статьи 48, частями 2.1 и 2.2 статьи 52, частями 5 и 6 статьи 55.31 Градостроительного Кодекса РФ.

**программы комплексного развития систем коммунальной инфраструктуры поселения** – документы, устанавливающие перечни мероприятий по проектированию, строительству, реконструкции систем электро-, газо-, тепло-, водоснабжения и водоотведения, объектов, используемых для обработки, утилизации, обезвреживания и захоронения твердых бытовых отходов, которые предусмотрены соответственно схемами и программами развития единой национальной (общероссийской) электрической сети на долгосрочный период, генеральной схемой размещения объектов электроэнергетики, федеральной программой газификации, соответствующими межрегиональными, региональными программами газификации, схемами теплоснабжения, схемами водоснабжения и водоотведения, территориальными схемами в области обращения с отходами, в том числе с твердыми коммунальными отходами. Программы комплексного развития систем коммунальной инфраструктуры поселения разрабатываются и утверждаются органами местного самоуправления поселения на основании утвержденного в порядке, установленном Градостроительным кодексом Российской Федерации, генерального плана поселения и должны обеспечивать сбалансированное, перспективное развитие систем коммунальной инфраструктуры в соответствии с потребностями в строительстве объектов капитального строительства и соответствующие установленным требованиям надежность, энергетическую эффективность указанных систем, снижение негативного воздействия на окружающую среду и здоровье человека и повышение качества предоставляемых для потребителей товаров, оказываемых услуг в сферах электро-, газо-, тепло-, водоснабжения и водоотведения, а также услуг по обработке, утилизации, обезвреживанию и захоронению твердых коммунальных отходов;

**система коммунальной инфраструктуры** – комплекс технологически связанных между собой объектов и инженерных сооружений, предназначенных для осуществления поставок товаров и оказания услуг в сферах электро-, газо-, тепло-, водоснабжения и водоотведения до точек подключения (технологического присоединения) к инженерным системам электро-, газо-, тепло-, водоснабжения и водоотведения объектов капитального строительства, а также объекты, используемые для обработки, утилизации, обезвреживания, захоронения твердых коммунальных отходов;

**нормативы градостроительного проектирования** – совокупность установленных в целях обеспечения благоприятных условий жизнедеятельности человека расчетных показателей минимально допустимого уровня обеспеченности объектами, предусмотренными частями 1,3 и 4 статьи 29.2 Градостроительного кодекса Российской Федерации, населения субъектов Российской Федерации, муниципальных образований и расчетных показателей максимально допустимого уровня территориальной доступности таких объектов для населения субъектов Российской Федерации, муниципальных образований;

**программы комплексного развития транспортной инфраструктуры поселения** - документы, устанавливающие перечни мероприятий по проектированию, строительству, реконструкции объектов транспортной инфраструктуры местного значения поселения, которые предусмотрены также государственными и муниципальными программами, стратегией социально-экономического развития муниципального образования и планом мероприятий по реализации стратегии социально-экономического развития муниципального образования (при наличии данных стратегии и плана), планом и программой комплексного социально-

экономического развития муниципального образования, инвестиционными программами субъектов естественных монополий в области транспорта. Программы комплексного развития транспортной инфраструктуры поселения разрабатываются и утверждаются органами местного самоуправления поселения на основании утвержденного в порядке, установленном Градостроительным кодексом Российской Федерации, генерального плана поселения и должны обеспечивать сбалансированное, перспективное развитие транспортной инфраструктуры поселения, городского округа в соответствии с потребностями в строительстве, реконструкции объектов транспортной инфраструктуры местного значения;

**программы комплексного развития социальной инфраструктуры поселения** - документы, устанавливающие перечни мероприятий по проектированию, строительству, реконструкции объектов социальной инфраструктуры местного значения поселения, которые предусмотрены также государственными и муниципальными программами, стратегией социально-экономического развития муниципального образования и планом мероприятий по реализации стратегии социально-экономического развития муниципального образования (при наличии данных стратегии и плана), планом и программой комплексного социально-экономического развития муниципального образования. Программы комплексного развития социальной инфраструктуры поселения разрабатываются и утверждаются органами местного самоуправления поселения на основании утвержденного в порядке, установленном Градостроительным кодексом Российской Федерации, генерального плана поселения и должны обеспечивать сбалансированное, перспективное развитие социальной инфраструктуры поселения, городского округа в соответствии с потребностями в строительстве объектов социальной инфраструктуры местного значения;

**машино-место** - предназначенная исключительно для размещения транспортного средства индивидуально-определенная часть здания или сооружения, которая не ограничена либо частично ограничена строительной или иной ограждающей конструкцией и границы которой описаны в установленном законодательством о государственном кадастровом учете порядке;

**деятельность по комплексному и устойчивому развитию территории** - осуществляемая в целях обеспечения наиболее эффективного использования территории деятельность по подготовке и утверждению документации по планировке территории для размещения объектов капитального строительства жилого, производственного, общественно-делового и иного назначения и необходимых для функционирования таких объектов и обеспечения жизнедеятельности граждан объектов коммунальной, транспортной, социальной инфраструктур, а также по архитектурно-строительному проектированию, строительству, реконструкции указанных в настоящем пункте объектов;

**элемент планировочной структуры** - часть территории поселения, городского округа или межселенной территории муниципального района (квартал, микрорайон, район и иные подобные элементы). Виды элементов планировочной структуры устанавливаются уполномоченным Правительством Российской Федерации федеральным органом исполнительной власти.

**микрорайон (квартал)** - структурный элемент жилой застройки;

**жилой район** - структурный элемент селитебной территории;

**улица** - обустроенная и используемая для движения транспортных средств и пешеходов полоса земли либо поверхность искусственного сооружения, находящаяся в пределах населенных пунктов, в том числе магистральная дорога скоростного и регулируемого движения, пешеходная и парковая дорога, дорога в научно-производственных, промышленных и коммунально-складских зонах (районах);

**дорога** - обустроенная или приспособленная и используемая для движения транспортных средств полоса земли либо поверхность искусственного сооружения. Дорога включает в себя одну или несколько проезжих частей, а также тротуары, обочины и разделительные полосы при их наличии;

**проезжая часть** – основной элемент дороги, предназначенный для непосредственного движения транспортных средств;

**пешеходная зона** - территория, предназначенная для передвижения пешеходов;

**жилой дом** – индивидуально-определенное здание, которое состоит из комнат, а также помещений вспомогательного использования, предназначенных для удовлетворения гражданами бытовых и иных нужд, связанных с их проживанием в таком здании;

**многоквартирный жилой дом** - совокупность двух и более квартир в жилом здании, имеющих самостоятельные выходы либо на земельный участок, прилегающий к жилому дому, либо в помещения общего пользования в таком доме. Здание жилое многоквартирное - жилое здание, в котором квартиры имеют общие внеквартирные помещения и инженерные системы;

**дом блокированной застройки (блокированный жилой дом)** – жилой дом, блокированный с другим жилым домом (другими жилыми домами) в одном ряду общей боковой стеной (общими боковыми стенами) без проемов и имеющий отдельный выход на земельный участок;

**приквартирный участок** - земельный участок, примыкающий к жилому зданию (квартире) с непосредственным выходом на него;

**индивидуальный жилой дом** – отдельно стоящее здание с количеством этажей не более чем три, высотой не более двадцати метров, которое состоит из комнат и помещений вспомогательного использования, предназначенных для удовлетворения гражданами бытовых и иных нужд, связанных с их проживанием в таком здании, и не предназначено для раздела на самостоятельные объекты недвижимости;

**гостевой дом для сезонного проживания отдыхающих и туристов (далее гостевой дом)** – это строение этажностью не более 5 этажей, предназначенное для проживания одной семьи и размещения отдыхающих не более 30 человек и с количеством номеров не более 15. Гостевой дом должен соответствовать требованиям пожарной безопасности, предъявляемым к зданиям (сооружениям, строениям, пожарным отсекам и частям зданий, сооружений, строений - помещениям или группам помещений, функционально связанных между собой) класса функциональной пожарной опасности Ф 1.2;

**доходный дом** – многоквартирный жилой дом, возведенный на участке, предоставленном под жилищное строительство в установленном порядке, в котором все жилые и нежилые помещения без ограничения размера площади предоставляются для проживания во временное владение или пользование юридическим и физическим лицам по договорам аренды или коммерческого найма;

**публичный сервитут** – право ограниченного пользования недвижимостью, установленное законом или иным нормативным правовым актом Российской Федерации, нормативным правовым актом субъекта Российской Федерации, нормативным правовым актом органа местного самоуправления с учетом результатов публичных слушаний по обсуждению документации по планировке территории, в случаях, если это необходимо для обеспечения интересов государства, местного самоуправления или местного населения, без изъятия земельных участков;

**частный сервитут** – право ограниченного пользования чужим недвижимым имуществом, устанавливаемое решением суда или соглашением между лицом, являющимся собственником объекта недвижимости, и лицом, требующим установления сервитута;

**разрешенное использование земельных участков и иных объектов недвижимости** – использование недвижимости в соответствии с градостроительным регламентом, ограничениями на использование недвижимости, установленными в соответствии с законодательством, а также публичными сервитутами;

**озелененная территория** – участки земли, на которых располагаются растительность естественного происхождения, искусственно созданные садово-парковые комплексы и объекты, бульвары, скверы, газоны, цветники, малозастроенная территория жилого, общественного, делового, коммунального, производственного назначения, в пределах которой не менее 70 процентов поверхности занято растительным покровом;

**коэффициент озеленения** – отношение территории земельного участка, которая должна быть занята зелеными насаждениями, ко всей площади участка (в процентах);

**квартал сохраняемой застройки** – квартал, на территории которого при

проектировании, планировке и застройке замена и (или) новое строительство составляют не более 25 процентов фонда существующей застройки;

**малые архитектурные формы** – фонтаны, декоративные бассейны, водопады, беседки, теневые навесы, перголы, подпорные стенки, лестницы, кровли, парапеты, оборудование для игр детей и отдыха взрослого населения, ограждения, садово-парковая мебель и тому подобное;

**защитные дорожные сооружения** – сооружения, к которым относятся элементы озеленения, имеющие защитное значение; заборы; устройства, предназначенные для защиты автомобильных дорог от снежных лавин; шумозащитные и ветрозащитные устройства; подобные сооружения;

**стоянка для автомобилей (автостоянка)** – здание, сооружение (часть здания, сооружения) или специальная открытая площадка, предназначенные только для хранения (стоянки) автомобилей;

**надземная автостоянка закрытого типа** - автостоянка с наружными стеновыми ограждениями (гаражи, гаражи-стоянки, гаражные комплексы);

**автостоянка открытого типа** – автостоянка без наружных стеновых ограждений. Автостоянкой открытого типа считается также такое сооружение, которое открыто, по крайней мере, с двух противоположных сторон наибольшей протяженности. Сторона считается открытой, если общая площадь отверстий, распределенных по стороне, составляет не менее 50 процентов наружной поверхности этой стороны в каждом ярусе (этаже);

**парковка (парковочное место)** – специально обозначенное и при необходимости обустроенное и оборудованное место, являющееся в том числе частью автомобильной дороги и (или) примыкающее к проезжей части и (или) тротуару, обочине, площадям и иным объектам улично-дорожной сети и предназначенное для организованной стоянки транспортных средств на платной основе или без взимания платы по решению собственника или иного владельца автомобильной дороги, собственника земельного участка;

**гостевые стоянки** – открытые площадки, предназначенные для кратковременного хранения (стоянки) легковых автомобилей;

**магазин** - специально оборудованное стационарное здание или его часть, предназначенное для продажи товаров и оказания услуг покупателям и обеспеченное торговыми, подсобными, административно-бытовыми помещениями, а также помещениями для приема, хранения и подготовки товаров к продаже;

**киоск** – нестационарный торговый объект, представляющий собой некапитальное, одноэтажное сооружение без торгового зала с замкнутым пространством, внутри которого оборудовано одно рабочее место для продавца и хранения товарного запаса, без доступа покупателей внутрь сооружения площадью до 20 кв.м;

**торговый павильон** – нестационарный торговый объект, представляющий собой некапитальное, одноэтажное сооружение, имеющее торговый зал, рассчитанный на одно или несколько рабочих мест продавцов и помещение для хранения товарного запаса;

**пандус** – сооружение, имеющее сплошную наклонную по направлению движения поверхность, предназначенное для перемещения с одного уровня горизонтальной поверхности пути на другой, в том числе на кресле-коляске;

**маломобильные граждане** – инвалиды всех категорий, к которым относятся лица, имеющие нарушение здоровья со стойким расстройством функций организма, обусловленное заболеваниями, последствиями травм или дефектами, приведшими к ограничению жизнедеятельности, и вызывающее необходимость их социальной защиты; лица пожилого возраста; граждане с малолетними детьми, в том числе использующие детские коляски; другие лица с ограниченными способностями или возможностями самостоятельно передвигаться, ориентироваться, общаться, вынужденные в силу устойчивого или временного физического недостатка использовать для своего передвижения необходимые средства, приспособления и собак – проводников;

**контейнер** – стандартная емкость для сбора ТБО объемом 0,6 - 1,5 кубических метров;

**бункер-накопитель** – стандартная емкость для сбора КГМ объемом более 2,0 кубических метров.



## **Статья 2. Основания введения, назначение и состав Правил**

1. Настоящие Правила в соответствии с Градостроительным кодексом Российской Федерации, Земельным кодексом Российской Федерации предусматривают в Константиновском сельском поселении систему регулирования землепользования и застройки, которая основана на градостроительном зонировании - делении всей территории в границах поселения на территориальные зоны с установлением для каждой из них единого градостроительного регламента по видам и предельным параметрам разрешенного использования земельных участков в границах этих территориальных зон, для защиты прав граждан и обеспечения равенства прав физических и юридических лиц в процессе реализации отношений, возникающих по поводу землепользования и застройки; обеспечения открытой информации о правилах и условиях использования земельных участков, осуществления на них строительства и реконструкции; подготовки документов для передачи прав на земельные участки, находящиеся в государственной и муниципальной собственности, физическим и юридическим лицам для осуществления строительства, реконструкции объектов недвижимости; контроля соответствия градостроительным регламентам строительных намерений застройщиков, завершенных строительством объектов и их последующего использования.

2. Правила землепользования и застройки Константиновского сельского поселения вводятся в следующих целях:

1) создание условий для устойчивого развития территории поселения в соответствии с Генеральным планом Константиновского сельского поселения, развития систем инженерного, транспортного обеспечения и социального обслуживания, улучшение качества окружающей среды и сохранения объектов культурного наследия;

2) создание предусмотренных Градостроительным Кодексом Российской Федерации, Генеральным планом Константиновского сельского поселения правовых условий для планировки территории Константиновского сельского поселения;

3) обеспечение прав и законных интересов физических и юридических лиц, в том числе и правообладателей земельных участков и объектов капитального строительства, включая обеспечение равенства прав физических и юридических лиц в процессе реализации отношений, возникающих по поводу землепользования и застройки, и обеспечение открытости информации о правилах и условиях использования земельных участков, осуществления на них строительства и реконструкции;

4) создание благоприятных условий для привлечения инвестиций, в том числе путем предоставления возможности выбора наиболее эффективных видов разрешенного использования земельных участков и объектов капитального строительства.

3. Правила землепользования и застройки включают в себя:

1) порядок их применения и внесения изменений в указанные правила;

2) карту градостроительного зонирования;

3) градостроительные регламенты.

4. Порядок применения правил землепользования и застройки и внесения в них изменений включает в себя положения:

1) о регулировании землепользования и застройки органами местного самоуправления;

2) об изменении видов разрешенного использования земельных участков и объектов капитального строительства физическими и юридическими лицами;

3) о подготовке документации по планировке территории органами местного самоуправления;

4) о проведении публичных слушаний по вопросам землепользования и застройки;

5) о внесении изменений в правила землепользования и застройки;

6) о регулировании иных вопросов землепользования и застройки;

5. На карте градостроительного зонирования устанавливаются границы территориальных зон. Границы территориальных зон должны отвечать требованию

принадлежности каждого земельного участка только к одной территориальной зоне. Формирование одного земельного участка из нескольких земельных участков, расположенных в различных территориальных зонах, не допускается. Территориальные зоны, как правило, не устанавливаются применительно к одному земельному участку.

6. На карте градостроительного зонирования в обязательном порядке отображаются границы зон с особыми условиями использования территорий, границы территорий объектов культурного наследия, границы территорий исторических поселений федерального значения, границы территорий исторических поселений регионального значения. Границы указанных зон и территорий могут отображаться на отдельных картах.

7. На карте градостроительного зонирования в обязательном порядке устанавливаются территории, в границах которых предусматривается осуществление деятельности по комплексному и устойчивому развитию территории, в случае планирования осуществления такой деятельности. Границы таких территорий устанавливаются по границам одной или нескольких территориальных зон и могут отображаться на отдельной карте.

Заключение договоров о развитии застроенных территорий, договоров о комплексном освоении территорий не допускается без установления на карте градостроительного зонирования территорий, в границах которых предусматривается осуществление деятельности по комплексному и устойчивому развитию территорий.

8. В градостроительном регламенте в отношении земельных участков и объектов капитального строительства, расположенных в пределах соответствующей территориальной зоны, указываются:

1) виды разрешенного использования земельных участков и объектов капитального строительства;

2) предельные (минимальные и (или) максимальные) размеры земельных участков и предельные параметры разрешенного строительства, реконструкции объектов капитального строительства;

3) ограничения использования земельных участков и объектов капитального строительства, устанавливаемые в соответствии с законодательством Российской Федерации;

4) расчетные показатели минимально допустимого уровня обеспеченности территории объектами коммунальной, транспортной, социальной инфраструктур и расчетные показатели максимально допустимого уровня территориальной доступности указанных объектов для населения в случае, если в границах территориальной зоны, применительно к которой устанавливается градостроительный регламент, предусматривается осуществление деятельности по комплексному и устойчивому развитию территории.

9. Настоящие Правила регламентируют деятельность по:

1) проведению градостроительного зонирования территории Константиновского сельского поселения и установлению градостроительных регламентов по видам и предельным параметрам разрешенного использования земельных участков, иных объектов недвижимости;

2) разделению (межеванию) территории на земельные участки для закрепления ранее возникших, но неоформленных прав на них, а также для упорядочения планировочной организации территории станицы, ее дальнейшего строительного освоения и преобразования;

3) предоставлению физическим и юридическим лицам прав на земельные участки, подготовленные и сформированные из состава государственных, муниципальных земель;

4) подготовке оснований для принятия решений о резервировании и изъятии земельных участков для реализации государственных и муниципальных нужд;

5) согласованию проектной документации;

6) контролю за использованием и строительными изменениями объектов недвижимости;

7) внесению изменений в настоящие Правила, включая изменение состава градостроительных регламентов, в том числе путем его дополнения применительно к различным территориальным зонам.

10. Настоящие Правила применяются наряду с техническими регламентами и иными обязательными требованиями, установленными в соответствии с законодательством, в целях

обеспечения безопасности жизни и здоровья людей, надежности и безопасности зданий, строений и сооружений, сохранения окружающей природной среды и объектов культурного наследия; иными муниципальными правовыми актами по вопросам регулирования землепользования и застройки.

11. Настоящие Правила обязательны для исполнения всеми расположенными на территории Константиновского сельского поселения юридическими и физическими лицами, осуществляющими и контролирующими градостроительную деятельность на территории Константиновского сельского поселения.

### ***Статья 3. Градостроительные регламенты и их применение***

1. Решения по землепользованию и застройке принимаются в соответствии с документами территориального планирования, включая схему территориального планирования муниципального образования Курганский район, генеральный план Константиновского сельского поселения, документацией по планировке территории, сведений, содержащихся в информационной системе обеспечения градостроительной деятельности МО Курганский район, и на основе установленных настоящими Правилами градостроительных регламентов, которые действуют в пределах территориальных зон и распространяются в равной мере на все расположенные в одной и той же территориальной зоне земельные участки, иные объекты недвижимости, независимо от форм собственности.

Градостроительные регламенты устанавливаются с учетом:

- 1) фактического использования земельных участков и объектов капитального строительства в границах территориальной зоны;
- 2) возможности сочетания в пределах одной территориальной зоны различных видов существующего и планируемого использования земельных участков и объектов капитального строительства;
- 3) функциональных зон и характеристик их планируемого развития, определенных документами территориального планирования муниципальных образований;
- 4) видов территориальных зон;
- 5) требований охраны объектов культурного наследия, а также особо охраняемых природных территорий, иных природных объектов.

2. Для каждого земельного участка, иного объекта недвижимости, расположенного в границах Константиновского сельского поселения, разрешенным считается такое использование, которое соответствует:

- 1) градостроительным регламентам части III настоящих Правил;
- 2) ограничениям по условиям охраны объектов культурного наследия - в случаях, когда земельный участок, иной объект недвижимости расположен в зоне охраны объектов культурного наследия;
- 3) ограничениям по экологическим и санитарно-эпидемиологическим условиям - в случаях, когда земельный участок, иной объект недвижимости расположен в зонах действия соответствующих ограничений;
- 4) иным ограничениям на использование объектов недвижимости (включая нормативные правовые акты об установлении публичных сервитутов, договоры об установлении частных сервитутов, иные предусмотренные законодательством документы).

3. Градостроительный регламент в части видов разрешенного использования недвижимости (часть III настоящих Правил) включает:

- 1) основные виды разрешенного использования недвижимости, которые, при условии соблюдения технических регламентов (а до принятия технических регламентов - строительных норм и стандартов безопасности (далее - СНиП), правил пожарной безопасности, требований гражданской обороны и предупреждения чрезвычайных ситуаций, иных обязательных требований) не могут быть запрещены;
- 2) условно разрешенные виды использования, требующие получения разрешения, которое принимается по результатам специального согласования, проводимого, в том числе с применением процедур публичных слушаний;

3) вспомогательные виды разрешенного использования, допустимые только в качестве дополнительных по отношению к основным видам разрешенного использования и условно разрешенным видам использования и осуществляемые совместно с ними. При отсутствии на земельном участке основного вида использования вспомогательный (сопутствующий) вид использования не разрешается.

Виды использования недвижимости, не предусмотренные частью III настоящих Правил, являются не разрешенными для соответствующей территориальной зоны и не могут быть разрешены, в том числе и по процедурам специальных согласований.

Для каждой территориальной зоны, выделенной на карте градостроительного зонирования (часть III Правил), устанавливаются, как правило, несколько видов разрешенного использования недвижимости.

4. Собственники, землепользователи, землевладельцы, арендаторы земельных участков, иных объектов недвижимости, имеют право по своему усмотрению выбирать и менять виды использования недвижимости, разрешенные как основные и вспомогательные для соответствующих территориальных зон при условии обязательного соблюдения требований законодательства в отношении обеспечения безопасности.

Порядок действий по реализации указанного права устанавливается законодательством, настоящими Правилами, иными нормативными правовыми актами муниципального образования Курганинский район, администрации Константиновского сельского поселения.

Изменение видов разрешенного использования земельных участков и объектов капитального строительства может правообладателями земельных участков и объектов недвижимости, за исключением органов государственной власти, органов местного самоуправления, государственных и муниципальных учреждений, государственных и муниципальных унитарных предприятий, осуществляться самостоятельно и без дополнительных разрешений и согласований, если:

- применяемые в результате этого изменения виды использования указаны в градостроительном регламенте в качестве основных и вспомогательных видов разрешенного использования;

- планируемое изменение вида разрешенного использования возможно без изменения конструктивных и других характеристик надежности и безопасности объектов капитального строительства и не связано с необходимостью получения разрешения на строительство, реконструкцию и разрешения на ввод объектов в эксплуатацию.

В случае, если изменение вида разрешенного использования объектов капитального строительства невозможно без изменения конструктивных и других характеристик надежности и безопасности данных объектов капитального строительства, изменение вида разрешенного использования таких объектов осуществляется путем получения разрешения на строительство, реконструкцию, на ввод объекта в эксплуатацию.

Изменение видов разрешенного использования земельных участков и объектов капитального строительства органами государственной власти, органами местного самоуправления, государственными и муниципальными учреждениями, государственными и муниципальными унитарными предприятиями осуществляется в соответствии с настоящими Правилами при наличии дополнительного разрешения и согласования соответствующих уполномоченных органов.

Решения об изменении одного вида разрешенного использования земельных участков и объектов капитального строительства, расположенных на землях, на которые действия градостроительных регламентов не распространяется или для которых градостроительные регламенты не устанавливаются, на другой вид такого использования принимаются в соответствии с федеральными законами.

5. Градостроительные регламенты в части предельных размеров земельных участков и предельных параметров разрешенного строительства, реконструкции объектов капитального строительства включают в себя:

- 1) размеры (минимальные и (или) максимальные) земельных участков, включая линейные размеры предельной ширины участков по фронту улиц (проездов) и предельной

глубины участков;

2) минимальные отступы построек от границ земельных участков, фиксирующие «пятно застройки», за пределами которого возводить строения запрещено;

3) предельную (максимальную и (или) минимальную) этажность (высоту) построек;

4) максимальный процент застройки участков (отношение суммарной площади участков, которая уже застроена и может быть застроена дополнительно, ко всей площади участков);

5) максимальное значение коэффициента строительного использования земельных участков (отношение суммарной площади всех построек - существующих и которые могут быть построены дополнительно - к площади земельных участков).

Сочетания указанных параметров и их предельные значения устанавливаются индивидуально применительно к каждой территориальной зоне, выделенной на карте градостроительного зонирования территории Константиновского сельского поселения.

В пределах территориальных зон, выделенных по видам разрешенного использования недвижимости, могут устанавливаться несколько подзон с различными сочетаниями параметров разрешенного строительного использования недвижимости, но с одинаковыми списками видов разрешенного использования недвижимости.

Количество видов предельных параметров с установлением их значений применительно к различным территориальным зонам может увеличиваться путем последовательного внесения изменений в настоящие Правила, в том числе с использованием предложений, подготовленных на основе утвержденной документации по планировке территории.

6. Инженерно-технические объекты, сооружения и коммуникации, обеспечивающие реализацию разрешенного использования недвижимости в пределах отдельных земельных участков (объекты электро-, водо-, газоснабжения, водоотведения, телефонизации и т.д.) являются всегда разрешенными, при условии соответствия строительным и противопожарным нормам и правилам, технологическим стандартам безопасности.

Инженерно-технические объекты, сооружения, предназначенные для обеспечения функционирования и нормальной эксплуатации объектов недвижимости в пределах территории одного или нескольких кварталов (других элементов планировочной структуры территории), расположение которых требует отдельного земельного участка с установлением санитарно-защитных, иных защитных зон, являются объектами, для которых необходимо получение разрешения в порядке, предусмотренном статьей 20 настоящих Правил.

7. Действие градостроительного регламента не распространяется на земельные участки:

1) в границах территорий памятников и ансамблей, включенных в единый государственный реестр объектов культурного наследия (памятников истории и культуры) народов Российской Федерации, а также в границах территорий памятников или ансамблей, которые являются вновь выявленными объектами культурного наследия и решения о режиме содержания, параметрах реставрации, консервации, воссоздания, ремонта и приспособлении которых принимаются в порядке, установленном законодательством Российской Федерации об охране объектов культурного наследия;

2) в границах территорий общего пользования;

3) предназначенные для размещения линейных объектов и (или) занятые линейными объектами;

4) предоставленные для добычи полезных ископаемых.

8. Применительно к территориям исторических поселений, достопримечательных мест, землям лечебно-оздоровительных местностей и курортов, зонам с особыми условиями использования территорий градостроительные регламенты устанавливаются в соответствии с законодательством Российской Федерации.

9. Градостроительные регламенты не устанавливаются для земель лесного фонда, земель, покрытых поверхностными водами, земель запаса, земель особо охраняемых природных территорий (за исключением земель лечебно-оздоровительных местностей и курортов), сельскохозяйственных угодий в составе земель сельскохозяйственного назначения.

10. Использование земельных участков, на которые действие градостроительных регламентов не распространяется или для которых градостроительные регламенты

не устанавливаются, определяется уполномоченными федеральными органами исполнительной власти, уполномоченными органами исполнительной власти субъектов Российской Федерации или уполномоченными органами местного самоуправления в соответствии с федеральными законами.

11. Земельные участки или объекты капитального строительства, виды разрешенного использования, предельные (минимальные и (или) максимальные) размеры и предельные параметры которых не соответствуют градостроительному регламенту, могут использоваться без установления срока приведения их в соответствие с градостроительным регламентом, за исключением случаев, если использование таких земельных участков и объектов капитального строительства опасно для жизни или здоровья человека, для окружающей среды, объектов культурного наследия.

12. Реконструкция указанных в части 11 настоящей статьи объектов капитального строительства может осуществляться только путем приведения таких объектов в соответствие с градостроительным регламентом или путем уменьшения их несоответствия предельным параметрам разрешенного строительства, реконструкции. Изменение видов разрешенного использования указанных земельных участков и объектов капитального строительства может осуществляться путем приведения их в соответствие с видами разрешенного использования земельных участков и объектов капитального строительства, установленными градостроительным регламентом.

13. В случае, если использование указанных в части 8 настоящей статьи земельных участков и объектов капитального строительства продолжается и опасно для жизни или здоровья человека, для окружающей среды, объектов культурного наследия, в соответствии с федеральными законами может быть наложен запрет на использование таких земельных участков и объектов.

#### ***Статья 4. Государственная информационная система обеспечения градостроительной деятельности***

1. Государственные информационные системы обеспечения градостроительной деятельности - создаваемые и эксплуатируемые в соответствии с требованиями Градостроительного Кодекса РФ информационные системы, содержащие сведения, документы, материалы о развитии территорий, об их застройке, о существующих и планируемых к размещению объектах капитального строительства и иные необходимые для осуществления градостроительной деятельности сведения.

2. Государственные информационные системы обеспечения градостроительной деятельности включают в себя сведения, документы и материалы в текстовой и графической формах.

3. Картографической основой государственных информационных систем обеспечения градостроительной деятельности является картографическая основа Единого государственного реестра недвижимости.

4. Целью ведения государственных информационных систем обеспечения градостроительной деятельности является обеспечение органов государственной власти, органов местного самоуправления, физических и юридических лиц достоверными сведениями, необходимыми для осуществления градостроительной деятельности.

5. Государственные информационные системы обеспечения градостроительной деятельности включают в себя:

1) предусмотренные схемами территориального планирования Российской Федерации карты планируемого размещения объектов федерального значения и положения о территориальном планировании применительно к территории субъекта Российской Федерации;

2) предусмотренные схемами территориального планирования двух и более субъектов Российской Федерации, схемами территориального планирования субъектов Российской Федерации карты планируемого размещения объектов регионального значения и положения о территориальном планировании применительно к территории субъекта Российской Федерации;

3) предусмотренные схемами территориального планирования муниципальных районов, генеральными планами поселений, генеральными планами городских округов карты планируемого размещения соответственно объектов местного значения муниципального района, объектов местного значения поселения, объектов местного значения городского округа, карты функциональных зон, а также положения о территориальном планировании;

4) региональные нормативы градостроительного проектирования;

5) местные нормативы градостроительного проектирования;

6) правила землепользования и застройки;

7) правила благоустройства территории;

8) основную часть проекта планировки территории;

9) основную часть проекта межевания территории;

10) материалы и результаты инженерных изысканий;

11) сведения о создании искусственного земельного участка;

12) сведения о границах зон с особыми условиями использования территорий и об их характеристиках, в том числе об ограничениях использования земельных участков в границах таких зон;

13) положение об особо охраняемой природной территории, лесохозяйственные регламенты лесничества, расположенного на землях лесного фонда;

14) план наземных и подземных коммуникаций, на котором отображается информация о местоположении существующих и проектируемых сетей инженерно-технического обеспечения, электрических сетей, в том числе на основании данных, содержащихся в Едином государственном реестре недвижимости, едином государственном реестре заключений;

15) решения о резервировании земель или решения об изъятии земельных участков для государственных и муниципальных нужд;

16) дела о застроенных или подлежащих застройке земельных участках;

17) иные сведения, документы, материалы

6. Сведения, документы и материалы, содержащиеся в государственных информационных системах обеспечения градостроительной деятельности, систематизируются в соответствии с кадастровым делением территории Российской Федерации.

7. Доступ органов государственной власти, органов местного самоуправления, физических и юридических лиц к сведениям, документам, материалам, содержащимся в государственных информационных системах обеспечения градостроительной деятельности, в том числе государственных информационных системах обеспечения градостроительной деятельности с функциями автоматизированной информационно-аналитической поддержки осуществления полномочий в области градостроительной деятельности, осуществляется с использованием официальных сайтов в сети «Интернет», определенных уполномоченными на создание и эксплуатацию таких систем органами исполнительной власти субъектов Российской Федерации или подведомственными им государственными бюджетными учреждениями. Перечень сведений, документов, материалов, доступ к которым осуществляется с использованием официальных сайтов в сети «Интернет», устанавливается Правительством Российской Федерации. Указанные сведения должны быть доступны для ознакомления на таких официальных сайтах в сети «Интернет» всем заинтересованным лицам без взимания платы.

8. Доступ органов государственной власти, органов местного самоуправления, физических и юридических лиц к сведениям, документам, материалам, содержащимся в государственной информационной системе обеспечения градостроительной деятельности Российской Федерации, осуществляется с использованием официального сайта государственной информационной системы обеспечения градостроительной деятельности Российской Федерации в сети "Интернет" и инфраструктуры, обеспечивающей информационно-технологическое взаимодействие действующих и создаваемых информационных систем, используемых для предоставления государственных и муниципальных услуг и исполнения государственных и муниципальных функций, в электронной форме с учетом требований законодательства Российской Федерации о

государственной, коммерческой и иной охраняемой законом тайне.

### ***Статья 5. Открытость и доступность информации о землепользовании и застройке***

Настоящие Правила, включая все входящие в их состав картографические и иные документы, являются открытыми для всех физических и юридических лиц, а также должностных лиц.

Настоящие Правила, включая все входящие в их состав картографические и иные документы, передаются в администрацию муниципального образования Курганинский район.

Администрация муниципального образования Курганинский район обеспечивает возможность ознакомления с настоящими Правилами всем желающим путем:

- 1) опубликования Правил;
- 2) помещения Правил на официальном сайте в сети «Интернет»;
- 3) создания условий для ознакомления с настоящими Правилами в полном комплекте входящих в их состав картографических и иных документов в муниципальном образовании, иных органах и организациях, причастных к регулированию землепользования и застройки и (или) путем обнародования (опубликования) в местах, определенных нормативно-правовым актом главы муниципального образования.

Администрация муниципального образования Курганинский район обеспечивает возможность предоставления информации и сведений физическим и юридическим лицам: выписок из настоящих Правил, а также необходимых копий, в том числе копий картографических документов и их фрагментов, характеризующих условия землепользования и застройки применительно к отдельным земельным участкам и их массивам (кварталам, микрорайонам) из информационной системы обеспечения градостроительной деятельности.

## **Глава 2. Права использования недвижимости, возникшие до вступления в силу Правил**

### ***Статья 6. Общие положения, относящиеся к ранее возникшим правам***

1. Принятые до введения в действие настоящих Правил муниципальные нормативные правовые акты в отношении территории Константиновского сельского поселения по вопросам землепользования и застройки применяются в части, не противоречащей настоящим Правилам.

2. Разрешения на строительство, реконструкцию, выданные физическим и юридическим лицам, до вступления в силу настоящих Правил являются действительными.

3. Объекты недвижимости, существовавшие на законных основаниях до вступления в силу настоящих Правил, или до вступления в силу изменений в настоящие Правила являются несоответствующими настоящим Правилам в случаях, когда эти объекты:

- 1) имеют вид, виды использования, которые не предусмотрены как разрешенные для соответствующих территориальных зон (часть III настоящих Правил);
- 2) имеют вид, виды использования, которые поименованы как разрешенные для соответствующих территориальных зон (статья 40 настоящих Правил), но расположены в санитарно-защитных зонах и водоохраных зонах, в пределах которых не предусмотрено размещение соответствующих объектов в соответствии со статьей 46 настоящих Правил;
- 3) имеют параметры меньше (площадь и линейные размеры земельных участков, отступы построек от границ участка) или больше (плотность застройки – высота (этажность) построек, процент застройки, коэффициент использования участка) значений, установленных статьей 41 настоящих Правил применительно к соответствующим зонам.

Отношения по поводу самовольного занятия земельных участков, самовольного строительства, использования самовольно занятых земельных участков и самовольных построек регулируются гражданским и земельным законодательством.



***Статья 7. Использование и строительные изменения объектов недвижимости, несоответствующих Правилам***

1. Объекты недвижимости, предусмотренные статьей 6 настоящих Правил, а также ставшие несоответствующими после внесения изменений в настоящие Правила, могут существовать и использоваться без установления срока их приведения в соответствие с настоящими Правилами.

Исключение составляют те несоответствующие настоящим Правилам, и обязательным нормативам, стандартам объекты недвижимости, существование и использование которых опасно для жизни и здоровья людей, а также опасно для природной и культурно-исторической среды. В соответствии с федеральным законом может быть наложен запрет на продолжение использования данных объектов.

2. Все изменения несоответствующих объектов, осуществляемые путем изменения видов и интенсивности их использования, строительных параметров, могут производиться только в целях приведения их в соответствие с настоящими Правилами.

Не допускается увеличивать площадь и строительный объем объектов недвижимости, указанных в подпунктах 1, 2,3 части 3 статьи 6 настоящих Правил. На этих объектах не допускается увеличивать объемы и интенсивность производственной деятельности без приведения используемой технологии в соответствие с требованиями безопасности - экологическими, санитарно-гигиеническими, противопожарными, гражданской обороны и предупреждения чрезвычайных ситуаций, иными требованиями безопасности, устанавливаемые техническими регламентами (а до их принятия – соответствующими нормативами и стандартами безопасности).

Указанные в подпункте 1, 2,3 части 3 статьи 6 настоящих Правил объекты недвижимости, несоответствующие настоящим Правилам по строительным параметрам, затрудняющие или блокирующие возможность прохода, проезда, имеющие превышение площади и высоты по сравнению с разрешенными пределами и т.д., могут поддерживаться и использоваться при условии, что эти действия не увеличивают степень несоответствия этих объектов настоящим Правилам. Действия по отношению к указанным объектам, выполняемые на основе разрешений на строительство, должны быть направлены на устранение несоответствия таких объектов настоящим Правилам.

3. Несоответствующий вид использования недвижимости не может быть заменен на иной несоответствующий вид использования.

***Статья 8. Органы местного самоуправления, осуществляющие регулирование землепользования и застройки на территории сельского поселения***

1. В соответствии с законодательством, иными нормативными правовыми актами к органам, уполномоченным регулировать и контролировать землепользование и застройку в части обеспечения применения настоящих Правил относятся:

- 1) Администрация Константиновского сельского поселения Курганинского района;
- 2) Администрация муниципального образования Курганинский район.

***Статья 9. Общие положения о лицах, осуществляющих землепользование и застройку, и их действиях***

1. В соответствии с законодательством настоящие Правила, а также принимаемые в соответствии с ними иные нормативные правовые акты Константиновского сельского поселения, регулируют действия физических и юридических лиц, которые:

1) участвуют в торгах (конкурсах, аукционах), подготавливаемых и проводимых администрацией муниципального образования Курганинский район по предоставлению прав собственности или аренды на земельные участки, подготовленные и сформированные из состава государственных, муниципальных земель, в целях нового строительства или реконструкции;

2) обращаются в администрацию муниципального образования Курганинский район с заявкой о подготовке и предоставлении земельного участка (земельных участков) для нового строительства, реконструкции и осуществляют действия по градостроительной подготовке из состава государственных, муниципальных земель земельных участков;

3) владея земельными участками, объектами недвижимости, осуществляют их текущее использование, а также подготавливают проектную документацию и осуществляют в соответствии с ней строительство, реконструкцию, иные изменения недвижимости;

4) владея на правах собственности помещениями в многоквартирных домах, обеспечивают действия по определению в проектах планировки, проектах межевания и выделению на местности границ земельных участков многоквартирных домов;

5) осуществляют иные действия в области землепользования и застройки.

2. К указанным в части 1 настоящей статьи иным действиям в области землепользования и застройки могут быть отнесены, в частности:

1) возведение строений на земельных участках, находящихся в муниципальной собственности, расположенных на землях общего пользования, не подлежащих приватизации, и передаваемых в аренду физическим, юридическим лицам (посредством торгов - аукционов, конкурсов);

2) переоформление одного вида ранее предоставленного права на земельные участки на другой вид права, в том числе приватизация земельных участков под приватизированными предприятиями, переоформление права пожизненного наследуемого владения или права постоянного (бессрочного) пользования на право собственности или аренды;

3) иные действия, связанные с подготовкой и реализацией общественных или частных планов по землепользованию и застройке.

### ***Статья 10. Комиссия по землепользованию и застройке***

1. Комиссия по землепользованию и застройке муниципального образования Курганинский район (далее – Комиссия) является постоянно действующим органом по рассмотрению вопросов по подготовке и внесению изменений в Правила землепользования и застройки, организации публичных слушаний по внесению изменений в Правила землепользования и застройки, по организации публичных слушаний по выдаче разрешений на условно-разрешенный вид использования земельного участка, разрешений на отклонение от предельных параметров разрешенного строительства, по проектам планировки и проектам межевания, документов территориального планирования.

2. Состав комиссии формируется главой муниципального образования Курганинский район из представителей функциональных и отраслевых органов администрации муниципального образования Курганинский район.

В состав комиссии могут включаться представители государственных органов, деятельность которых может быть связана с реализацией правил землепользования и застройки.

Комиссия осуществляет свою деятельность в соответствии с законодательством Российской Федерации, настоящими Правилами, Положением о Комиссии и иными муниципальными правовыми актами.

3. К полномочиям Комиссии относится:

1) рассмотрение предложений о внесении изменений в настоящие Правила;

2) подготовка заключения о внесении изменения в настоящие Правила;

3) организация и проведение публичных слушаний и общественных обсуждений по проекту генерального плана поселения, Правил землепользования и застройки, проектов планировки;

4) организация и проведение публичных слушаний и общественных обсуждений по вопросу внесения изменений в настоящие Правила, подготовка заключений, в которых содержатся рекомендации о внесении в соответствии с поступившим предложением изменения

в правила землепользования и застройки или об отклонении такого предложения с указанием причин отклонения, и направляемые главе муниципального образования Курганинский район;

5) организация и проведение публичных слушаний и общественных обсуждений по вопросу предоставления разрешения на условно разрешенный вид использования земельного участка, объекта капитального строительства, подготовка рекомендаций о предоставлении разрешения на условно разрешенный вид использования земельного участка или об отказе в предоставлении такого разрешения с указанием причин принятого решения;

6) организация и проведение публичных слушаний и общественных обсуждений по вопросу предоставления разрешения на отклонение от предельных параметров разрешенного строительства, реконструкции объектов капитального строительства в соответствии с частью 1 статьи 40 Градостроительного кодекса, подготовка рекомендаций о предоставлении разрешения на отклонение от предельных параметров разрешенного строительства, реконструкции или об отказе в предоставлении такого разрешения с указанием причин принятого решения и направляемое главе муниципального образования Курганинский район;

7) иные полномочия, отнесенные к компетенции комиссии муниципальными правовыми актами муниципального образования Курганинский район.

4. Состав и порядок деятельности комиссии утверждаются постановлением администрации муниципального образования Курганинский район.

5. Решения Комиссии принимаются простым большинством голосов, при наличии кворума не менее двух третей от общего числа членов Комиссии. При равенстве голосов голос председателя Комиссии является решающим.

6. На каждом заседании Комиссии ведется протокол, который подписывается председательствующим на заседании и секретарем Комиссии. К протоколу прилагаются копии материалов, рассматриваемые на заседании.

7. Документы, рассматриваемые на заседаниях Комиссии, протоколы Комиссии хранятся в архиве Комиссии.

### **Глава 3. Положение об изменении видов разрешенного использования земельных участков и объектов капитального строительства физическими и юридическими лицами**

#### ***Статья 11. Изменение видов разрешенного использования земельных участков и объектов капитального строительства***

1. Применительно к каждой территориальной зоне устанавливаются виды разрешенного использования земельных участков и объектов капитального строительства.

2. Разрешенное использование земельных участков и объектов капитального строительства может быть следующих видов:

1) основные виды разрешенного использования;

2) условно разрешенные виды использования;

3) вспомогательные виды разрешенного использования, допустимые только в качестве дополнительных по отношению к основным видам разрешенного использования и условно разрешенным видам использования и осуществляемые совместно с ними.

3. Установление основных видов разрешенного использования земельных участков и объектов капитального строительства является обязательным применительно к каждой территориальной зоне, в отношении которой устанавливается градостроительный регламент.

4. Изменение одного вида разрешенного использования земельных участков и объектов капитального строительства на другой вид такого использования осуществляется в соответствии с градостроительным регламентом при условии соблюдения требований технических регламентов.

5. Основные и вспомогательные виды разрешенного использования земельных участков и объектов капитального строительства правообладателями земельных участков и объектов капитального строительства, за исключением органов государственной власти, органов местного самоуправления, государственных и муниципальных учреждений, государственных и муниципальных унитарных предприятий, выбираются самостоятельно без дополнительных разрешений и согласования.

6. Решения об изменении одного вида разрешенного использования земельных участков и объектов капитального строительства, расположенных на землях, на которые действие градостроительных регламентов не распространяется или для которых градостроительные регламенты не устанавливаются, на другой вид такого использования принимаются в соответствии с федеральными законами.

### ***Статья 12. Порядок предоставления разрешения на условно разрешенный вид использования земельного участка или объекта капитального строительства***

1. Предоставление разрешения на условно разрешенный вид использования земельного участка или объекта капитального строительства осуществляется в порядке, предусмотренном статьей 39 Градостроительного кодекса Российской Федерации.

2. Проект решения о предоставлении разрешения на условно разрешенный вид использования подлежит рассмотрению на общественных обсуждениях или публичных слушаниях.

3. В случае, если условно разрешенный вид использования земельного участка или объекта капитального строительства включен в градостроительный регламент в установленном для внесения изменений в правила землепользования и застройки порядке после проведения общественных обсуждений или публичных слушаний по инициативе физического или юридического лица, заинтересованного в предоставлении разрешения на условно разрешенный вид использования, решение о предоставлении разрешения на условно разрешенный вид использования такому лицу принимается без проведения общественных обсуждений или публичных слушаний.

4. Физическое или юридическое лицо вправе оспорить в судебном порядке решение о предоставлении разрешения на условно разрешенный вид использования или об отказе в предоставлении такого разрешения.

### ***Статья 13. Порядок предоставления разрешения на отклонение от предельных параметров разрешенного строительства, реконструкции объектов капитального строительства***

1. Правообладатели земельных участков, размеры которых меньше установленных градостроительным регламентом минимальных размеров земельных участков либо конфигурация, инженерно-геологические или иные характеристики, которых неблагоприятны для застройки, вправе обратиться за разрешениями на отклонение от предельных параметров разрешенного строительства, реконструкции объектов капитального строительства.

2. Правообладатели земельных участков вправе обратиться за разрешениями на отклонение от предельных параметров разрешенного строительства, реконструкции объектов капитального строительства, если такое отклонение необходимо в целях однократного изменения одного или нескольких предельных параметров разрешенного строительства, реконструкции объектов капитального строительства, установленных градостроительным регламентом для конкретной территориальной зоны, не более чем на десять процентов.

3. Отклонение от предельных параметров разрешенного строительства, реконструкции объектов капитального строительства разрешается для отдельного земельного участка при

соблюдении требований технических регламентов.

4. Предоставление разрешения на отклонение от предельных параметров разрешенного строительства, реконструкции объектов капитального строительства осуществляется в порядке, предусмотренном статьей 40 Градостроительного кодекса Российской Федерации.

5. Проект решения о предоставлении разрешения на отклонение от предельных параметров разрешенного строительства, реконструкции объектов капитального строительства подлежит рассмотрению на общественных обсуждениях или публичных слушаниях.

6. Физическое или юридическое лицо вправе оспорить в судебном порядке решение о предоставлении разрешения на отклонение от предельных параметров разрешенного строительства, реконструкции объектов капитального строительства или об отказе в предоставлении такого разрешения.

#### **Глава 4. Положение о подготовке документации по планировке территории органами местного самоуправления**

### ***Статья 14. Общие положения о подготовке документации по планировке территории***

1. Подготовка документации по планировке территории, в соответствии со статьей 41 Градостроительного кодекса РФ, осуществляется в целях обеспечения устойчивого развития территорий, в том числе выделения элементов планировочной структуры, установления границ земельных участков, установления границ зон планируемого размещения объектов капитального строительства.

2. Подготовка документации по планировке территории в целях размещения объекта капитального строительства является обязательной в случаях, предусмотренных пунктом 3 статьи 41 Градостроительного кодекса Российской Федерации.

3. Подготовка документации по планировке территории осуществляется в соответствии с материалами и результатами инженерных изысканий. Виды инженерных изысканий, необходимых для подготовки документации по планировке территории, порядок их выполнения, а также случаи, при которых требуется их выполнение, устанавливаются Правительством Российской Федерации.

4. Видами документации по планировке территории являются:

- 1) проект планировки территории;
- 2) проект межевания территории.

5. Состав и содержание проекта планировки территории предусмотрено статьей 42 Градостроительного кодекса Российской Федерации.

6. Состав и содержание проекта межевания территории предусмотрено статьей 43 Градостроительного кодекса Российской Федерации.

7. Подготовка документации по планировке территории определяется статьями 45 и 46 Градостроительного кодекса Российской Федерации.

8. Органы государственной власти Российской Федерации, органы государственной власти Краснодарского края, органы местного самоуправления, физические и юридические лица вправе оспорить в судебном порядке документацию по планировке территории.

9. При принятии решения о разработке документации по планировке территории органу местного самоуправления рекомендуется устанавливать границы проектирования проекта планировки с учетом включения смежных элементов планировочной структуры, прилегающих по периметру к основной (рассматриваемой) территории.

## **Глава 5. Градостроительные планы земельных участков**

### ***Статья 15. Градостроительные планы земельных участков***

1. Градостроительный план земельного участка выдается в целях обеспечения субъектов градостроительной деятельности информацией, необходимой для архитектурно-строительного проектирования, строительства, реконструкции объектов капитального строительства в границах земельного участка.

2. В случае, если земельный участок для размещения объектов федерального значения, объектов регионального значения, объектов местного значения образуется из земель и (или) земельных участков, которые находятся в государственной или муниципальной собственности и которые не обременены правами третьих лиц, за исключением сервитута, публичного сервитута, выдача градостроительного плана земельного участка допускается до образования такого земельного участка в соответствии с земельным законодательством на основании утвержденных проекта межевания территории и (или) схемы расположения земельного участка или земельных участков на кадастровом плане территории.

3. Источниками информации для подготовки градостроительного плана земельного участка являются документы территориального планирования и градостроительного зонирования, нормативы градостроительного проектирования, документация по планировке территории, сведения, содержащиеся в Едином государственном реестре недвижимости, федеральной государственной информационной системе территориального планирования, государственной информационной системе обеспечения градостроительной деятельности, а также информация о возможности подключения (технологического присоединения) объектов капитального строительства к сетям инженерно-технического обеспечения (за исключением сетей электроснабжения), предоставляемая правообладателями сетей инженерно-технического обеспечения в соответствии с частью 7 статьи 57.3 ГрК РФ.

4. В градостроительном плане земельного участка содержится информация, предусмотренная частью 3 статьи 57.3 ГрК РФ.

5. В случае, если в соответствии с Градостроительным Кодексом Российской Федерации размещение объекта капитального строительства не допускается при отсутствии документации по планировке территории, выдача градостроительного плана земельного участка для архитектурно-строительного проектирования, получения разрешения на строительство такого объекта капитального строительства допускается только после утверждения такой документации по планировке территории. При этом в отношении земельного участка, расположенного в границах территории, в отношении которой принято решение о комплексном развитии территории, выдача градостроительного плана земельного участка допускается только при наличии документации по планировке территории, утвержденной в соответствии с договором о комплексном развитии территории (за исключением случаев самостоятельной реализации Российской Федерацией, субъектом Российской Федерации или муниципальным образованием решения о комплексном развитии территории или реализации такого решения юридическим лицом, определенным в соответствии с Градостроительным кодексом Российской Федерации или субъектом Российской Федерации).

6. В целях получения градостроительного плана земельного участка правообладатель земельного участка обращается с заявлением в орган местного самоуправления по месту нахождения земельного участка. Заявление о выдаче градостроительного плана земельного участка может быть направлено в орган местного самоуправления в форме электронного документа, подписанного электронной подписью, подано заявителем через многофункциональный центр, с использованием единого портала государственных и муниципальных услуг или регионального портала государственных и муниципальных услуг; с использованием государственных информационных систем обеспечения градостроительной деятельности с функциями автоматизированной информационно-аналитической поддержки осуществления полномочий в области градостроительной деятельности.

7. Орган местного самоуправления в установленный законом срок осуществляет

подготовку, регистрацию градостроительного плана земельного участка и выдает его заявителю. Градостроительный план земельного участка выдается заявителю без взимания платы.

8. При подготовке градостроительного плана земельного участка орган местного самоуправления направляет в организации, осуществляющие эксплуатацию сетей инженерно-технического обеспечения, запрос о предоставлении технических условий для подключения (технологического присоединения) планируемого к строительству или реконструкции объекта капитального строительства к сетям инженерно-технического обеспечения.

9. В случае отсутствия в заявлении информации о цели использования земельного участка организация, осуществляющая эксплуатацию сетей инженерно-технического обеспечения, определяет максимальную нагрузку в возможных точках подключения к сетям инженерно-технического обеспечения на основании сведений, содержащихся в правилах землепользования и застройки.

10. Форма градостроительного плана земельного участка, порядок ее заполнения устанавливаются уполномоченным Правительством Российской Федерации федеральным органом исполнительной власти.

11. Информация, указанная в градостроительном плане земельного участка, может быть использована для подготовки проектной документации, для получения разрешения на строительство в течение трех лет со дня его выдачи. По истечении этого срока использование информации, указанной в градостроительном плане земельного участка, в предусмотренных Градостроительным кодексом РФ целях не допускается.

## **Глава 6. Положение о проведении общественных обсуждений или публичных слушаний по вопросам землепользования и застройки**

### ***Статья 16. Общие положения организации и проведения общественных обсуждений публичных слушаний по вопросам землепользования и застройки***

1. В целях соблюдения права человека на благоприятные условия жизнедеятельности, прав и законных интересов правообладателей земельных участков и объектов капитального строительства по проекту генерального плана поселения, проекту правил землепользования и застройки, проектам планировки территории, проектам межевания территории, проектам правил благоустройства территорий, проектам, предусматривающим внесение изменений в один из указанных утвержденных документов, проектам решений о предоставлении разрешения на условно разрешенный вид использования земельного участка или объекта капитального строительства, проектам решений о предоставлении разрешения на отклонение от предельных параметров разрешенного строительства, реконструкции объектов капитального строительства проводятся общественные обсуждения или публичные слушания.

2. Общественные обсуждения или публичные слушания проводятся в соответствии со статьей 5.1 Градостроительного кодекса РФ, законодательством Краснодарского края о градостроительной деятельности, Уставом муниципального образования Курганинский район, настоящими Правилами, Положением о проведении общественных обсуждений или публичных слушаний по вопросам градостроительной деятельности на территории сельских поселений муниципального образования Курганинский район иными нормативными правовыми актами муниципального образования Курганинский район.

3. Процедура проведения общественных обсуждений состоит из следующих этапов:

1) оповещение о начале общественных обсуждений;

2) размещение проекта, подлежащего рассмотрению на общественных обсуждениях, и информационных материалов к нему на официальном сайте администрации поселения в информационно-телекоммуникационной сети "Интернет" и (или) в государственной или муниципальной информационной системе, обеспечивающей проведение общественных обсуждений с использованием информационно-телекоммуникационной сети "Интернет", либо на региональном портале государственных и муниципальных услуг и открытие экспозиции или экспозиций такого проекта;

3) проведение экспозиции или экспозиций проекта, подлежащего рассмотрению на общественных обсуждениях;

4) подготовка и оформление протокола общественных обсуждений;

5) подготовка и опубликование заключения о результатах общественных обсуждений.

4. Процедура проведения публичных слушаний состоит из следующих этапов:

1) оповещение о начале публичных слушаний;

2) размещение проекта, подлежащего рассмотрению на публичных слушаниях, и информационных материалов к нему на официальном сайте и открытие экспозиции или экспозиций такого проекта;

3) проведение экспозиции или экспозиций проекта, подлежащего рассмотрению на публичных слушаниях;

4) проведение собрания или собраний участников публичных слушаний;

5) подготовка и оформление протокола публичных слушаний;

6) подготовка и опубликование заключения о результатах публичных слушаний.

5. Общественные обсуждения или публичные слушания организуются и проводятся Комиссией по землепользованию и застройке муниципального образования Курганинский район.

6. Материалы для проведения общественных обсуждений или публичных слушаний (заключения, иные необходимые материалы) готовятся заказчиком, а также по запросу



Комиссии по землепользованию и застройке – органом, уполномоченным в области градостроительной деятельности, иными структурными подразделениями администрации Курганского района.

7. В случаях, установленных законодательством Российской Федерации, настоящими Правилами и иными муниципальными правовыми актами, расходы, связанные с организацией и проведением общественных обсуждений или публичных слушаний, несет физическое или юридическое лицо, заинтересованное в проведении общественных обсуждений или публичных слушаний.

### ***Статья 17. Сроки проведения общественных обсуждений или публичных слушаний***

1. Срок проведения общественных обсуждений или публичных слушаний по проекту правил землепользования и застройки устанавливается в соответствии со статьей 5.1 Градостроительного кодекса РФ.

### ***Статья 18. Полномочия Комиссии в области организации и проведения общественных обсуждений или публичных слушаний***

1. Со дня принятия решения о проведении общественных обсуждений или публичных слушаний Комиссия:

1) определяет перечень конкретных вопросов, выносимых на обсуждение по теме публичных слушаний;

2) обеспечивает заблаговременную публикацию оповещения о начале проведения общественных обсуждений или публичных слушаний в муниципальных средствах массовой информации и размещает на официальном сайте в сети «Интернет», на информационных стендах, установленных в общедоступных местах;

3) организует выставки, экспозиции демонстрационных материалов проектов документов, выносимых на общественные обсуждения или публичные слушания, выступления представителей органов местного самоуправления, разработчиков проектов документов или изменений к ним на собраниях жителей, в печатных средствах массовой информации, по радио и телевидению;

4) определяет перечень должностных лиц, специалистов, организаций и других представителей общественности, приглашаемых к участию в общественных обсуждениях или публичных слушаниях в качестве экспертов, и направляет им официальные обращения с просьбой дать свои рекомендации и предложения по вопросам, выносимым на обсуждение;

5) содействует участникам общественных обсуждений или публичных слушаний в получении информации, необходимой им для подготовки рекомендаций по вопросам публичных слушаний и в представлении информации на публичные слушания;

6) организует подготовку проекта заключения общественных обсуждений или публичных слушаний, состоящего из рекомендаций и предложений по каждому из вопросов, выносимых на общественные обсуждения или публичные слушания;

7) назначает ведущего и секретаря собрания участников общественных обсуждений или публичных слушаний для ведения собрания и составления протокола;

8) оповещает население сельского поселения и средства массовой информации об инициаторах, дате, месте проведения, теме и вопросах, выносимых на общественные обсуждения или публичные слушания, не позднее 7 дней до даты проведения, обеспечивает гражданам возможность предварительного ознакомления с материалами. В случаях, когда решаются вопросы о границах зон изъятия путем выкупа, резервирования земель, объектов капитального строительства для обеспечения реализации государственных и муниципальных нужд, правообладатели земельных участков и объектов капитального строительства, расположенных в границах указанных зон, информируются персонально о предстоящих

общественных обсуждениях или публичных слушаниях;

9) определяет место и время проведения общественных обсуждений или публичных слушаний с учетом количества экспертов и возможности свободного доступа для жителей сельского поселения, представителей органов местного самоуправления сельского поселения, муниципального района и других заинтересованных лиц;

10) организует регистрацию участников общественных обсуждений или публичных слушаний и обеспечивает их проектом заключения общественных обсуждений или публичных слушаний;

11) осуществляет иные полномочия.

### ***Статья 19. Проведение общественных обсуждений или публичных слушаний по вопросу внесения изменений в настоящие Правила***

1. Общественных обсуждений или публичные слушания по вопросу внесения изменений в настоящие Правила проводятся комиссией по решению главы администрации.

2. Организация и проведение общественных обсуждений или публичных слушаний осуществляются в соответствии с действующим законодательством Российской Федерации, Уставом муниципального образования, иными муниципальными правовыми актами и положениями настоящей главы.

3. После завершения общественных обсуждений или публичных слушаний по проекту внесения изменений в настоящие Правила комиссия с учетом результатов таких публичных слушаний обеспечивает внесение изменений в настоящие Правила и представляет указанный проект главе Администрации. Глава принимает решение о направлении проекта о внесении изменений в настоящие Правила в Совет.

4. Обязательными приложениями к проекту внесения изменений в настоящие Правила являются общественных обсуждений или протоколы публичных слушаний и заключение о результатах публичных слушаний.

### **Глава 7. Положения о предоставлении, изъятии, резервировании земельных участков, установлении публичных сервитутов**

#### ***Статья 20. Общие положения предоставления прав на земельные участки***

1. До разграничения государственной собственности на землю предоставление земельных участков на территории Константиновского сельского поселения Курганинского района осуществляется администрацией муниципального образования Курганинский район в соответствии с нормативными правовыми актами Российской Федерации, Краснодарского края, Уставом муниципального образования Курганинский район и нормативными правовыми актами муниципального образования Курганинский район.

2. Земельные участки, находящиеся в государственной или муниципальной собственности, предоставляются на основании:

1) решения органа государственной власти или органа местного самоуправления в случае предоставления земельного участка в собственность бесплатно или в постоянное (бессрочное) пользование;

2) договора купли-продажи в случае предоставления земельного участка в собственность за плату;

3) договора аренды в случае предоставления земельного участка в аренду;

4) договора безвозмездного пользования в случае предоставления земельного участка в безвозмездное пользование.

3. Образование земельных участков из земель или земельных участков, находящихся в

государственной или муниципальной собственности, осуществляется в соответствии с одним из следующих документов:

1) проект межевания территории, утвержденный в соответствии с Градостроительным кодексом Российской Федерации;

2) проектная документация лесных участков;

3) утвержденная схема расположения земельного участка или земельных участков на кадастровом плане территории, которая предусмотрена статьей 11.10 Земельного кодекса РФ.

4. Образование земельных участков из земель или земельных участков, находящихся в государственной или муниципальной собственности, допускается в соответствии с утвержденной схемой расположения земельного участка или земельных участков на кадастровом плане территории при отсутствии утвержденного проекта межевания территории с учетом положений, предусмотренных пунктом 5 настоящей статьи.

5. Исключительно в соответствии с утвержденным проектом межевания территории осуществляется образование земельных участков:

1) из земельного участка, предоставленного для комплексного освоения территории;

2) из земельного участка, предоставленного некоммерческой организации, созданной гражданами, для ведения садоводства, огородничества, дачного хозяйства либо для ведения дачного хозяйства иным юридическим лицам;

4) в границах территории, в отношении которой в соответствии с законодательством о градостроительной деятельности заключен договор о ее развитии;

5) в границах элемента планировочной структуры, застроенного многоквартирными домами;

6) для строительства, реконструкции линейных объектов федерального, регионального или местного значения.

6. Продажа находящихся в государственной или муниципальной собственности земельных участков, в соответствии с основным видом разрешенного использования которых предусмотрено строительство зданий, сооружений, не допускается, за исключением случаев, указанных в пункте 2 статьи 39.3 Земельного кодекса РФ, а также случаев проведения аукционов по продаже таких земельных участков в соответствии со статьей 39.18 Земельного кодекса РФ.

7. Продажа земельных участков, находящихся в государственной или муниципальной собственности, осуществляется на торгах, проводимых в форме аукционов, за исключением случаев, предусмотренных пунктом 8 настоящей статьи.

8. Без проведения торгов осуществляется продажа:

1) земельных участков, образованных из земельного участка, предоставленного в аренду для комплексного освоения территории, лицу, с которым в соответствии с Градостроительным кодексом Российской Федерации заключен договор о комплексном освоении территории, если иное не предусмотрено подпунктами 2 и 4 Градостроительного пункта;

1.1) земельных участков, образованных из земельного участка, предоставленного по договору аренды или договору безвозмездного пользования в целях комплексного освоения территории, заключенных в соответствии с Федеральным законом от 24 июля 2008 г. № 161-ФЗ «О содействии развитию жилищного строительства»;

2) земельных участков, образованных из земельного участка, предоставленного некоммерческой организации, созданной гражданами, для комплексного освоения территории в целях индивидуального жилищного строительства (за исключением земельных участков, отнесенных к имуществу общего пользования), членам этой некоммерческой организации или, если это предусмотрено решением общего собрания членов этой некоммерческой организации, этой некоммерческой организации;

3) земельных участков, образованных из земельного участка, предоставленного некоммерческой организации, созданной гражданами, для ведения садоводства, огородничества, дачного хозяйства (за исключением земельных участков, отнесенных к имуществу общего пользования), членам этой некоммерческой организации;

4) земельных участков, образованных в результате раздела земельного участка,

предоставленного некоммерческой организации, созданной гражданами, для комплексного освоения территории в целях индивидуального жилищного строительства и относящегося к имуществу общего пользования, этой некоммерческой организации;

5) земельных участков, образованных в результате раздела земельного участка, предоставленного юридическому лицу для ведения дачного хозяйства и относящегося к имуществу общего пользования, указанному юридическому лицу;

6) земельных участков, на которых расположены здания, сооружения, собственникам таких зданий, сооружений либо помещений в них в случаях, предусмотренных статьей 39.20 Земельного кодекса РФ;

7) земельных участков, находящихся в постоянном (бессрочном) пользовании юридических лиц, указанным юридическим лицам, за исключением лиц, указанных в пункте 2 статьи 39.9 Земельного кодекса РФ;

8) земельных участков крестьянскому (фермерскому) хозяйству или сельскохозяйственной организации в случаях, установленных Федеральным законом «Об обороте земель сельскохозяйственного назначения»;

9) земельных участков, предназначенных для ведения сельскохозяйственного производства и переданных в аренду гражданину или юридическому лицу, этому гражданину или этому юридическому лицу по истечении трех лет с момента заключения договора аренды с этим гражданином или этим юридическим лицом либо передачи прав и обязанностей по договору аренды земельного участка этому гражданину или этому юридическому лицу при условии отсутствия у уполномоченного органа информации о выявленных в рамках государственного земельного надзора и не устранённых нарушениях законодательства Российской Федерации при использовании такого земельного участка в случае, если этим гражданином или этим юридическим лицом заявление о заключении договора купли-продажи такого земельного участка без проведения торгов подано до дня истечения срока указанного договора аренды земельного участка;

10) земельных участков гражданам для индивидуального жилищного строительства, ведения личного подсобного хозяйства в границах населенного пункта, садоводства, дачного хозяйства, гражданам или крестьянским (фермерским) хозяйствам для осуществления крестьянским (фермерским) хозяйством его деятельности в соответствии со статьей 39.18 Земельного кодекса РФ;

9. Договор аренды земельного участка, находящегося в государственной или муниципальной собственности, заключается на торгах, проводимых в форме аукциона, за исключением случаев, предусмотренных пунктом 10 настоящей статьи.

10. Договор аренды земельного участка, находящегося в государственной или муниципальной собственности, заключается без проведения торгов в случае предоставления:

1) земельного участка юридическим лицам в соответствии с указом или распоряжением Президента Российской Федерации;

2) земельного участка юридическим лицам в соответствии с распоряжением Правительства Российской Федерации для размещения объектов социально-культурного назначения, реализации масштабных инвестиционных проектов при условии соответствия указанных объектов, инвестиционных проектов критериям, установленным Правительством Российской Федерации;

3) земельного участка юридическим лицам в соответствии с распоряжением высшего должностного лица субъекта Российской Федерации для размещения объектов социально-культурного и коммунально-бытового назначения, реализации масштабных инвестиционных проектов при условии соответствия указанных объектов, инвестиционных проектов критериям, установленным законами субъектов Российской Федерации;

4) земельного участка для выполнения международных обязательств Российской Федерации, а также юридическим лицам для размещения объектов, предназначенных для обеспечения электро-, тепло-, газо- и водоснабжения, водоотведения, связи, нефтепроводов, объектов федерального, регионального или местного значения;

5) земельного участка, образованного из земельного участка, находящегося в

государственной или муниципальной собственности, в том числе предоставленного для комплексного освоения территории, лицу, с которым был заключен договор аренды такого земельного участка, если иное не предусмотрено подпунктами 6 и 8 Градостроительного пункта;

б) земельного участка, образованного из земельного участка, предоставленного некоммерческой организации, созданной гражданами, для комплексного освоения территории в целях индивидуального жилищного строительства, за исключением земельных участков, отнесенных к имуществу общего пользования, членам данной некоммерческой организации или, если это предусмотрено решением общего собрания членов данной некоммерческой организации, данной некоммерческой организации;

7) земельного участка, образованного из земельного участка, предоставленного некоммерческой организации, созданной гражданами, для ведения садоводства, огородничества, дачного хозяйства, за исключением земельных участков, отнесенных к имуществу общего пользования, членам данной некоммерческой организации;

8) земельного участка, образованного в результате раздела ограниченного в обороте земельного участка, предоставленного некоммерческой организации, созданной гражданами, для ведения садоводства, огородничества, дачного хозяйства или для комплексного освоения территории в целях индивидуального жилищного строительства и отнесенного к имуществу общего пользования, данной некоммерческой организации;

9) земельного участка, на котором расположены здания, сооружения, собственникам зданий, сооружений, помещений в них и (или) лицам, которым эти объекты недвижимости предоставлены на праве хозяйственного ведения или в случаях, предусмотренных статьей 39.20 Земельного кодекса РФ, на праве оперативного управления;

10) земельного участка, на котором расположены объекты незавершенного строительства, однократно для завершения их строительства собственникам объектов незавершенного строительства в случаях, предусмотренных пунктом 5 настоящей статьи;

11) земельного участка, находящегося в постоянном (бессрочном) пользовании юридических лиц, этим землепользователям, за исключением юридических лиц, указанных в пункте 2 статьи 39.9 Земельного кодекса РФ;

12) земельного участка крестьянскому (фермерскому) хозяйству или сельскохозяйственной организации в случаях, установленных Федеральным законом «Об обороте земель сельскохозяйственного назначения»;

13) земельного участка, образованного в границах застроенной территории, лицу, с которым заключен договор о развитии застроенной территории;

13.1) земельного участка для освоения территории в целях строительства жилья экономического класса или для комплексного освоения территории в целях строительства жилья экономического класса юридическому лицу, заключившему договор об освоении территории в целях строительства жилья экономического класса или договор о комплексном освоении территории в целях строительства жилья экономического класса;

13.2) земельного участка, изъятого для муниципальных нужд в целях комплексного развития территории у физического или юридического лица, которому такой земельный участок был предоставлен на праве безвозмездного пользования, аренды, лицу, заключившему договор о комплексном развитии территории по инициативе органа местного самоуправления по результатам аукциона на право заключения данного договора в соответствии с Градостроительным кодексом Российской Федерации;

13.3) земельного участка для строительства объектов коммунальной, транспортной, социальной инфраструктур лицу, заключившему договор о комплексном развитии территории в соответствии с Градостроительным кодексом Российской Федерации;

14) земельного участка гражданам, имеющим право на первоочередное или внеочередное приобретение земельных участков в соответствии с федеральными законами, законами субъектов Российской Федерации;

15) земельного участка гражданам для индивидуального жилищного строительства, ведения личного подсобного хозяйства в границах населенного пункта, садоводства, дачного

хозяйства, гражданам и крестьянским (фермерским) хозяйствам для осуществления крестьянским (фермерским) хозяйством его деятельности в соответствии со статьей 39.18 Земельного кодекса РФ;

16) земельного участка взамен земельного участка, предоставленного гражданину или юридическому лицу на праве аренды и изымаемого для государственных или муниципальных нужд;

17) земельного участка религиозным организациям, казачьим обществам, внесенным в государственный реестр казачьих обществ в Российской Федерации (далее - казачьи общества), для осуществления сельскохозяйственного производства, сохранения и развития традиционного образа жизни и хозяйствования казачьих обществ на территории, определенной в соответствии с законами субъектов Российской Федерации;

18) земельного участка лицу, которое в соответствии с Градостроительным кодексом Российской Федерации имеет право на приобретение в собственность земельного участка, находящегося в государственной или муниципальной собственности, без проведения торгов, в том числе бесплатно, если такой земельный участок зарезервирован для государственных или муниципальных нужд либо ограничен в обороте;

19) земельного участка гражданину для сенокосения, выпаса сельскохозяйственных животных, ведения огородничества или земельного участка, расположенного за границами населенного пункта, гражданину для ведения личного подсобного хозяйства;

20) земельного участка, необходимого для проведения работ, связанных с использованием недрами, недропользователю;

21) земельного участка, расположенного в границах особой экономической зоны или на прилегающей к ней территории, резиденту особой экономической зоны или управляющей компании в случае привлечения ее в порядке, установленном законодательством Российской Федерации об особых экономических зонах, для выполнения функций по созданию за счет средств федерального бюджета, бюджета субъекта Российской Федерации, местного бюджета, внебюджетных источников финансирования объектов недвижимости в границах особой экономической зоны и на прилегающей к ней территории и по управлению этими и ранее созданными объектами недвижимости;

22) земельного участка, расположенного в границах особой экономической зоны или на прилегающей к ней территории, для строительства объектов инфраструктуры этой зоны лицу, с которым уполномоченным Правительством Российской Федерации федеральным органом исполнительной власти заключено соглашение о взаимодействии в сфере развития инфраструктуры особой экономической зоны. Примерная форма соглашения о взаимодействии в сфере развития инфраструктуры особой экономической зоны утверждается уполномоченным Правительством Российской Федерации федеральным органом исполнительной власти;

23) земельного участка, необходимого для осуществления деятельности, предусмотренной концессионным соглашением, соглашением о государственно-частном партнерстве, соглашением о муниципально-частном партнерстве, лицу, с которым заключены указанные соглашения;

23.1) земельного участка для освоения территории в целях строительства и эксплуатации наемного дома коммерческого использования или для освоения территории в целях строительства и эксплуатации наемного дома социального использования лицу, заключившему договор об освоении территории в целях строительства и эксплуатации наемного дома коммерческого использования или договор об освоении территории в целях строительства и эксплуатации наемного дома социального использования, и в случаях, предусмотренных законом субъекта Российской Федерации, некоммерческой организации, созданной субъектом Российской Федерации или муниципальным образованием для освоения территорий в целях строительства и эксплуатации наемных домов социального использования;

23.2) земельного участка, необходимого для осуществления деятельности, предусмотренной специальным инвестиционным контрактом, лицу, с которым заключен специальный инвестиционный контракт;

24) земельного участка, необходимого для осуществления видов деятельности в сфере

охотничьего хозяйства, лицу, с которым заключено охот хозяйственное соглашение;

25) земельного участка для размещения водохранилищ и (или) гидротехнических сооружений, если размещение этих объектов предусмотрено документами территориального планирования в качестве объектов федерального, регионального или местного значения;

26) земельного участка, предназначенного для ведения сельскохозяйственного производства, арендатору, который надлежащим образом использовал такой земельный участок, при условии, что заявление о заключении нового договора аренды такого земельного участка подано этим арендатором до дня истечения срока действия ранее заключенного договора аренды такого земельного участка;

27) земельного участка арендатору (за исключением арендаторов земельных участков, указанных в подпункте 26 Градостроительного пункта), если этот арендатор имеет право на заключение нового договора аренды такого земельного участка.

***Статья 21. Основания, условия и принципы организации порядка изъятия земельных участков, иных объектов недвижимости для реализации государственных, муниципальных нужд***

1. Порядок изъятия (в том числе путем выкупа) земельных участков, иных объектов недвижимости для реализации государственных и муниципальных нужд определяется гражданским и земельным законодательством.

Порядок подготовки оснований для принятия решений об изъятии (в том числе путем выкупа) земельных участков, иных объектов недвижимости для реализации государственных и муниципальных нужд определяется законодательством Российской Федерации, законодательством Краснодарского края, настоящими Правилами, иными нормативными правовыми актами местного самоуправления.

2. Основанием для принятия решений об изъятии земельных участков, иных объектов недвижимости для реализации государственных и муниципальных нужд является утвержденная в установленном порядке и с учетом настоящих Правил (в части соблюдения градостроительных регламентов, обязательности проведения публичных слушаний) документация о планировке территории – проекты планировки с проектами межевания в их составе.

Основания считаются правомочными при одновременном существовании следующих условий:

1) наличие соответствующих государственных или муниципальных нужд путем отображения соответствующих решений в утвержденных в установленном порядке документах территориального планирования;

2) невозможности реализации государственных или муниципальных нужд иначе, как только посредством изъятия соответствующих земельных участков или их частей.

3. Муниципальными нуждами, которые могут быть основаниями для изъятия, резервирования земельных участков, иных объектов недвижимости, являются:

1) необходимость строительства в соответствии с утвержденной документацией по планировке территории:

а) объектов электро-, газо-, тепло-, водоснабжения муниципального значения;

б) автомобильных дорог общего пользования в границах Константиновского сельского поселения, мостов и иных транспортных инженерных сооружений местного значения в границах Константиновского сельского поселения;

2) необходимость реализации иных муниципальных нужд, определенных в соответствии с законодательством.

4. Решение об изъятии земельных участков и иных объектов недвижимости может быть принято только после утверждения в установленном порядке проектов планировки и проектов межевания в их составе, определяющих границы земельных участков, строительство на которых может быть осуществлено только после изъятия этих участков и (или) объектов на них расположенных в порядке, установленном законодательством.

Владельцы изымаемой недвижимости должны быть не позднее, чем за год до предстоящего изъятия письменно уведомлены об этом органом, принявшим решение об изъятии.

**Статья 22. Условия принятия решений о резервировании земельных участков для реализации государственных, муниципальных нужд**

1. Порядок резервирования земельных участков для реализации государственных и муниципальных нужд определяется земельным законодательством.

Порядок подготовки оснований для принятия решений о резервировании земельных участков для реализации государственных и муниципальных нужд определяется законодательством Российской Федерации, законодательством Краснодарского края, настоящими Правилами, нормативными правовыми актами местного самоуправления.

2. Основанием для принятия решений о резервировании земельных участков для реализации государственных и муниципальных нужд является одновременное наличие утвержденных в установленном порядке:

1) документов территориального планирования, отображающих зоны резервирования (зоны планируемого размещения объектов для реализации государственных, муниципальных нужд);

2) проектов планировки и проектов межевания в их составе, определяющих границы зон резервирования.

Указанная документация подготавливается и утверждается в порядке, определенном градостроительным законодательством.

3. В соответствии с градостроительным законодательством:

1) со дня вступления в силу документов территориального планирования, проектов планировки и проектов межевания в их составе не допускается предоставление в частную собственность земельных участков, находящихся в собственности Российской Федерации, субъекта Российской Федерации, муниципальной собственности и расположенных в пределах зон резервирования, отображенных в указанных документах и определенных указанными проектами для будущего размещения объектов в порядке реализации государственных и муниципальных нужд;

2) собственники земельных участков и иных объектов недвижимости, находящихся в пределах зон резервирования, отображенных в указанных документах и определенных указанными проектами для будущего размещения объектов в порядке реализации государственных и муниципальных нужд, вправе обжаловать в судебном порядке такие документы.

4. Принимаемое решение о резервировании должно содержать:

1) обоснование того, что целью резервирования земельных участков является наличие государственных или муниципальных нужд;

2) карту, отображающую границы зоны резервирования в соответствии с ранее утвержденным проектом планировки и проектом межевания в его составе;

3) перечень земельных участков, иных объектов недвижимости, подлежащих изъятию, а также список физических и юридических лиц – собственников, пользователей, владельцев, арендаторов земельных участков и иных объектов недвижимости.

5. В соответствии с законодательством, решение о резервировании должно предусматривать:

1) срок резервирования, в течение которого риски производства улучшений на зарезервированных земельных участках возлагаются на их правообладателей;

2) выкуп зарезервированных земельных участков по истечении срока резервирования;

3) компенсации правообладателям земельных участков в случае непринятия решения о их выкупе по завершении срока резервирования.

6. Не допускается принятие органами местного самоуправления решений о резервировании земель, об изъятии, в том числе путем выкупа, земельных участков для



государственных или муниципальных нужд, о переводе земель из одной категории в другую при отсутствии документов территориального планирования, за исключением случаев, предусмотренных федеральными законами.

***Статья 23. Организация и проведение аукционов по продаже земельных участков, находящихся в государственной или муниципальной собственности, или права на заключение договоров аренды земельных участков, находящихся в государственной или муниципальной собственности, на территории муниципального образования Константиновского сельского поселения Курганинского района***

Порядок организации и проведения аукционов по продаже земельных участков, находящихся в государственной или муниципальной собственности, или права на заключение договоров аренды таких земельных участков определяется уполномоченным Правительством Российской Федерации федеральным органом исполнительной власти в соответствии с Гражданским кодексом Российской Федерации и Земельным кодексом Российской Федерации.

***Статья 24. Приобретение прав на земельные участки, на которых расположены объекты недвижимости***

Если иное не установлено настоящей статьей или другим федеральным законом, исключительное право на приобретение земельных участков в собственность или в аренду имеют граждане, юридические лица, являющиеся собственниками зданий, сооружений, расположенных на таких земельных участках.

1. В случае, если здание, сооружение, расположенные на земельном участке, раздел которого невозможно осуществить без нарушений требований к образуемым или измененным земельным участкам (далее - неделимый земельный участок), или помещения в указанных здании, сооружении принадлежат нескольким лицам на праве частной собственности либо на таком земельном участке расположены несколько зданий, сооружений, принадлежащих нескольким лицам на праве частной собственности, эти лица имеют право на приобретение такого земельного участка в общую долевую собственность или в аренду с множественностью лиц на стороне арендатора.

2. Если помещения в здании, сооружении, расположенных на неделимом земельном участке, принадлежат одним лицам на праве собственности, другим лицам на праве хозяйственного ведения и (или) оперативного управления либо на неделимом земельном участке расположены несколько зданий, сооружений, принадлежащих одним лицам на праве собственности, другим лицам на праве хозяйственного ведения и (или) оперативного управления, такой земельный участок может быть предоставлен этим лицам в аренду с множественностью лиц на стороне арендатора.

3. В случае, если помещения в здании, сооружении, расположенных на неделимом земельном участке, принадлежат одним лицам на праве хозяйственного ведения, другим лицам на праве оперативного управления или всем лицам на праве хозяйственного ведения либо на неделимом земельном участке расположены несколько зданий, сооружений, принадлежащих одним лицам на праве хозяйственного ведения, другим лицам на праве оперативного управления или всем лицам на праве хозяйственного ведения, эти лица имеют право на приобретение такого земельного участка в аренду с множественностью лиц на стороне арендатора.

4. Для приобретения права собственности на земельный участок все собственники здания, сооружения или помещений в них, за исключением лиц, которые пользуются земельным участком на условиях сервитута для прокладки, эксплуатации, капитального или текущего ремонта коммунальных, инженерных, электрических и других линий, сетей или имеют право на заключение соглашения об установлении сервитута в указанных целях, совместно обращаются в уполномоченный орган.

5. Любой из заинтересованных правообладателей здания, сооружения или помещений в

них вправе обратиться самостоятельно в уполномоченный орган с заявлением о предоставлении земельного участка в аренду.

В течение тридцати дней со дня получения указанного заявления от одного из правообладателей здания, сооружения или помещений в них уполномоченный орган направляет иным правообладателям здания, сооружения или помещений в них, имеющим право на заключение договора аренды земельного участка, подписанный проект договора аренды с множественностью лиц на стороне арендатора.

В течение тридцати дней со дня направления проекта договора аренды земельного участка правообладатели здания, сооружения или помещений в них обязаны подписать этот договор аренды и представить его в уполномоченный орган. Договор аренды земельного участка заключается с лицами, которые подписали этот договор аренды и представили его в уполномоченный орган в указанный срок.

6. В течение трех месяцев со дня представления в уполномоченный орган договора аренды земельного участка, подписанного в соответствии с пунктом 5 настоящей статьи арендаторами земельного участка, уполномоченный орган обязан обратиться в суд с требованием о понуждении правообладателей здания, сооружения или помещений в них, не представивших в уполномоченный орган подписанного договора аренды земельного участка, заключить этот договор аренды.

7. Уполномоченный орган вправе обратиться в суд с иском о понуждении указанных в пунктах 1-3 настоящей статьи правообладателей здания, сооружения или помещений в них заключить договор аренды земельного участка, на котором расположены такие здание, сооружение, если ни один из указанных правообладателей не обратился с заявлением о приобретении права на земельный участок.

8. Договор аренды земельного участка в случаях, предусмотренных пунктами 1-3 настоящей статьи, заключается с условием согласия сторон на вступление в этот договор аренды иных правообладателей здания, сооружения или помещений в них.

9. Размер долей в праве общей собственности или размер обязательства по договору аренды земельного участка с множественностью лиц на стороне арендатора в отношении земельного участка, предоставляемого в соответствии с пунктами 1 - 3 настоящей статьи, должны быть соразмерны долям в праве на здание, сооружение или помещения в них, принадлежащим правообладателям здания, сооружения или помещений в них. Отступление от этого правила возможно с согласия всех правообладателей здания, сооружения или помещений в них либо по решению суда.

10. В случае, если все помещения в здании, сооружении, расположенных на неделимом земельном участке, закреплены за несколькими юридическими лицами на праве оперативного управления или на неделимом земельном участке расположены несколько зданий, сооружений, принадлежащих нескольким юридическим лицам на праве оперативного управления, такой земельный участок предоставляется в постоянное (бессрочное) пользование лицу, в оперативном управлении которого находится наибольшая площадь помещений в здании, сооружении или площадь зданий, сооружений в оперативном управлении которого превышает площадь зданий, сооружений, находящихся в оперативном управлении остальных лиц.

Согласие иных лиц, которым принадлежат здания, сооружения или помещения в них, на приобретение такого земельного участка в постоянное (бессрочное) пользование не требуется. В этом случае с указанными лицами заключается соглашение об установлении сервитута в отношении земельного участка. Плата за сервитут устанавливается в размере, равном ставке земельного налога, рассчитанном пропорционально площади зданий, сооружений или помещений в них, предоставленных указанным лицам на праве оперативного управления.

11. До установления сервитута, указанного в пункте 10 настоящей статьи, использование земельного участка осуществляется владельцами зданий, сооружений или помещений в них в соответствии со сложившимся порядком использования земельного участка.

12. Особенности приобретения прав на земельный участок, на котором расположены

многоквартирный дом и иные входящие в состав общего имущества многоквартирного дома объекты недвижимого имущества, устанавливаются федеральными законами.

### ***Статья 25. Условия установления публичных сервитутов***

1. Органы государственной власти и органы местного самоуправления в пределах их полномочий имеют право устанавливать применительно к земельным участкам и иным объектам недвижимости, принадлежащим физическим или юридическим лицам, публичные сервитуты - ограничения для правообладателей на использование этих объектов, связанные с обеспечением общественных нужд – проезда, прохода через земельный участок, установки и эксплуатации объектов и коммуникаций инженерно-технического обеспечения (линий электросвязи, водо- и газопроводов, канализации и т.д.), охраны исторических и природных объектов, иных общественных нужд, которые не могут быть обеспечены иначе, как только путем установления публичных сервитутов.

2. Границы зон действия публичных сервитутов обозначаются на градостроительных планах земельных участков. Границы зон действия публичных сервитутов отражаются в документах государственного кадастрового учета земельных участков и иных объектов недвижимости.

3. Порядок установления публичных сервитутов определяется законодательством Российской Федерации, иными нормативными правовыми актами органов местного самоуправления.

### ***Статья 26. Право ограниченного пользования чужим земельным участком (сервитут)***

1. Сервитут устанавливается в соответствии с гражданским законодательством.

2. Публичный сервитут устанавливается законом или иным нормативным правовым актом Российской Федерации, нормативным правовым актом субъекта Российской Федерации, нормативным правовым актом органа местного самоуправления в случаях, если это необходимо для обеспечения интересов государства, местного самоуправления или местного населения, без изъятия земельных участков. Установление публичного сервитута осуществляется с учетом результатов общественных слушаний.

3. Могут устанавливаться публичные сервитуты для:

1) прохода или проезда через земельный участок, в том числе в целях обеспечения свободного доступа граждан к водному объекту общего пользования и его береговой полосе;

2) использования земельного участка в целях ремонта коммунальных, инженерных, электрических и других линий и сетей, а также объектов транспортной инфраструктуры;

3) размещения на земельном участке межевых знаков, геодезических пунктов государственных геодезических сетей, гравиметрических пунктов, нивелирных пунктов и подъездов к ним;

4) проведения дренажных работ на земельном участке;

5) забора (изъятия) водных ресурсов из водных объектов и водопоя;

6) прогона сельскохозяйственных животных через земельный участок;

7) сенокосения, выпаса сельскохозяйственных животных в установленном порядке на земельных участках в сроки, продолжительность которых соответствует местным условиям и обычаям;

8) использования земельного участка в целях охоты, рыболовства, аквакультуры (рыбоводства);

9) временного пользования земельным участком в целях проведения изыскательских, исследовательских и других работ;

4. Сервитут может быть срочным или постоянным.

4.1. Срок установления публичного сервитута в отношении земельного участка, расположенного в границах земель, зарезервированных для государственных или

муниципальных нужд, не может превышать срок резервирования таких земель.

5. Осуществление сервитута должно быть наименее обременительным для земельного участка, в отношении которого он установлен.

6. Собственник земельного участка, обремененного сервитутом, вправе требовать соразмерную плату от лиц, в интересах которых установлен сервитут, если иное не предусмотрено федеральными законами.

7. В случаях, если установление публичного сервитута приводит к существенным затруднениям в использовании земельного участка, его собственник вправе требовать от органа государственной власти или органа местного самоуправления, установивших публичный сервитут, соразмерную плату.

8. Лица, права и законные интересы которых затрагиваются установлением публичного сервитута, могут осуществлять защиту своих прав в судебном порядке.

9. Сервитуты подлежат государственной регистрации в соответствии с Федеральным законом «О государственной регистрации недвижимости».

10. Порядок, условия и случаи установления сервитутов в отношении земельных участков в границах полос отвода автомобильных дорог для прокладки, переноса, переустройства инженерных коммуникаций, их эксплуатации, а также для строительства, реконструкции, капитального ремонта объектов дорожного сервиса, их эксплуатации, размещения и эксплуатации рекламных конструкций устанавливаются Федеральным законом от 8 ноября 2007 г. № 257-ФЗ «Об автомобильных дорогах и о дорожной деятельности в Российской Федерации и о внесении изменений в отдельные законодательные акты Российской Федерации»

### ***Статья 27. Переоформление прав на земельные участки***

1. Переоформление прав на земельные участки производится в следующих случаях:

- переоформление права постоянного (бессрочного) пользования земельным участком;
- переоформление права пожизненного наследуемого владения земельным участком.

2. Решение о переоформлении прав на земельный участок принимается администрацией муниципального образования Курганский район.

В случае отказа в переоформлении прав мотивированный ответ направляется заявителю в течение десяти дней с момента поступления заявления.

3. Граждане, обладающие земельными участками на праве постоянного (бессрочного) пользования, пожизненного наследуемого владения, вправе переоформить данные права по своему усмотрению на:

- право собственности;
- право аренды.

Переоформление указанных прав в установленных земельным законодательством случаях сроком не ограничивается.

Предоставление земельных участков в собственность производится однократно бесплатно, при этом взимание каких-либо дополнительных денежных сумм помимо сборов, установленных федеральными законами, не допускается.

4. Юридические лица, обладающие земельными участками на праве постоянного (бессрочного) пользования, за исключением государственных и муниципальных учреждений, федеральных казенных предприятий, а также органов государственной власти и органов местного самоуправления, вправе переоформить данные права по своему усмотрению на:

- право собственности;
- право аренды.

Переоформление указанных прав производится в сроки, установленные действующим законодательством.

**Статья 28. Прекращение и ограничение прав на земельные участки.**

Права на земельный участок прекращаются по основаниям, установленным федеральным законодательством.

Условия, принципы и порядок прекращения прав на земельные участки, их части определяются гражданским и земельным законодательством Российской Федерации.

Права на землю могут быть ограничены по основаниям, установленным Земельным кодексом Российской Федерации, федеральными законами.

2. Могут устанавливаться следующие ограничения прав на землю:

1) особые условия использования земельных участков и режим хозяйственной деятельности в охранных, санитарно-защитных зонах;

2) особые условия охраны окружающей среды, в том числе животного и растительного мира, памятников природы, истории и культуры, археологических объектов, сохранения плодородного слоя почвы, естественной среды обитания, путей миграции диких животных;

3) условия начала и завершения застройки или освоения земельного участка в течение установленных сроков по согласованному в установленном порядке проекту, строительства, ремонта или содержания автомобильной дороги (участка автомобильной дороги) при предоставлении прав на земельный участок, находящийся в государственной или муниципальной собственности;

4) иные ограничения использования земельных участков в случаях, установленных Земельным кодексом Российской Федерации, федеральными законами.

3. Ограничения прав на землю устанавливаются актами исполнительных органов государственной власти, актами органов местного самоуправления, решением суда или в порядке, предусмотренном Земельным кодексом Российской Федерации для охранных зон.

4. Ограничения прав на землю устанавливаются бессрочно или на определенный срок.

5. Ограничения прав на землю сохраняются при переходе права собственности на земельный участок к другому лицу.

6. Ограничение прав на землю подлежит государственной регистрации в случаях и в порядке, которые установлены федеральными законами.

7. Ограничение прав на землю может быть обжаловано лицом, чьи права ограничены, в судебном порядке.

8. Права собственников земельных участков, землепользователей, землевладельцев, арендаторов земельных участков на использование земельных участков могут быть ограничены в связи с резервированием земель для государственных или муниципальных нужд в соответствии федеральным законодательством.

## **Глава 8. Положение о внесении изменений в правила землепользования и застройки**

### ***Статья 29. Действие Правил по отношению к ранее возникшим правоотношениям***

1. Принятые до введения в действие настоящих Правил нормативные правовые акты в отношении территории Константиновского сельского поселения по вопросам землепользования и застройки применяются в части, не противоречащей настоящим Правилам.
2. Разрешения на строительство, реконструкцию, выданные физическим и юридическим лицам до вступления в силу настоящих Правил, являются действительными.
3. Объекты недвижимости, существовавшие на законных основаниях до вступления в силу настоящих Правил, или до вступления в силу изменений в настоящие Правила являются несоответствующими настоящим Правилам в случаях, когда эти объекты:
  - 1) имеют вид, виды использования, которые не предусмотрены как разрешенные для соответствующих территориальных зон;
  - 2) имеют вид, виды использования, которые поименованы как разрешенные для соответствующих территориальных зон, но расположены в санитарно-защитных зонах и водоохранных зонах, в пределах которых не предусмотрено размещение соответствующих объектов;
  - 3) имеют параметры меньше (площадь и линейные размеры земельных участков, отступы построек от границ участка) или больше (плотность застройки – высота (этажность) построек, процент застройки, коэффициент использования участка) значений.
4. Отношения по поводу самовольного занятия земельных участков, самовольного строительства, использования самовольно занятых земельных участков и самовольных построек регулируются гражданским и земельным законодательством.

### ***Статья 30. Порядок и основания для внесения изменений в правила землепользования и застройки***

1. Внесение изменений в правила землепользования и застройки осуществляется в порядке, предусмотренном статьей 33 Градостроительного Кодекса, с учетом особенностей, установленных настоящей статьей.
2. Основания для рассмотрения главой местной администрации вопроса о внесении изменений в правила землепользования и застройки предусмотрены частью 2 статьи 33 ГрК РФ.
3. Предложения о внесении изменений в правила землепользования и застройки в комиссию направляются:
  - 1) федеральными органами исполнительной власти в случаях, если правила землепользования и застройки могут воспрепятствовать функционированию, размещению объектов капитального строительства федерального значения;
  - 2) органами исполнительной власти субъектов Российской Федерации в случаях, если правила землепользования и застройки могут воспрепятствовать функционированию, размещению объектов капитального строительства регионального значения;
  - 3) органами местного самоуправления муниципального района в случаях, если правила землепользования и застройки могут воспрепятствовать функционированию, размещению объектов капитального строительства местного значения;
  - 4) органами местного самоуправления в случаях, если необходимо совершенствовать порядок регулирования землепользования и застройки на соответствующих территории поселения, территории городского округа, межселенных территориях;
  - 5) органами местного самоуправления в случаях обнаружения мест захоронений

погибших при защите Отечества, расположенных в границах муниципальных образований;

б) физическими или юридическими лицами в инициативном порядке либо в случаях, если в результате применения правил землепользования и застройки земельные участки и объекты капитального строительства не используются эффективно, причиняется вред их правообладателям, снижается стоимость земельных участков и объектов капитального строительства, не реализуются права и законные интересы граждан и их объединений;

7) уполномоченным федеральным органом исполнительной власти или юридическим лицом, обеспечивающим реализацию принятого Правительством Российской Федерации решения о комплексном развитии территории, которое создано Российской Федерацией или в уставном (складочном) капитале которого доля Российской Федерации составляет более 50 процентов, или дочерним обществом, в уставном (складочном) капитале которого более 50 процентов долей принадлежит такому юридическому лицу (далее - юридическое лицо, определенное Российской Федерацией);

8) высшим исполнительным органом государственной власти субъекта Российской Федерации, органом местного самоуправления, принявшими решение о комплексном развитии территории, юридическим лицом, определенным субъектом Российской Федерации и обеспечивающим реализацию принятого субъектом Российской Федерации, главой местной администрации решения о комплексном развитии территории, которое создано субъектом Российской Федерации, муниципальным образованием или в уставном (складочном) капитале которого доля субъекта Российской Федерации, муниципального образования составляет более 50 процентов, или дочерним обществом, в уставном (складочном) капитале которого более 50 процентов долей принадлежит такому юридическому лицу (далее - юридическое лицо, определенное субъектом Российской Федерации), либо лицом, с которым заключен договор о комплексном развитии территории в целях реализации решения о комплексном развитии территории.

## **Глава 9. Положение о регулировании иных вопросов землепользования и застройки**

### ***Статья 31. Контроль за осуществлением застройки и муниципальный земельный контроль за использованием земель на территории поселения за использованием земельных участков и иных объектов недвижимости***

1. Уполномоченные органы администрации муниципального образования Курганинский район в пределах своих полномочий осуществляет мониторинг за соблюдением субъектами градостроительных отношений положения и требований, содержащих:

1) в соответствующих нормативных правовых актах Краснодарского края и муниципальных нормативных правовых актах по вопросам градостроительной деятельности;

2) в соответствующих документах территориального планирования, региональных и местных нормативах градостроительного проектирования, документации по планировке территории, настоящих Правилах, а также градостроительных регламентов, разрешенного использования земельных участков, планируемых для размещения объектов капитального строительства регионального и местного значения.

2. Органы, указанные в части 1 настоящей статьи, в целях осуществления контрольных мероприятий, вправе:

1) производить с согласия правообладателей наружный и внутренний осмотр объектов недвижимости, получать от правообладателей недвижимости необходимую информацию, знакомиться с документацией, относящейся к использованию и изменению объектов недвижимости;

2) обращаться в государственные органы и органы местного самоуправления с заявлениями об отмене принятых незаконных решений;

3) обращаться в суд с заявлением о сносе объектов капитального строительства, построенных с нарушением требований законодательства, технических регламентов, градостроительной документации;

4) направлять в установленном порядке материалы, свидетельствующие о нарушении законодательства в области градостроительной деятельности, для привлечения к административной ответственности должностных, физических и юридических лиц, виновных в соответствующих нарушениях;

5) осуществлять иные полномочия по контролю, не противоречащие законодательству.

3. Правообладатели объектов недвижимости обязаны оказывать должностным лицам органов, указанных в части 1 настоящей статьи, действующим в соответствии с законодательством, содействие в выполнении ими своих обязанностей.

4. Муниципальный земельный контроль за использованием земель на территории поселения осуществляется администрацией муниципального образования Курганинский район в соответствии с законодательством РФ и в порядке, определяемом решением Совета муниципального образования Курганинский район.

### ***Статья 32. Иные вопросы землепользования и застройки***

1. Разрешение на отклонение от предельных параметров разрешенного строительства, реконструкции объектов капитального строительства может предоставляться правообладателем земельных участков конфигурация, инженерно-геологические либо иные характеристики которых неблагоприятны для застройки только при наличии заключений аккредитованных экспертов подтверждающих факт наличия таких неблагоприятных характеристик рассматриваемого земельного участка, а также прямую зависимость таких характеристик с испрашиваемыми отклонениями от предельных параметров.

2. Не допускается ограничение общего доступа к территориям, сформированным в соответствии с перечнем видов объектов, размещение которых может осуществляться на землях или земельных участках, находящихся в государственной или муниципальной собственности, без предоставления земельных участков и установления сервитутов, утвержденным постановлением Правительства Российской Федерации от 3 декабря 2014г. № 1300 «Об утверждении перечня видов объектов, размещение которых может осуществляться на землях или земельных участках, находящихся в государственной или муниципальной собственности, без предоставления земельных участков и установления сервитутов».

3. Строительство и реконструкция многоквартирных жилых домов не допускается в случае, если объекты капитального строительства не обеспечены объектами социальной, транспортной и инженерно-коммунальной инфраструктуры, а также коммунальными и энергетическими ресурсами. Указанная информация должна отражаться в градостроительном плане земельного участка в разделе «5. Информация об ограничениях использования земельного участка...».

4. Наземные стоянки и парковки для обеспечения планируемых к строительству или реконструкции объектов капитального строительства не допускается размещать вдоль улиц, ограничивающих жилые комплексы, кварталы, микрорайоны, за счет сужения проезжей части этих улиц, пешеходных проходов, тротуаров.

5. При проектировании многоквартирных жилых зданий не допускается сокращать расчетную площадь спортивных и игровых площадок для детей за счет физкультурно-оздоровительных комплексов, а также спортивных зон общеобразовательных школ, институтов и прочих учебных заведений.

### ***Статья 33. Ответственность за нарушения Правил***

За нарушение настоящих Правил физические и юридические лица, а также должностные лица несут ответственность, в соответствии с действующим законодательством Российской Федерации.



## **ЧАСТЬ II. КАРТА ГРАДОСТРОИТЕЛЬНОГО ЗОНИРОВАНИЯ**

### ***Статья 34. Карта градостроительного зонирования территории Константиновского сельского поселения***

Карта градостроительного зонирования Константиновского сельского поселения в масштабе 1:25 000;

Фрагмент карты градостроительного зонирования Константиновского сельского поселения (станция Константиновская) в масштабе 1:5000 прилагаются.

### ***Статья 35. Содержание Карты градостроительного зонирования Константиновского сельского поселения.***

Настоящая карта отображает:

1. Территориальные градостроительные зоны;
2. Зоны с особыми условиями использования территории:
  - 1) зоны охраны объектов культурного наследия (памятников археологии, памятников истории, памятников монументального искусства);
  - 2) границы территорий объектов культурного наследия (памятников археологии, памятников истории, памятников монументального искусства);

На карте градостроительного зонирования границы территорий и зоны охраны объектов культурного наследия отображены в соответствии с Федеральным законом от 25 июня 2002 г. № 73-ФЗ «Об объектах культурного наследия (памятниках истории и культуры) народов Российской Федерации», Законом Краснодарского края от 23 июля 2015 г. № 3223-КЗ «Об объектах культурного наследия (памятниках истории и культуры) народов Российской Федерации, расположенных на территории Краснодарского края», Законом Краснодарского края от 17 августа 2000 г. № 313-КЗ «О перечне объектов культурного наследия (памятников истории и культуры) регионального и местного значения, расположенных на территории Краснодарского края».

При разработке карты использованы: Схема территориального планирования муниципального образования Курганинский район, Генеральный план Константиновского сельского поселения.

После утверждения в установленном порядке проекта зон охраны объектов культурного наследия Константиновского сельского поселения в Правила вносятся изменения в части границ зон действия ограничений по условиям охраны объектов культурного наследия.

Список памятников истории и монументального искусства на территории Константиновского сельского поселения

№ п/п	Наименование памятника	Местонахождение объекта
1	Братская могила красноармейцев, погибших за власть Советов в годы гражданской войны, 1918 г. (памятник истории)	ст-ца Константиновская, у здания правления колхоза «Кубань»
2	Памятный знак учащимся, погибшим в годы Великой Отечественной войны, 1967 г. (памятник истории)	ст-ца Константиновская, у школы № 5
3	Памятник В.И. Ленину, 1938 г. (памятник монументального искусства)	ст-ца Константиновская, у здания Дома культуры

На территории Константиновского сельского поселения имеется несколько памятников археологии, представленных курганными могильниками в виде как отдельно стоящих курганов, так и курганных групп.

3) Санитарно-защитные зоны предприятий, сооружений и иных объектов:

а) согласованные с федеральной службой по надзору в сфере защиты прав потребителей и благополучия человека по Краснодарскому краю территориального отдела

управления Роспотребнадзора по Краснодарскому краю и получившие положительное заключение государственной экологической экспертизы;

б) размеры которых установлены в соответствии с СанПиН (Санитарно-эпидемиологические правила и нормативы) 2.2.1/2.1.1.1200-03 «Санитарно-защитные зоны и санитарная классификация предприятий, сооружений и иных объектов».

4) Прибрежные защитные полосы;

5) Водоохранные зоны;

На карте отображены прибрежные защитные полосы и водоохранные зоны рек:

а) включенных в государственный кадастр водных ресурсов, который ведется в соответствии с Водным кодексом Российской Федерации и на основе Постановления Правительства Российской Федерации от 28 апреля 2007 г. № 253 «О порядке ведения государственного водного кадастра»;

б) ширина прибрежной защитной полосы и водоохранной зоны рек определена на основе постановления Законодательного Собрания Краснодарского края от 15 июля 2009 г. № 1492-П «Об установлении ширины водоохранных зон и ширины прибрежных защитных полос рек и ручьев, расположенных на территории Краснодарского края».

#### Список водных объектов на территории Константиновского сельского поселения

П	наименование потока	наименование потока	длина потока, км	ширина потока, м	ширина прибрежной защитной полосы, м	ширина водоохранной зоны, м
	Чамлык	Лаба				
	Синюха	Чамлык				

6) Зона затопления и зона подтопления;

Границы зон затопления при половодьях и паводках 1% обеспеченности и зон подтопления, прилегающих к зонам затопления, на карте градостроительного зонирования отображены в соответствии с Приказом Кубанского бассейнового водного управления от 26 мая 2021 г. № 72-пр «Об установлении зон затопления, подтопления».

7) придорожные полосы;

Для автомобильных дорог, за исключением автомобильных дорог, расположенных в границах населенных пунктов, установлены придорожные полосы. Размеры придорожных полос установлены в соответствии с требованиями Федерального закона от 8 ноября 2007 г. № 257-ФЗ «Об автомобильных дорогах и о дорожной деятельности в Российской Федерации и о внесении изменений в отдельные законодательные акты Российской Федерации».

8) охранная зона инженерных сетей.

Охранные зоны инженерных сетей, ограничения использования земельных участков в границах охранных зон установлены в соответствии с требованиями действующих технических регламентов и правил.

### ЧАСТЬ III. ГРАДОСТРОИТЕЛЬНЫЕ РЕГЛАМЕНТЫ

**Статья 36. Виды территориальных зон, выделенных на карте градостроительного зонирования Константиновского сельского поселения**

Настоящими Правилами устанавливаются следующие виды территориальных зон на территории Константиновского сельского поселения:

Кодовые обозначения территориальных зон	Наименование территориальных зон
	<b>ЖИЛЫЕ ЗОНЫ</b>
Ж	Зона усадебной жилой застройки
Ж-ММ	Зона малоэтажной многоквартирной жилой застройки
Ж-Р	Зона развития жилой застройки
	<b>ОБЩЕСТВЕННО-ДЕЛОВЫЕ И КОММЕРЧЕСКИЕ ЗОНЫ</b>
Ц-1	Зона обслуживания и деловой активности
	<b>СПЕЦИАЛЬНЫЕ ОБСЛУЖИВАЮЩИЕ ЗОНЫ</b>
ЦЗ	Зона учреждений здравоохранения
ЦУ	Зона высших, средних учебных заведений, детских дошкольных учреждений
ЦС	Зона спортивных и спортивно-зрелищных сооружений
ЦР	Зона объектов религиозного назначения
	<b>ЗОНЫ ПРЕДПРИЯТИЙ, ПРОИЗВОДСТВ И ОБЪЕКТОВ РАЗЛИЧНОГО ПРОФИЛЯ И КЛАССА ВРЕДНОСТИ</b>
П-1	Зона предприятий, производств и объектов II-III класса опасности
П-2	Зона предприятий, производств и объектов IV-V класса опасности
	<b>ЗОНЫ ОБЪЕКТОВ ИНЖЕНЕРНОЙ И ТРАНСПОРТНОЙ ИНФРАСТРУКТУР</b>
ИТ-1	Зона объектов инженерной инфраструктуры
ИТ-2	Зона объектов транспортной инфраструктуры
	<b>ЗОНЫ СЕЛЬСКОХОЗЯЙСТВЕННОГО ИСПОЛЬЗОВАНИЯ</b>
СХ-1	Зона сельскохозяйственных угодий;
СХ-2	Зона сельскохозяйственных предприятий;
СХ-3	Зона сельскохозяйственного назначения;
	<b>ЗОНЫ РЕКРЕАЦИОННОГО НАЗНАЧЕНИЯ</b>
Р	Зона рекреационного назначения
	<b>ЗОНЫ СПЕЦИАЛЬНОГО НАЗНАЧЕНИЯ</b>
СН	Зона кладбища
	<b>ЗОНЫ РЕЖИМНЫХ ТЕРРИТОРИЙ</b>
В	Зона режимных территорий

**Статья 37. Виды разрешенного использования земельных участков и объектов капитального строительства в различных территориальных зонах**

**ЖИЛЫЕ ЗОНЫ:**

**Ж. Зона усадебной жилой застройки**

*Зона усадебной жилой застройки (Ж) выделена для обеспечения правовых условий формирования жилых районов из отдельно стоящих жилых домов усадебного типа с минимально разрешенным набором услуг местного значения.*

**Основные виды использования, предельные размеры земельных участков и предельные параметры разрешенного строительства объектов капитального строительства**

Наименование вида разрешенного использования земельного участка (в соответствии с классификатором видов разрешенного использования)	Виды разрешённого использования объектов капитального строительства	Предельные (минимальные и (или) максимальные) размеры земельных участков и предельные параметры разрешенного строительства, реконструкции объектов капитального строительства
[2.1] – Для индивидуального жилищного строительства	Индивидуальные жилые дома	минимальная/максимальная площадь земельных участков (вновь образуемых) - 500/2500 кв. м; минимальная/максимальная площадь земельных участков (образуемых путем раздела) - 800/2500 кв. м; минимальная ширина земельных участков вдоль фронта улицы (проезда) – 12 м; максимальное количество надземных этажей зданий – 3 этажа (включая мансардный этаж); максимальная высота зданий – 20 м; минимальный отступ строений от красной линии или передней границы участка (в случае, если красная линия не установлена) – 3 м; минимальный отступ строений от границы земельного участка – 3 м; в сложившейся застройке, при ширине земельного участка 12 метров и менее, для строительства жилого дома минимальный отступ от границы соседнего участка

		<p>составляет не менее:</p> <p>1,0 м – для одноэтажного жилого дома;</p> <p>1,5 м – для двухэтажного жилого дома;</p> <p>2,0 м – для трехэтажного жилого дома, при условии, что расстояние до расположенного на соседнем земельном участке жилого дома не менее 5 м;</p> <p>максимальный процент застройки земельного участка – 60 %</p>
[2.2] – Для ведения личного подсобного хозяйства	Индивидуальные жилые дома	<p>минимальная/максимальная площадь земельных участков – 600/5000 кв. м;</p> <p>минимальная ширина земельных участков вдоль фронта улицы (проезда) – 12 м;</p> <p>максимальное количество надземных этажей зданий – 3 этажа (включая мансардный этаж);</p> <p>максимальная высота зданий – 20 м;</p> <p>минимальный отступ строений от красной линии или передней границы участка (в случае, если красная линия не установлена) – 3 м;</p> <p>минимальный отступ строений от границы земельного участка – 3 м; в сложившейся застройке, при ширине земельного участка 12 метров и менее, для строительства жилого дома минимальный отступ от границы соседнего участка составляет не менее:</p> <p>1,0 м – для одноэтажного жилого дома;</p> <p>1,5 м – для двухэтажного жилого дома;</p> <p>2,0 м – для трехэтажного жилого дома, при условии, что расстояние до расположенного на соседнем земельном участке жилого дома не менее 5 м;</p> <p>максимальный процент застройки земельного участка – 60 %</p>
[2.3] – Блокированная жилая застройка	Жилые дома блокированной застройки	<p>минимальная/максимальная площадь земельных участков – 100/2500 кв. м;</p>

		<p>минимальная ширина земельных участков вдоль фронта улицы (проезда) – 6 м;</p> <p>максимальное количество надземных этажей зданий – 3 этажа (включая мансардный этаж);</p> <p>максимальная высота зданий – 20 м;</p> <p>минимальный отступ строений от красной линии или передней границы участка (в случае, если красная линия не установлена) – 0 м;</p> <p>минимальный отступ строений от границы земельного участка – 0 м;</p> <p>от межевой границы блокировки (общей границы земельных участков между блоками) – 0 м;</p> <p>максимальный процент застройки земельного участка – 80 %</p>
[9.3] – Историко-культурная деятельность	<p>Сохранение и изучение объектов культурного наследия народов Российской Федерации (памятников истории и культуры), в том числе: объектов археологического наследия, достопримечательных мест, мест бытования исторических промыслов, производств и ремесел, исторических поселений, недействующих военных и гражданских захоронений, объектов культурного наследия, хозяйственная деятельность, являющаяся историческим промыслом или ремеслом, а также хозяйственная деятельность, обеспечивающая познавательный туризм</p>	<p>минимальная/максимальная площадь земельных участков – 10/20000 кв. м; регламенты не распространяются.</p> <p>Действие градостроительного регламента не распространяется на земельные участки в границах территорий памятников и ансамблей, включенных в единый государственный реестр объектов культурного наследия (памятников истории и культуры) народов Российской Федерации, а также в границах территорий памятников или ансамблей, которые являются выявленными объектами культурного наследия (ч.4 ст. 36 Градостроительного кодекса Российской Федерации).</p>
[12.0] – Земельные участки (территории) общего пользования	<p>Земельные участки общего пользования. Содержание данного вида разрешенного использования включает в себя содержание видов разрешенного использования с кодами 12.0.1 - 12.0.2</p>	<p>Предельные параметры установлению не подлежат.</p>
[12.0.1] – Улично-дорожная сеть	<p>размещение объектов улично-дорожной сети: автомобильных дорог, трамвайных путей и пешеходных тротуаров в</p>	<p>Предельные параметры установлению не подлежат.</p>

	<p>границах населенных пунктов, пешеходных переходов, бульваров, площадей, проездов, велодорожек и объектов велотранспортной и инженерной инфраструктуры;</p> <p>размещение придорожных стоянок (парковок) транспортных средств в границах городских улиц и дорог, за исключением предусмотренных видами разрешенного использования с <a href="#">кодами 2.7.1</a>, <a href="#">4.9</a>, <a href="#">7.2.3</a> классификатора, а также некапитальных сооружений, предназначенных для охраны транспортных средств</p>	
[12.0.2] – Благоустройство территории	<p>Размещение декоративных, технических, планировочных, конструктивных устройств, элементов озеленения, различных видов оборудования и оформления, малых архитектурных форм, некапитальных нестационарных строений и сооружений, информационных щитов и указателей, применяемых как составные части благоустройства территории, общественных туалетов</p>	<p>Предельные параметры установлению не подлежат.</p>

**Условно разрешенные виды использования, предельные размеры земельных участков и предельные параметры разрешенного строительства объектов капитального строительства**

Наименование вида разрешенного использования земельного участка (в соответствии с классификатором видов разрешенного использования)	Виды разрешённого использования объектов капитального строительства	Предельные (минимальные и (или) максимальные) размеры земельных участков и предельные параметры разрешенного строительства, реконструкции объектов капитального строительства
[2.1.1] – Малоэтажная многоквартирная жилая застройка	Малоэтажных многоквартирные дома	<p>минимальная/максимальная площадь земельных участков – 1000/10 000 кв. м;</p> <p>максимальное количество надземных этажей зданий – 3 этажа (включая мансардный этаж);</p> <p>максимальная высота зданий – 20 м;</p> <p>минимальный отступ строений</p>

		от красной линии или передней границы участка (в случае, если красная линия не установлена) – 3 м; минимальный отступ строений от границы земельного участка – 3 м; максимальный процент застройки земельного участка – 60 %
[3.1.1] – Предоставление коммунальных услуг	Здания и сооружения, обеспечивающие поставку воды, тепла, электричества, газа, отвод канализационных стоков, очистку и уборку объектов недвижимости (котельные, водозаборы, очистные сооружения, насосные станции, водопроводы, линии электропередач, трансформаторные подстанции, газопроводы, линии связи, телефонные станции, канализации, стоянки, гаражи и мастерские для обслуживания уборочной и аварийной техники, сооружения, необходимые для сбора и плавки снега)	минимальная/максимальная площадь земельных участков – 5/10000 кв. м; максимальное количество надземных этажей зданий – 2 этажа; минимальный отступ строений от красной линии или передней границы участка (в случае, если красная линия не установлена) – 3 м; минимальный отступ строений от границы земельного участка – 3 м; максимальный процент застройки земельного участка – 80 %
[3.1.2] – Административные здания организаций, обеспечивающих предоставление коммунальных услуг	Здания, предназначенные для приема физических и юридических лиц в связи с предоставлением ими коммунальных услуг	
[3.2.1] – Дома социального обслуживания	Дома престарелых, дома ребенка, детские дома, пункты ночлега для бездомных граждан;	минимальная/максимальная площадь земельных участков – 400/5000 кв. м; максимальное количество надземных этажей зданий – 2 этажа; минимальный отступ строений от красной линии или передней границы участка (в случае, если красная линия не установлена) – 3 м; минимальный отступ строений от границы земельного участка – 3 м; максимальный процент застройки земельного участка – 80 %
[3.2.3] – Оказание услуг связи	Пункты оказания услуг почтовой, телеграфной, междугородней и международной телефонной	минимальная/максимальная площадь земельных участков – 5 / 10000 кв. м; максимальное количество



	связи	надземных этажей зданий – 2 этажа; минимальный отступ строений от красной линии или передней границы участка (в случае, если красная линия не установлена) – 3 м; минимальный отступ строений от границы земельного участка – 3 м; максимальный процент застройки земельного участка – 80 %
[3.2.4] – Общежития	Общежития, предназначенные для проживания граждан на время их работы, службы или обучения	минимальная/максимальная площадь земельных участков – 400/5000 кв. м; максимальное количество надземных этажей зданий – 2 этажа; минимальный отступ строений от красной линии или передней границы участка (в случае, если красная линия не установлена) – 3 м; минимальный отступ строений от границы земельного участка – 3 м; максимальный процент застройки земельного участка – 80 %
[3.3] – Бытовое обслуживание	Объекты капитального строительства, предназначенные для оказания населению или организациям бытовых услуг (мастерские мелкого ремонта, ателье, парикмахерские, косметические кабинеты и т.д.) (Кроме объектов по ремонту и обслуживанию транспортных средств и других объектов, для которых требуется установление санитарно-защитной зоны или проведение специальных защитных мероприятий)	минимальная/максимальная площадь земельных участков – 50/10000 кв. м; максимальное количество надземных этажей зданий – 2 этажа; минимальный отступ строений от красной линии или передней границы участка (в случае, если красная линия не установлена) – 3 м; минимальный отступ строений от границы земельного участка – 3 м; максимальный процент застройки земельного участка – 60 %
[3.4.1] – Амбулаторно-поликлиническое обслуживание	Объекты капитального строительства, предназначенные для оказания гражданам амбулаторно-поликлинической медицинской помощи (поликлиники, фельдшерские пункты, медицинские кабинеты, пункты здравоохранения, диагностические центры, аптеки)	минимальная/максимальная площадь земельных участков – 200/10000 кв. м; максимальное количество надземных этажей зданий – 2 этажа; минимальный отступ строений от красной линии или передней границы участка (в случае, если красная линия не установлена) – 3 м; минимальный отступ строений от границы земельного участка – 3 м; максимальный процент застройки земельного участка – 60 %

<p>[3.5.1] – Дошкольное, начальное и среднее общее образование</p>	<p>Детские сады, школы, лицеи, гимназии, художественные, музыкальные школы, образовательные кружки и иные организации, осуществляющие деятельность по воспитанию, образованию и просвещению), в том числе здания, спортивные сооружения, предназначенные для занятия обучающихся физической культурой и спортом</p>	<p>минимальная/максимальная площадь земельных участков – 400/30000 кв. м; максимальное количество надземных этажей зданий – 3 этажа; минимальный отступ строений от красной линии или передней границы участка (в случае, если красная линия не установлена) – 10 м; минимальный отступ строений от границы земельного участка – 3 м; максимальный процент застройки в границах земельного участка – 60 %;</p>
<p>[3.7.1] – Осуществление религиозных обрядов</p>	<p>Здания и сооружения, предназначенные для совершения религиозных обрядов и церемоний (храмы, часовни, мечети, молельные дома, синагоги)</p>	<p>минимальная/максимальная площадь земельных участков – 100/ 15000 кв. м. ; максимальная высота здания – не устанавливается; максимальное количество надземных этажей зданий – не устанавливается; минимальный отступ строений от красной линии или передней границы участка (в случае, если красная линия не установлена) – 3 м; минимальный отступ строений от границы земельного участка – 3 м; максимальный процент застройки земельного участка – 60 %</p>
<p>[3.10.1] – Амбулаторное ветеринарное обслуживание</p>	<p>Объекты, предназначенные для оказания ветеринарных услуг без содержания животных</p>	<p>минимальная/максимальная площадь земельных участков – 100/15000 кв. м; максимальное количество надземных этажей зданий – 2 этажа; минимальный отступ строений от красной линии или передней границы участка (в случае, если красная линия не установлена) – 3 м; минимальный отступ строений от границы земельного участка – 3 м; максимальный процент застройки земельного участка – 60 %</p>
<p>[4.1] – Деловое управление</p>	<p>Объекты управленческой деятельности, не связанной с государственным или муниципальным управлением и оказанием услуг, а также с целью обеспечения совершения сделок,</p>	<p>минимальная/максимальная площадь земельных участков – 100/5000 кв. м; максимальное количество надземных этажей зданий – 2 этажа; минимальный отступ строений от</p>

	не требующих передачи товара в момент их совершения между организациями (за исключением банковской и страховой деятельности)	красной линии или передней границы участка (в случае, если красная линия не установлена) – 3 м; минимальный отступ строений от границы земельного участка – 3 м; максимальный процент застройки земельного участка – 60 %
[4.4] – Магазины	Объекты капитального строительства, предназначенные для продажи товаров, общая площадь которых составляет до 500 кв. м	минимальная/максимальная площадь земельных участков – 50/5000 кв. м; максимальное количество надземных этажей зданий – 2 этажа; минимальный отступ строений от красной линии или передней границы участка (в случае, если красная линия не установлена) – 3 м; минимальный отступ строений от границы земельного участка – 3 м; максимальный процент застройки земельного участка – 60 %
[4.6] – Общественное питание	Объекты общественного питания (кафе, столовые, закусочные, бары) с количеством посадочных мест до 50 и с ограничением по времени работы	минимальная/максимальная площадь земельных участков – 100/5000 кв. м; максимальное количество надземных этажей зданий – 2 этажа; минимальный отступ строений от красной линии или передней границы участка (в случае, если красная линия не установлена) – 3 м; минимальный отступ строений от границы земельного участка – 3 м; максимальный процент застройки земельного участка – 60 %
[5.1.3] – Площадки для занятия спортом	Площадки для занятия спортом и физкультурой на открытом воздухе (физкультурные площадки, беговые дорожки, поля для спортивной игры)	минимальная/максимальная площадь земельных участков – 400/5000 кв. м; максимальное количество надземных этажей зданий – 3 этажа; минимальный отступ строений от красной линии или передней границы участка (в случае, если красная линия не установлена) – 3 м; минимальный отступ строений от границы земельного участка – 3 м; максимальный процент застройки земельного участка – 60 %

**объектов капитального строительства:**

Виды разрешенного использования земельных участков и объектов капитального строительства	Пределные параметры разрешенного строительства, реконструкции объектов капитального строительства
<p>хозяйственные постройки, в том числе и для содержания домашнего скота и птицы; сады, огороды; теплицы, оранжереи индивидуального пользования; бани, сауны, бассейны индивидуального пользования; отдельно стоящие, встроенные или пристроенные гаражи для хранения автомобилей; открытые стоянки, индивидуальные резервуары для хранения воды, скважины для забора воды, индивидуальные колодцы; парковки перед учреждениями обслуживания населения; оборудование пожарной охраны (гидранты, резервуары); надворные туалеты, септики, общественные туалеты; площадки хозяйственные, в том числе площадки для сбора мусора и выгула собак; объекты, обеспечивающие общественную безопасность и безопасность объектов основных и условно разрешенных видов использования, включая противопожарную; благоустроенные, в том числе озелененные территории, детские площадки, площадки для отдыха, спортивных занятий; объекты коммунального хозяйства (электро-, тепло-, газо-, водоснабжение, водоотведение, телефонизация и т.д.), необходимые для инженерного обеспечения объектов основных, условно разрешенных, а также иных вспомогательных видов использования;</p> <p>Виды разрешенного использования земельных участков аналогичны видам разрешенного использования земельных участков с основными и условно разрешенными видами использования.</p> <p>Для всех видов объектов с основными и условно разрешенными видами использования вспомогательные виды разрешенного использования применяются в отношении объектов, технологически связанных с объектами, имеющими основной и условно разрешенный вид использования</p>	<p>минимальная/максимальная площадь земельных участков, минимальная ширина земельных участков вдоль фронта улицы (проезда), максимальный процент застройки в границах земельного участка - аналогичны параметрам разрешенного строительства, реконструкции объектов с основными и условно разрешенными видами использования, с которыми они используются;</p> <p>минимальные отступы вспомогательных строений от границ земельных участков – 1 м; от постройки для содержания скота и птицы, надворных туалетов, септиков, выгребных колодцев – 4 м; от других построек (бани, гаража и др.) – 1 м;</p> <p>при блокированной жилой застройке минимальные отступы от границ земельного участка не устанавливаются для размещения септиков, выгребных колодцев; допускается их блокировка;</p> <p>максимальное количество надземных этажей зданий – 2 этажа (включая мансардный этаж); высота вспомогательных строений – не более 7 м;</p> <p>требования в части максимальной высоты, установленные настоящими Правилами, не распространяются на антенны, вентиляционные и дымовые трубы</p>

или обеспечивающих их безопасность в соответствии с нормативно-техническими документами.	
--	--

## ОГРАНИЧЕНИЯ ИСПОЛЬЗОВАНИЯ ЗЕМЕЛЬНЫХ УЧАСТКОВ И ОБЪЕКТОВ КАПИТАЛЬНОГО СТРОИТЕЛЬСТВА:

Минимальный процент озеленения для всех видов использования – 20%.

Максимальный процент застройки подземной части – не регламентируется.

При выдаче разрешения на строительство объектов капитального строительства не допускается размещение нормативных площадок благоустройства многоквартирных жилых домов, а также парковок на территории, предусмотренной для размещения объектов указанных в перечне видов объектов, размещение которых может осуществляться на землях или земельных участках, находящихся в государственной или муниципальной собственности, без предоставления земельных участков и установления сервитутов, утвержденном постановлением Правительства Российской Федерации от 3 декабря 2014 г. № 1300.

В районах сложившейся усадебной застройки, исходя из капитальности и технического состояния зданий жилые дома могут размещаться по сложившейся линии застройки улицы, если она совпадает или не выходит за границу красной линии.

Расстояние от красной линии до строений может устанавливаться документацией по планировке территории.

Все выступающие элементы и конструкции зданий (отмостка, пандус, входная группа, балконы, свесы кровли и т.д.) должны располагаться в границах земельного участка.

Предприятия обслуживания допускается размещать в отдельно стоящих нежилых строениях или встроенно-пристроенных к жилому дому нежилых помещениях с изолированными от жилой части дома входами.

Запрещается размещение объектов, оказывающих негативное воздействие на окружающую среду и здоровье населения (рентгеноустановок, магазинов стройматериалов, москательного-химического товаров и т. п.).

При размещении строений должны соблюдаться нормативные противопожарные расстояния между постройками, расположенными на соседних земельных участках, а также санитарные нормы.

Расстояния от объекта капитального строительства до границы соседнего земельного участка должны быть увеличены на величину выступающих частей зданий или их проекции на землю, в случае расположения последних в верхних этажах, если выступ этих элементов от плоскости стены здания составляет более 50 см.

На территориях с застройкой усадебными, одно- двухквартирными домами расстояние от окон жилых комнат до стен соседнего дома и хозяйственных построек (сарая, гаража, бани), расположенных на соседних земельных участках должно быть не менее 6 метров.

Допускается блокировка жилых домов, хозяйственных построек на смежных земельных участках по взаимному (удостоверенному) согласию их собственников при новом строительстве с учетом противопожарных требований, а также блокировка хозяйственных построек к основному строению.

Размещение хозяйственных построек для содержания домашних животных и птицы должно быть с учетом санитарных норм.

Не допускается размещение вспомогательных строений, за исключением гаражей и летних кухонь, со стороны улиц.

До границы соседнего земельного участка расстояние от стволов высокорослых деревьев – 4 метра; среднерослых – 2 метра; от кустарника – 1 метр.

Допускаются отклонения от предельных параметров отступов от межевых границ с соседними земельными участками при условии получения разрешения на отклонение от предельных параметров разрешенного строительства, реконструкции объектов капитального строительства.

Разрешения на отклонение от предельных параметров разрешенного строительства для строительства жилого дома не требуется:

при достройке незавершенным строительством индивидуальных жилых домов, несоответствующих Правилам в части их отступов от межевых границ с соседними земельными участками, красных линий улиц, проездов, передних границ земельных участков (если красные линии не установлены), права на которые зарегистрированы в Едином государственном реестре прав на недвижимое имущество и сделок с ним;

в случае строительства на земельных участках блокированных жилых домов в части их отступа от межевых границ с соседними участками, на которых планируется строительство этих домов.

при реконструкции индивидуальных жилых домов, если пристраиваемые к ним пристройки будут размещены с отступом не менее чем на 3 метра от межевых границ с соседними земельными участками и от красных линий улиц, проездов, передних границ земельных участков (если красные линии не установлены).

Превышение проектных отметок участка относительно фактических вертикальных отметок смежных участков возможно, при условии выполнения мероприятий, исключающих попадание ливневых стоков на территорию соседних участков.

Образование земельного участка (земельных участков) из существующих земельных участков (существующего земельного участка) при наличии объектов капитального строительства может быть только при соблюдении градостроительных норм (отступ от межевой границы, размещение хозяйственных построек и т.д.).

Требования к ограждению земельных участков:

высота ограждения земельных участков должна быть не более 2 метров (в случае если смежные земельные участки имеют разные поверхностные уровни земли, то высота ограждения рассчитывается от поверхности земли участка, имеющего более низкий уровень);

ограждения между смежными земельными участками в хозяйственной и жилой зонах могут быть сплошные, высотой не более 2 м., в нижней части должны быть проветриваемыми на высоту не менее 0,3 м.; садово-огородная зона должна иметь полностью сетчатое или решетчатое ограждение; допускается по взаимному согласию смежных землепользователей устройство сплошных ограждений из качественных и эстетически выполненных элементов;

при общей толщине конструкции ограждения между смежными земельными участками не более 100 мм, ограждение должно устанавливаться по центру межевой границы, при большей толщине – смещаться в сторону участка инициатора установки данного ограждения на величину превышающую указанную норму;

не допускается устройство сплошных ограждений в пределах треугольника видимости на нерегулируемых перекрестках и примыканиях улиц и дорог.

Все выступающие конструктивные элементы зданий, строений, сооружений (отмостка, балкон, кровля, козырьки, ступени и т.д.) должны размещаться в зоне места допустимого размещения зданий, строений, сооружений.

Для объектов общественного и коммерческого назначения:

представить на согласование градостроительного Совета муниципального образования Курганинский район схему планировочной организации и фасады проектируемых зданий, на стадии эскизной проработки в соответствии с Порядком рассмотрения архитектурно-градостроительного облика объекта капитального строительства, утвержденным постановлением администрации муниципального образования Курганинский район от 30 января 2017 г. № 40 «Об утверждении порядка по рассмотрению архитектурно-градостроительного облика объекта капитального строительства и предоставлению решения о согласовании архитектурно-градостроительного облика на территории муниципального образования Курганинский район» (в действующей редакции);

предусмотреть площадку для установки мусоросборников;

предусмотреть архитектурную подсветку здания и освещение в темное время суток в зоне объекта и прилегающей территории;

выполнить требования по формированию доступной среды для жизнедеятельности

маломобильных групп населения, в соответствии с действующими нормами;

при строительстве объектов общественного и коммерческого назначения стоянку или парковку для автомобилей следует размещать в границах предоставленного для строительства земельного участка. В отдельных случаях (при реконструкции объектов капитального строительства), при невозможности размещения автостоянки или парковки на территории земельного участка, допускается их размещение на территории общего пользования (на прилегающей территории), в отведенных границах благоустройства.

В соответствии со статьей 52 Градостроительного кодекса Российской Федерации работы по договорам о строительстве, реконструкции, капитальном ремонте объектов капитального строительства, заключенным с застройщиком, техническим заказчиком, лицом, ответственным за эксплуатацию здания, сооружения, региональным оператором (далее - договор строительного подряда), должны выполняться только индивидуальными предпринимателями или юридическими лицами, которые являются членами саморегулируемых организаций в области строительства, реконструкции, капитального ремонта объектов капитального строительства.

Застройщик вправе осуществлять строительство, реконструкцию, капитальный ремонт объектов капитального строительства самостоятельно при условии, что он является членом саморегулируемой организации в области строительства, реконструкции, капитального ремонта объектов капитального строительства, если иное не предусмотрено статьей 52 Градостроительного кодекса, либо с привлечением иных лиц по договору строительного подряда.

В случае если земельный участок или объект капитального строительства находится в границах зоны с особыми условиями использования территорий, на них устанавливаются ограничения использования в соответствии с законодательством Российской Федерации и статьей 38 Правил.

Проектная документация, представляемая для получения разрешения на строительство, кроме ИЖС, должна быть выполнена в соответствии с постановлением правительства от 16 февраля 2008г. №87 «О составе разделов проектной документации и требованиям к их содержанию».

Для объектов общественного назначения требования к параметрам объектов капитального строительства и минимальной (максимальной) площади земельных участков определяются в соответствии с:

- заданием на проектирование;
- СП 42.13330.2016 Градостроительство. Планировка и застройка городских и сельских поселений.
- СП 118.13330.2012 Общественные здания и сооружения

### **Ж-ММ. Зона малоэтажной многоквартирной жилой застройки**

*Зона малоэтажной многоквартирной жилой застройки Ж – ММ выделена для формирования жилых районов с размещением многоквартирных жилых домов этажностью не более 3 этажей.*

### **Основные виды использования, предельные размеры земельных участков и предельные параметры разрешенного строительства объектов капитального строительства**

Наименование вида разрешенного использования земельного участка (в соответствии с классификатором видов разрешенного	Виды использования объектов капитального строительства	Предельные (минимальные и (или) максимальные) размеры земельных участков и предельные параметры разрешенного строительства, реконструкции объектов капитального строительства
--	--	---

<p><b>использования)</b> [2.1] – Для индивидуального жилищного строительства</p>	<p>Индивидуальные жилые дома</p>	<p>минимальная/максимальная площадь земельных участков (вновь образуемых) - 500/2500 кв. м; минимальная/максимальная площадь земельных участков (образуемых путем раздела) - 800/2500 кв. м; минимальная ширина земельных участков вдоль фронта улицы (проезда) – 12 м; максимальное количество надземных этажей зданий – 3 этажа (включая мансардный этаж); максимальная высота зданий - 20 м; минимальный отступ строений от красной линии или передней границы участка (в случае, если красная линия не установлена) – 3 м; минимальный отступ строений от границы земельного участка – 3 м; в сложившейся застройке, при ширине земельного участка 12 метров и менее, для строительства жилого дома минимальный отступ от границы соседнего участка составляет не менее: 1,0 м – для одноэтажного жилого дома; 1,5 м – для двухэтажного жилого дома; 2,0 м – для трехэтажного жилого дома, при условии, что расстояние до расположенного на соседнем земельном участке жилого дома не менее 5 м; максимальный процент застройки земельного участка – 60 %</p>
<p>[2.1.1] – Малоэтажная многоквартирная жилая застройка</p>	<p>Малоэтажные многоквартирные дома</p>	<p>минимальная/максимальная площадь земельных участков – 1000/10 000 кв. м; максимальное количество надземных этажей зданий – 3 этажа (включая мансардный этаж); максимальная высота зданий – 20 м; минимальный отступ строений от красной линии или передней границы участка (в случае, если красная линия</p>



		не установлена) – 3 м; минимальный отступ строений от границы земельного участка – 3 м; максимальный процент застройки земельного участка – 60 %
[2.3] – Блокированная жилая застройка	Жилые дома блокированной застройки	минимальная/максимальная площадь земельных участков – 100/2500 кв. м; минимальная ширина земельных участков вдоль фронта улицы (проезда) – 6 м; максимальное количество надземных этажей зданий – 3 этажа (включая мансардный этаж); максимальная высота зданий – 20 м; минимальный отступ строений от красной линии или передней границы участка (в случае, если красная линия не установлена) – 0 м; минимальный отступ строений от границы земельного участка – 0 м; от межевой границы блокировки (общей границы земельных участков между блоками) – 0 м; максимальный процент застройки земельного участка – 80 %
[9.3] – Историко-культурная деятельность	Сохранение и изучение объектов культурного наследия народов Российской Федерации (памятников истории и культуры), в том числе: объектов археологического наследия, достопримечательных мест, мест бытования исторических промыслов, производств и ремесел, исторических поселений, недействующих военных и гражданских захоронений, объектов культурного наследия, хозяйственная деятельность, являющаяся историческим промыслом или ремеслом, а также хозяйственная деятельность, обеспечивающая познавательный туризм	минимальная/максимальная площадь земельных участков – 10/20000 кв. м; регламенты не распространяются. Действие градостроительного регламента не распространяется на земельные участки в границах территорий памятников и ансамблей, включенных в единый государственный реестр объектов культурного наследия (памятников истории и культуры) народов Российской Федерации, а также в границах территорий памятников или ансамблей, которые являются выявленными объектами культурного наследия (ч.4 ст. 36 Градостроительного кодекса Российской Федерации).
[12.0] – Земельные участки	Земельные участки общего пользования.	Предельные параметры установлению не подлежат.

(территории) общего пользования	Содержание данного вида разрешенного использования включает в себя содержание видов разрешенного использования с кодами 12.0.1 - 12.0.2	
[12.0.1] – Улично-дорожная сеть	размещение объектов улично-дорожной сети: автомобильных дорог, трамвайных путей и пешеходных тротуаров в границах населенных пунктов, пешеходных переходов, бульваров, площадей, проездов, велодорожек и объектов велотранспортной и инженерной инфраструктуры; размещение придорожных стоянок (парковок) транспортных средств в границах городских улиц и дорог, за исключением предусмотренных видами разрешенного использования с <a href="#">кодами 2.7.1, 4.9, 7.2.3</a> классификатора, а также некапитальных сооружений, предназначенных для охраны транспортных средств	Предельные параметры установлению не подлежат.
[12.0.2] – Благоустройство территории	Размещение декоративных, технических, планировочных, конструктивных устройств, элементов озеленения, различных видов оборудования и оформления, малых архитектурных форм, некапитальных нестационарных строений и сооружений, информационных щитов и указателей, применяемых как составные части благоустройства территории, общественных туалетов	Предельные параметры установлению не подлежат.

**Условно разрешенные виды использования, предельные размеры земельных участков и предельные параметры разрешенного строительства объектов**

**капитального строительства**

Наименование вида разрешенного использования земельного участка (в соответствии с классификатором видов разрешенного использования)	Виды разрешённого использования объектов капитального строительства	Предельные (минимальные и (или) максимальные) размеры земельных участков и предельные параметры разрешенного строительства, реконструкции объектов капитального строительства
[2.7.1] – Объекты гаражного назначения	Размещение отдельно стоящих и пристроенных гаражей, в том числе подземных, предназначенных для хранения автотранспорта, в том числе с разделением на машино-места, за исключением гаражей, размещение которых предусмотрено содержанием видов разрешенного использования с кодами 2.7.2, 4.9	минимальная/максимальная площадь земельных участков – 10/2500 кв. м; максимальное количество надземных этажей зданий – 2 этажа; минимальный отступ строений от красной линии или передней границы участка (в случае, если красная линия не установлена) – 3 м; минимальный отступ строений от границы земельного участка – 3 м; максимальный процент застройки земельного участка – 60 %
[3.1.1] – Предоставление коммунальных услуг	Здания и сооружения, обеспечивающие поставку воды, тепла, электричества, газа, отвод канализационных стоков, очистку и уборку объектов недвижимости (котельные, водозаборы, очистные сооружения, насосные станции, водопроводы, линии электропередач, трансформаторные подстанции, газопроводы, линии связи, телефонные станции, канализации, стоянки, гаражи и мастерские для обслуживания уборочной и аварийной техники, сооружения, необходимые для сбора и плавки снега)	минимальная/максимальная площадь земельных участков – 5/10000 кв. м; максимальное количество надземных этажей зданий – 2 этажа; минимальный отступ строений от красной линии или передней границы участка (в случае, если красная линия не установлена) – 3 м; минимальный отступ строений от границы земельного участка – 3 м; максимальный процент застройки земельного участка – 80 %
[3.2] – Социальное обслуживание	Здания, предназначенные для оказания гражданам социальной помощи	минимальная/максимальная площадь земельных участков – 400/5000 кв. м; максимальное количество надземных этажей зданий – 2 этажа;

		<p>минимальный отступ строений от красной линии или передней границы участка (в случае, если красная линия не установлена) – 3 м;</p> <p>минимальный отступ строений от границы земельного участка – 3 м;</p> <p>максимальный процент застройки земельного участка – 80 %</p>
[3.2.4] – Общежития	Общежития, предназначенные для проживания граждан на время их работы, службы или обучения	<p>минимальная/максимальная площадь земельных участков – 400/5000 кв. м;</p> <p>максимальное количество надземных этажей зданий – 2 этажа;</p> <p>минимальный отступ строений от красной линии или передней границы участка (в случае, если красная линия не установлена) – 3 м;</p> <p>минимальный отступ строений от границы земельного участка – 3 м;</p> <p>максимальный процент застройки земельного участка – 80 %</p>
[3.3] – Бытовое обслуживание	Объекты капитального строительства, предназначенные для оказания населению или организациям бытовых услуг (мастерские мелкого ремонта, ателье, парикмахерские, косметические кабинеты и т.д.) (Кроме объектов по ремонту и обслуживанию транспортных средств и других объектов, для которых требуется установление санитарно-защитной зоны или проведение специальных защитных мероприятий)	<p>минимальная/максимальная площадь земельных участков – 50/10000 кв. м;</p> <p>максимальное количество надземных этажей зданий – 2 этажа;</p> <p>минимальный отступ строений от красной линии или передней границы участка (в случае, если красная линия не установлена) – 3 м;</p> <p>минимальный отступ строений от границы земельного участка – 3 м;</p> <p>максимальный процент застройки земельного участка – 60 %</p>
[3.4.1] – Амбулаторно-поликлиническое обслуживание	Объекты капитального строительства, предназначенные для оказания гражданам амбулаторно-поликлинической	<p>минимальная/максимальная площадь земельных участков – 200/10000 кв. м;</p> <p>максимальное количество надземных этажей зданий – 2 этажа;</p>

	<p>медицинской помощи (поликлиники, фельдшерские пункты, медицинские кабинеты, пункты здравоохранения, диагностические центры, аптеки)</p>	<p>минимальный отступ строений от красной линии или передней границы участка (в случае, если красная линия не установлена) – 3 м; минимальный отступ строений от границы земельного участка – 3 м; максимальный процент застройки земельного участка – 60 %</p>
<p>[3.5.1] – Дошкольное, начальное и среднее общее образование</p>	<p>Детские сады, школы, лицеи, гимназии, художественные, музыкальные школы, образовательные кружки и иные организации, осуществляющие деятельность по воспитанию, образованию и просвещению), в том числе здания, спортивные сооружения, предназначенные для занятия обучающихся физической культурой и спортом</p>	<p>минимальная/максимальная площадь земельных участков – 400/30000 кв. м; максимальное количество надземных этажей зданий – 3 этажа; минимальный отступ строений от красной линии или передней границы участка (в случае, если красная линия не установлена) – 10 м; минимальный отступ строений от границы земельного участка – 3 м; максимальный процент застройки в границах земельного участка – 60 %;</p>
<p>[3.10.1] Амбулаторное ветеринарное обслуживание</p>	<p>Объекты, предназначенные для оказания ветеринарных услуг без содержания животных</p>	<p>минимальная/максимальная площадь земельных участков – 100/15000 кв. м; максимальное количество надземных этажей зданий – 2 этажа; минимальный отступ строений от красной линии или передней границы участка (в случае, если красная линия не установлена) – 3 м; минимальный отступ строений от границы земельного участка – 3 м; максимальный процент застройки земельного участка – 60 %</p>
<p>[4.4] – Магазины</p>	<p>Объекты капитального строительства, предназначенные для продажи товаров, общая площадь которых составляет до 500 кв. м</p>	<p>минимальная/максимальная площадь земельных участков – 50/5000 кв.м; максимальное количество надземных этажей зданий – 2 этажа; минимальный отступ строений</p>

		от красной линии или передней границы участка (в случае, если красная линия не установлена) – 3 м; минимальный отступ строений от границы земельного участка – 3 м; максимальный процент застройки земельного участка – 60 %
[5.1.3] – Площадки для занятия спортом	Площадки для занятия спортом и физкультурой на открытом воздухе (физкультурные площадки, беговые дорожки, поля для спортивной игры)	минимальная/максимальная площадь земельных участков – 100/15000 кв. м; минимальный отступ строений от красной линии или передней границы участка (в случае, если красная линия не установлена) – 3 м; минимальный отступ строений от границы земельного участка – 3 м; максимальный процент застройки земельного участка – 60 %
[8.3] – Обеспечение внутреннего правопорядка	Объекты, необходимые для подготовки и поддержания в готовности органов внутренних дел, Росгвардии, спасательных служб, в которых существует военизированная служба; объекты гражданской обороны	минимальная/максимальная площадь земельных участков – 10/10000 кв. м; максимальное количество надземных этажей зданий – 2 этажа; минимальный отступ строений от красной линии или передней границы участка (в случае, если красная линия не установлена) – 3 м; минимальный отступ строений от границы земельного участка – 3 м; максимальный процент застройки земельного участка – 80 %

**Вспомогательные виды разрешенного использования земельных участков и объектов капитального строительства:**

<b>Виды разрешенного использования земельных участков и объектов капитального строительства</b>	<b>Предельные параметры разрешенного строительства, реконструкции объектов капитального строительства</b>
хозяйственные постройки, в том числе и для содержания домашнего скота и птицы; сады, огороды; теплицы, оранжереи индивидуального пользования;	минимальная/максимальная площадь земельных участков, минимальная ширина земельных участков вдоль фронта улицы (проезда), максимальный процент застройки в границах земельного участка - аналогичны

<p>бани, сауны, бассейны индивидуального пользования;</p> <p>отдельно стоящие, встроенные или пристроенные гаражи для хранения автомобилей;</p> <p>открытые стоянки,</p> <p>индивидуальные резервуары для хранения воды, скважины для забора воды, индивидуальные колодцы;</p> <p>парковки перед учреждениями обслуживания населения;</p> <p>оборудование пожарной охраны (гидранты, резервуары);</p> <p>надворные туалеты, септики, общественные туалеты;</p> <p>площадки хозяйственные, в том числе площадки для сбора мусора и выгула собак;</p> <p>объекты, обеспечивающие общественную безопасность и безопасность объектов основных и условно разрешенных видов использования, включая противопожарную;</p> <p>благоустроенные, в том числе озелененные территории, детские площадки, площадки для отдыха, спортивных занятий;</p> <p>объекты коммунального хозяйства (электро-, тепло-, газо-, водоснабжение, водоотведение, телефонизация и т.д.), необходимые для инженерного обеспечения объектов основных, условно разрешенных, а также иных вспомогательных видов использования;</p> <p>Виды разрешенного использования земельных участков аналогичны видам разрешенного использования земельных участков с основными и условно разрешенными видами использования.</p> <p>Для всех видов объектов с основными и условно разрешенными видами использования вспомогательные виды разрешенного использования применяются в отношении объектов, технологически связанных с объектами, имеющими основной и условно разрешенный вид использования или обеспечивающих их безопасность в соответствии с нормативно-техническими документами.</p>	<p>параметрам разрешенного строительства, реконструкции объектов с основными и условно разрешенными видами использования, с которыми они используются;</p> <p>минимальные отступы вспомогательных строений от границ земельных участков – 1 м;</p> <p>от постройки для содержания скота и птицы – 4 м; от других построек (бани, гаража и др.) – 1 м;</p> <p>при блокированной жилой застройке минимальные отступы от границ земельного участка не устанавливаются для размещения септиков, выгребных колодцев; допускается их блокировка;</p> <p>максимальное количество надземных этажей зданий – 2 этажа (включая мансардный этаж);</p> <p>высота вспомогательных строений – не более 7 м;</p> <p>требования в части максимальной высоты, установленные настоящими Правилами, не распространяются на антенны, вентиляционные и дымовые трубы.</p>
--	--

#### ОГРАНИЧЕНИЯ ИСПОЛЬЗОВАНИЯ ЗЕМЕЛЬНЫХ УЧАСТКОВ И ОБЪЕКТОВ КАПИТАЛЬНОГО СТРОИТЕЛЬСТВА:

Минимальный процент озеленения для всех видов использования – 20%.

Максимальный процент застройки подземной части – не регламентируется.

При выдаче разрешения на строительство объектов капитального строительства не допускается размещение нормативных площадок благоустройства многоквартирных жилых

домов, а также парковок на территории, предусмотренной для размещения объектов указанных в перечне видов объектов, размещение которых может осуществляться на землях или земельных участках, находящихся в государственной или муниципальной собственности, без предоставления земельных участков и установления сервитутов, утвержденном постановлением Правительства Российской Федерации от 3 декабря 2014 г. № 1300.

В районах сложившейся усадебной застройки, исходя из капитальности и технического состояния зданий жилые дома могут размещаться по сложившейся линии застройки улицы, если она совпадает или не выходит за границу красной линии.

Расстояние от красной линии до строений может устанавливаться документацией по планировке территории.

Все выступающие элементы и конструкции зданий (отмостка, пандус, входная группа, балконы, свесы кровли и т.д.) должны располагаться в границах земельного участка.

Предприятия обслуживания допускается размещать в отдельно стоящих нежилых строениях или встроенно-пристроенных к жилому дому нежилых помещениях с изолированными от жилой части дома входами.

Запрещается размещение объектов, оказывающих негативное воздействие на окружающую среду и здоровье населения (рентгеноустановок, магазинов стройматериалов, москательного-химического товаров и т. п.).

При размещении строений должны соблюдаться нормативные противопожарные расстояния между постройками, расположенными на соседних земельных участках, а также санитарные нормы.

Расстояния от объекта капитального строительства до границы соседнего земельного участка должны быть увеличены на величину выступающих частей зданий или их проекции на землю, в случае расположения последних в верхних этажах, если выступ этих элементов от плоскости стены здания составляет более 50 см.

На территориях с застройкой усадебными, одно- двухквартирными домами расстояние от окон жилых комнат до стен соседнего дома и хозяйственных построек (сарая, гаража, бани), расположенных на соседних земельных участках должно быть не менее 6 метров.

Допускается блокировка жилых домов, хозяйственных построек на смежных земельных участках по взаимному (удостоверенному) согласию их собственников при новом строительстве с учетом противопожарных требований, а также блокировка хозяйственных построек к основному строению.

Размещение хозяйственных построек для содержания домашних животных и птицы должно быть с учетом санитарных норм.

Не допускается размещение вспомогательных строений, за исключением гаражей и летних кухонь, со стороны улиц.

До границы соседнего земельного участка расстояние от стволов высокорослых деревьев – 4 метра; среднерослых – 2 метра; от кустарника – 1 метр.

Допускаются отклонения от предельных параметров отступов от межевых границ с соседними земельными участками при условии получения разрешения на отклонение от предельных параметров разрешенного строительства, реконструкции объектов капитального строительства.

Превышение проектных отметок участка относительно фактических вертикальных отметок смежных участков возможно, при условии выполнения мероприятий, исключающих попадание ливневых стоков на территорию соседних участков.

Образование земельного участка (земельных участков) из существующих земельных участков (существующего земельного участка) при наличии объектов капитального строительства может быть только при соблюдении градостроительных норм (отступ от межевой границы, размещение хозяйственных построек и т.д.).

Требования к ограждению земельных участков:

– высота ограждения земельных участков должна быть не более 2 метров (в случае если смежные земельные участки имеют разные поверхностные уровни земли, то высота ограждения рассчитывается от поверхности земли участка, имеющего более низкий уровень);



– ограждения между смежными земельными участками в хозяйственной и жилой зонах могут быть сплошные, высотой не более 2 м., в нижней части должны быть проветриваемыми на высоту не менее 0,3 м.; садово-огородная зона должна иметь полностью сетчатое или решетчатое ограждение; допускается по взаимному согласию смежных землепользователей устройство сплошных ограждений из качественных и эстетически выполненных элементов;

– при общей толщине конструкции ограждения между смежными земельными участками не более 100 мм, ограждение должно устанавливаться по центру межевой границы, при большей толщине – смещаться в сторону участка инициатора установки данного ограждения на величину превышающую указанную норму;

– не допускается устройство сплошных ограждений в пределах треугольника видимости на нерегулируемых перекрестках и примыканиях улиц и дорог.

Все выступающие конструктивные элементы зданий, строений, сооружений (отмостка, балкон, кровля, козырьки, ступени и т.д.) должны размещаться в зоне места допустимого размещения зданий, строений, сооружений.

Для объектов общественного и коммерческого назначения:

представить на согласование градостроительного Совета муниципального образования Курганинский район схему планировочной организации и фасады проектируемых зданий, на стадии эскизной проработки в соответствии с Порядком рассмотрения архитектурно-градостроительного облика объекта капитального строительства, утвержденным постановлением администрации муниципального образования Курганинский район от 30 января 2017 г. № 40 «Об утверждении порядка по рассмотрению архитектурно-градостроительного облика объекта капитального строительства и предоставлению решения о согласовании архитектурно-градостроительного облика на территории муниципального образования Курганинский район» (в действующей редакции)»;

предусмотреть площадку для установки мусоросборников;

предусмотреть архитектурную подсветку здания и освещение в темное время суток в зоне объекта и прилегающей территории;

выполнить требования по формированию доступной среды для жизнедеятельности маломобильных групп населения, в соответствии с действующими нормами;

при строительстве объектов общественного и коммерческого назначения стоянку или парковку для автомобилей следует размещать в границах предоставленного для строительства земельного участка. В отдельных случаях (при реконструкции объектов капитального строительства), при невозможности размещения автостоянки или парковки на территории земельного участка, допускается их размещение на территории общего пользования (на прилегающей территории), в отведенных границах благоустройства.

В соответствии со статьей 52 Градостроительного кодекса Российской Федерации работы по договорам о строительстве, реконструкции, капитальном ремонте объектов капитального строительства, заключенным с застройщиком, техническим заказчиком, лицом, ответственным за эксплуатацию здания, сооружения, региональным оператором (далее – договора строительного подряда), должны выполняться только индивидуальными предпринимателями или юридическими лицами, которые являются членами саморегулируемых организаций в области строительства, реконструкции, капитального ремонта объектов капитального строительства.

Застройщик вправе осуществлять строительство, реконструкцию, капитальный ремонт объектов капитального строительства самостоятельно при условии, что он является членом саморегулируемой организации в области строительства, реконструкции, капитального ремонта объектов капитального строительства, если иное не предусмотрено статьей 52 Градостроительного кодекса, либо с привлечением иных лиц по договору строительного подряда.

В случае если земельный участок или объект капитального строительства находится в границах зоны с особыми условиями использования территорий, на них устанавливаются ограничения использования в соответствии с законодательством Российской Федерации и

статьей 38 Правил.

Проектная документация, представляемая для получения разрешения на строительство, кроме ИЖС, должна быть выполнена в соответствии с постановлением правительства от 16 февраля 2008 г. № 87 «О составе разделов проектной документации и требованиям к их содержанию».

Для объектов общественного назначения требования к параметрам объектов капитального строительства и минимальной (максимальной) площади земельных участков определяются в соответствии с:

- заданием на проектирование;
- СП 42.13330.2016 «Градостроительство. Планировка и застройка городских и сельских поселений»;
- СП 118.13330.2012 «Общественные здания и сооружения».

### Ж–Р. Резервная зона с приоритетным размещением жилой застройки

*Зона Ж –Р выделена для формирования районов с приоритетным размещением жилой застройки по мере принятия решения о застройке данной территории органами местного самоуправления.*

*До момента освоения под застройку данные территории используются землепользователями по прямому назначению без права возведения объектов капитального строительства, либо могут быть предоставлены в краткосрочную аренду для целей, не связанных со строительством (с видом разрешенного использования земельных участков с кодовым обозначением 1.1, 1.19, 1.20).*

### Основные виды использования, предельные размеры земельных участков и предельные параметры разрешенного строительства объектов капитального строительства

Наименование вида разрешенного использования земельного участка (в соответствии с классификатором видов разрешенного использования)	Виды разрешённого использования объектов капитального строительства	Предельные (минимальные и (или) максимальные) размеры земельных участков и предельные параметры разрешенного строительства, реконструкции объектов капитального строительства
[1.1] – Растениеводство	Осуществление хозяйственной деятельности, связанной с выращиванием сельскохозяйственных культур	минимальная/максимальная площадь земельных участков – 100 / 10000 кв.м; предельные параметры разрешенного строительства не подлежат установлению (размещение объектов капитального строительства запрещено).
[1.19] – Сенокошение	Кошение трав, сбор и заготовка сена	
[1.20] – Выпас сельскохозяйственных животных	Выпас сельскохозяйственных животных	
[2.1] – Для индивидуального жилищного строительства	Индивидуальные жилые дома	минимальная/максимальная площадь земельных участков (вновь образуемых) - 500/2500 кв. м; минимальная/максимальная площадь земельных участков (образуемых путем раздела) - 800/2500 кв. м;

		<p>минимальная ширина земельных участков вдоль фронта улицы (проезда) – 12 м;</p> <p>максимальное количество надземных этажей зданий – 3 этажа (включая мансардный этаж);</p> <p>максимальная высота зданий – 20 м;</p> <p>минимальный отступ строений от красной линии или передней границы участка (в случае, если красная линия не установлена) – 3 м;</p> <p>минимальный отступ строений от границы земельного участка – 3 м;</p> <p>в сложившейся застройке, при ширине земельного участка 12 метров и менее, для строительства жилого дома минимальный отступ от границы соседнего участка составляет не менее:</p> <p>1,0 м – для одноэтажного жилого дома;</p> <p>1,5 м – для двухэтажного жилого дома;</p> <p>2,0 м – для трехэтажного жилого дома, при условии, что расстояние до расположенного на соседнем земельном участке жилого дома не менее 5 м;</p> <p>максимальный процент застройки земельного участка – 60 %</p>
<p>[2.1.1] – Малоэтажная многоквартирная жилая застройка</p>	<p>Малоэтажных многоквартирные дома</p>	<p>минимальная/максимальная площадь земельных участков – 1000/10 000 кв. м;</p> <p>максимальное количество надземных этажей зданий – 3 этажа (включая мансардный этаж);</p> <p>максимальная высота зданий – 20 м;</p> <p>минимальный отступ строений от красной линии или передней границы участка (в случае, если красная линия не установлена) – 3 м;</p> <p>минимальный отступ строений от границы земельного участка – 3 м;</p> <p>максимальный процент застройки земельного участка – 60 %</p>
<p>[2.2] – Для ведения личного подсобного хозяйства</p>	<p>Индивидуальные жилые дома</p>	<p>минимальная/максимальная площадь земельных участков – 600/5000 кв. м;</p>

		<p>минимальная ширина земельных участков вдоль фронта улицы (проезда) – 12 м;</p> <p>максимальное количество надземных этажей зданий – 3 этажа (включая мансардный этаж);</p> <p>максимальная высота зданий – 20 м;</p> <p>минимальный отступ строений от красной линии или передней границы участка (в случае, если красная линия не установлена) – 3 м;</p> <p>минимальный отступ строений от границы земельного участка – 3 м; в сложившейся застройке, при ширине земельного участка 12 метров и менее, для строительства жилого дома минимальный отступ от границы соседнего участка составляет не менее:</p> <p>1,0 м – для одноэтажного жилого дома;</p> <p>1,5 м – для двухэтажного жилого дома;</p> <p>2,0 м – для трехэтажного жилого дома, при условии, что расстояние до расположенного на соседнем земельном участке жилого дома не менее 5 м;</p> <p>максимальный процент застройки земельного участка – 60 %</p>
<p>[2.3] – Блокированная жилая застройка</p>	<p>Жилые дома блокированной застройки</p>	<p>минимальная/максимальная площадь земельных участков – 100/2500 кв. м;</p> <p>минимальная ширина земельных участков вдоль фронта улицы (проезда) – 6 м;</p> <p>максимальное количество надземных этажей зданий – 3 этажа (включая мансардный этаж);</p> <p>максимальная высота зданий – 20 м;</p> <p>минимальный отступ строений от красной линии или передней границы участка (в случае, если красная линия не установлена) – 0 м;</p> <p>минимальный отступ строений от границы земельного участка – 0 м; от межевой границы блокировки (общей границы земельных участков между блоками) – 0 м;</p> <p>максимальный процент застройки земельного участка – 80 %</p>

<p>[9.3] – Историко-культурная деятельность</p>	<p>Сохранение и изучение объектов культурного наследия народов Российской Федерации (памятников истории и культуры), в том числе: объектов археологического наследия, достопримечательных мест, мест бытования исторических промыслов, производств и ремесел, исторических поселений, недействующих военных и гражданских захоронений, объектов культурного наследия, хозяйственная деятельность, являющаяся историческим промыслом или ремеслом, а также хозяйственная деятельность, обеспечивающая познавательный туризм</p>	<p>минимальная/максимальная площадь земельных участков – 10/20000 кв. м; регламенты не распространяются.          Действие градостроительного регламента не распространяется на земельные участки в границах территорий памятников и ансамблей, включенных в единый государственный реестр объектов культурного наследия (памятников истории и культуры) народов Российской Федерации, а также в границах территорий памятников или ансамблей, которые являются выявленными объектами культурного наследия (ч.4 ст. 36 Градостроительного кодекса Российской Федерации).</p>
<p>[12.0] – Земельные участки (территории) общего пользования</p>	<p>Земельные участки общего пользования. Содержание данного вида разрешенного использования включает в себя содержание видов разрешенного использования с кодами 12.0.1 - 12.0.2</p>	<p>Предельные параметры установлению не подлежат.</p>
<p>[12.0.1] – Улично-дорожная сеть</p>	<p>размещение объектов улично-дорожной сети: автомобильных дорог, трамвайных путей и пешеходных тротуаров в границах населенных пунктов, пешеходных переходов, бульваров, площадей, проездов, велодорожек и объектов велотранспортной и инженерной инфраструктуры; размещение придорожных стоянок (парковок) транспортных средств в границах городских улиц и дорог, за исключением предусмотренных видами разрешенного использования с <a href="#">кодами 2.7.1</a>, <a href="#">4.9</a>, <a href="#">7.2.3</a> классификатора, а также некапитальных сооружений, предназначенных для охраны транспортных средств</p>	<p>Предельные параметры установлению не подлежат.</p>
<p>[12.0.2] –</p>	<p>Размещение декоративных,</p>	<p>Предельные параметры</p>

<p>Благоустройство территории</p>	<p>технических, планировочных, конструктивных устройств, элементов озеленения, различных видов оборудования и оформления, малых архитектурных форм, некапитальных нестационарных строений и сооружений, информационных щитов и указателей, применяемых как составные части благоустройства территории, общественных туалетов</p>	<p>установлению не подлежат.</p>
-----------------------------------	--	----------------------------------

**Условно разрешенные виды использования, предельные размеры земельных участков и предельные параметры разрешенного строительства объектов капитального строительства**

<p>Наименование вида разрешенного использования земельного участка (в соответствии с классификатором видов разрешенного использования)</p>	<p>Виды разрешённого использования объектов капитального строительства</p>	<p>Предельные (минимальные и (или) максимальные) размеры земельных участков и предельные параметры разрешенного строительства, реконструкции объектов капитального строительства</p>
<p>[2.7.1] – Хранение автотранспорта</p>	<p>Размещение отдельно стоящих и пристроенных гаражей, в том числе подземных, предназначенных для хранения автотранспорта, в том числе с разделением на машино-места, за исключением гаражей, размещение которых предусмотрено содержанием видов разрешенного использования с кодами 2.7.2, 4.9</p>	<p>минимальная/максимальная площадь земельных участков – 15/50 кв. м; минимальный отступ строений от красной линии или передней границы участка (в случае, если красная линия не установлена) – 0 м; минимальный отступ строений от границы земельного участка - 0 м; максимальный процент застройки земельного участка – 100 %</p>
<p>[2.7.2] – Размещение гаражей для собственных нужд</p>	<p>Размещение для собственных нужд отдельно стоящих гаражей и (или) гаражей, блокированных общими стенами с другими гаражами в одном ряду, имеющих общие с ними крышу, фундамент и коммуникации</p>	<p>минимальная/максимальная площадь земельных участков – 15/50 кв. м; минимальный отступ строений от красной линии или передней границы участка (в случае, если красная линия не установлена) – 0 м; минимальный отступ строений от границы земельного участка - 0 м;</p>

		<p>максимальный процент застройки земельного участка – 100 %</p>
<p>[3.1.1] – Предоставление коммунальных услуг</p>	<p>Здания и сооружения, обеспечивающие поставку воды, тепла, электричества, газа, отвод канализационных стоков, очистку и уборку объектов недвижимости (котельные, водозаборы, очистные сооружения, насосные станции, водопроводы, линии электропередач, трансформаторные подстанции, газопроводы, линии связи, телефонные станции, канализации, стоянки, гаражи и мастерские для обслуживания уборочной и аварийной техники, сооружения, необходимые для сбора и плавки снега)</p>	<p>минимальная/максимальная площадь земельных участков – 5/10000 кв. м;  максимальное количество надземных этажей зданий – 2 этажа;  минимальный отступ строений от красной линии или передней границы участка (в случае, если красная линия не установлена) – 3 м;  минимальный отступ строений от границы земельного участка - 3 м;  максимальный процент застройки земельного участка – 80 %</p>
<p>[3.1.2] – Административные здания организаций, обеспечивающих предоставление коммунальных услуг</p>	<p>Здания, предназначенные для приема физических и юридических лиц в связи с предоставлением им коммунальных услуг</p>	
<p>[3.2.1] – Дома социального обслуживания</p>	<p>Дома престарелых, дома ребенка, детские дома, пункты ночлега для бездомных граждан</p>	<p>минимальная/максимальная площадь земельных участков – 400/5000 кв. м;  максимальное количество надземных этажей зданий – 2 этажа;  минимальный отступ строений от красной линии или передней границы участка (в случае, если красная линия не установлена) – 3 м;  минимальный отступ строений от границы земельного участка - 3 м;  максимальный процент застройки земельного участка – 80 %</p>
<p>[3.2.3] – Оказание услуг связи</p>	<p>Пункты оказания услуг почтовой, телеграфной, междугородней и международной телефонной связи</p>	<p>минимальная/максимальная площадь земельных участков – 5/10000 кв. м;  максимальное количество надземных этажей зданий – 2 этажа;  минимальный отступ строений</p>

		от красной линии или передней границы участка (в случае, если красная линия не установлена) – 3 м; минимальный отступ строений от границы земельного участка - 3 м; максимальный процент застройки земельного участка – 80 %
[3.2.4] – Общежития	Общежития, предназначенные для проживания граждан на время их работы, службы или обучения	минимальная/максимальная площадь земельных участков – 400/5000 кв. м; максимальное количество надземных этажей зданий – 2 этажа; минимальный отступ строений от красной линии или передней границы участка (в случае, если красная линия не установлена) – 3 м; минимальный отступ строений от границы земельного участка – 3 м; максимальный процент застройки земельного участка – 80 %
[3.3] – Бытовое обслуживание	Объекты капитального строительства, предназначенные для оказания населению или организациям бытовых услуг (мастерские мелкого ремонта, ателье, парикмахерские, косметические кабинеты и т.д.) (Кроме объектов по ремонту и обслуживанию транспортных средств и других объектов, для которых требуется установление санитарно-защитной зоны или проведение специальных защитных мероприятий)	минимальная/максимальная площадь земельных участков – 50/10000 кв. м; максимальное количество надземных этажей зданий – 2 этажа; минимальный отступ строений от красной линии или передней границы участка (в случае, если красная линия не установлена) – 3 м; минимальный отступ строений от границы земельного участка – 3 м; максимальный процент застройки земельного участка – 60 %
[3.4.1] – Амбулаторно-поликлиническое обслуживание	Объекты капитального строительства, предназначенные для оказания гражданам амбулаторно-поликлинической медицинской помощи (поликлиники, фельдшерские пункты, медицинские	минимальная/максимальная площадь земельных участков – 200/10000 кв. м; максимальное количество надземных этажей зданий – 2 этажа; минимальный отступ строений от красной линии или передней



	кабинеты, пункты здравоохранения, диагностические центры, аптеки)	границы участка (в случае, если красная линия не установлена) – 3 м; минимальный отступ строений от границы земельного участка – 3 м; максимальный процент застройки земельного участка – 60 %
[3.5.1] – Дошкольное, начальное и среднее образование	Детские сады, школы, лицеи, гимназии, художественные, музыкальные школы, образовательные кружки и иные организации, осуществляющие деятельность по воспитанию, образованию и просвещению), в том числе здания, спортивные сооружения, предназначенные для занятия обучающихся физической культурой и спортом	минимальная/максимальная площадь земельных участков – 400/5000 кв. м; максимальное количество надземных этажей зданий – 3 этажа; минимальный отступ строений от красной линии или передней границы участка (в случае, если красная линия не установлена) – 10 м; минимальный отступ строений от границы земельного участка – 3 м; максимальный процент застройки в границах земельного участка – 60 %;
[3.7.1] – Осуществление религиозных обрядов	Здания и сооружения, предназначенные для совершения религиозных обрядов и церемоний (храмы, часовни, мечети, молельные дома, синагоги)	минимальная/максимальная площадь земельных участков – 100/15000 кв. м.; максимальная высота здания – не устанавливается; максимальное количество надземных этажей зданий – не устанавливается; минимальный отступ строений от красной линии или передней границы участка (в случае, если красная линия не установлена) – 3 м; минимальный отступ строений от границы земельного участка – 3 м; максимальный процент застройки земельного участка – 60 %
[3.10.1] – Амбулаторное ветеринарное обслуживание	Объекты, предназначенные для оказания ветеринарных услуг без содержания животных	минимальная/максимальная площадь земельных участков – 100/15000 кв. м; максимальное количество надземных этажей зданий – 2 этажа; минимальный отступ строений от красной линии или передней

		<p>границы участка (в случае, если красная линия не установлена) – 3 м;</p> <p>минимальный отступ строений от границы земельного участка - 3 м;</p> <p>максимальный процент застройки земельного участка – 60 %</p>
[4.1] – Деловое управление	<p>Объекты управленческой деятельности, не связанной с государственным или муниципальным управлением и оказанием услуг, а также с целью обеспечения совершения сделок, не требующих передачи товара в момент их совершения между организациями (за исключением банковской и страховой деятельности)</p>	<p>минимальная/максимальная площадь земельных участков – 100/5000 кв. м;</p> <p>максимальное количество надземных этажей зданий – 2 этажа;</p> <p>минимальный отступ строений от красной линии или передней границы участка (в случае, если красная линия не установлена) – 3 м;</p> <p>минимальный отступ строений от границы земельного участка - 3 м;</p> <p>максимальный процент застройки земельного участка – 60 %</p>
[4.4] – Магазины	<p>Объекты капитального строительства, предназначенные для продажи товаров, общая площадь которых составляет до 500 кв. м</p>	<p>минимальная/максимальная площадь земельных участков – 50/5000 кв.м;</p> <p>максимальное количество надземных этажей зданий – 2 этажа;</p> <p>минимальный отступ строений от красной линии или передней границы участка (в случае, если красная линия не установлена) – 3 м;</p> <p>минимальный отступ строений от границы земельного участка - 3 м;</p> <p>максимальный процент застройки земельного участка – 60 %</p>
[4.6] - Общественное питание	<p>Объекты общественного питания (кафе, столовые, закусочные, бары) с количеством посадочных мест до 50 и с ограничением по времени работы</p>	<p>минимальная/максимальная площадь земельных участков – 100/5000 кв. м;</p> <p>максимальное количество надземных этажей зданий – 2 этажа;</p> <p>минимальный отступ строений от красной линии или передней границы участка (в случае, если красная линия не установлена) – 3 м;</p>

		<p>минимальный отступ строений от границы земельного участка - 3 м;</p> <p>максимальный процент застройки земельного участка – 60 %</p>
[5.1.3] – Площадки для занятия спортом	<p>Площадки для занятия спортом и физкультурой на открытом воздухе (физкультурные площадки, беговые дорожки, поля для спортивной игры)</p>	<p>минимальная/максимальная площадь земельных участков – 100/15000 кв. м;</p> <p>минимальный отступ строений от красной линии или передней границы участка (в случае, если красная линия не установлена) – 3 м;</p> <p>минимальный отступ строений от границы земельного участка - 3 м;</p> <p>максимальный процент застройки земельного участка – 60 %</p>

**Вспомогательные виды разрешенного использования земельных участков и объектов капитального строительства:**

<b>Виды разрешенного использования земельных участков и объектов капитального строительства</b>	<b>Предельные параметры разрешенного строительства, реконструкции объектов капитального строительства</b>
<p>хозяйственные постройки, в том числе и для содержания домашнего скота и птицы; сады, огороды; теплицы, оранжереи индивидуального пользования; бани, сауны, бассейны индивидуального пользования; отдельно стоящие, встроенные или пристроенные гаражи для хранения автомобилей; открытые стоянки, индивидуальные резервуары для хранения воды, скважины для забора воды, индивидуальные колодцы;</p> <p>1) парковки перед учреждениями обслуживания населения; оборудование пожарной охраны (гидранты, резервуары); надворные туалеты, септики, общественные туалеты; площадки хозяйственные, в том числе площадки для сбора мусора и выгула собак; объекты, обеспечивающие общественную безопасность и безопасность объектов</p>	<p>минимальная/максимальная площадь земельных участков, минимальная ширина земельных участков вдоль фронта улицы (проезда), максимальный процент застройки в границах земельного участка - аналогичны параметрам разрешенного строительства, реконструкции объектов с основными и условно разрешенными видами использования, с которыми они используются;</p> <p>минимальные отступы вспомогательных строений от границ земельных участков - 1 м; от постройки для содержания скота и птицы – 4 м; от других построек (бани, гаража и др.) – 1 м; при блокированной жилой застройке минимальные отступы от границ земельного участка не устанавливаются для размещения септиков, выгребных колодцев; допускается их блокировка;</p> <p>максимальное количество надземных этажей зданий – 2 этажа (включая мансардный этаж); высота вспомогательных строений – не более 7 м;</p> <p>требования в части максимальной высоты, установленные настоящими Правилами,</p>

<p>основных и условно разрешенных видов использования, включая противопожарную; благоустроенные, в том числе озелененные территории, детские площадки, площадки для отдыха, спортивных занятий; объекты коммунального хозяйства (электро-, тепло-, газо-, водоснабжение, водоотведение, телефонизация и т.д.), необходимые для инженерного обеспечения объектов основных, условно разрешенных, а также иных вспомогательных видов использования;</p> <p>Виды разрешенного использования земельных участков аналогичны видам разрешенного использования земельных участков с основными и условно разрешенными видами использования.</p> <p>Для всех видов объектов с основными и условно разрешенными видами использования вспомогательные виды разрешенного использования применяются в отношении объектов, технологически связанных с объектами, имеющими основной и условно разрешенный вид использования или обеспечивающих их безопасность в соответствии с нормативно-техническими документами.</p>	<p>не распространяются на антенны, вентиляционные и дымовые трубы.</p>
--	--

#### ОГРАНИЧЕНИЯ ИСПОЛЬЗОВАНИЯ ЗЕМЕЛЬНЫХ УЧАСТКОВ И ОБЪЕКТОВ КАПИТАЛЬНОГО СТРОИТЕЛЬСТВА:

Минимальный процент озеленения для всех видов использования – 20%.

Максимальный процент застройки подземной части – не регламентируется.

При выдаче разрешения на строительство объектов капитального строительства не допускается размещение нормативных площадок благоустройства многоквартирных жилых домов, а также парковок на территории, предусмотренной для размещения объектов указанных в перечне видов объектов, размещение которых может осуществляться на землях или земельных участках, находящихся в государственной или муниципальной собственности, без предоставления земельных участков и установления сервитутов, утвержденном постановлением Правительства Российской Федерации от 3 декабря 2014 г. № 1300.

Расстояние от красной линии до строений может устанавливаться документацией по планировке территории.

Все выступающие элементы и конструкции зданий (отмостка, пандус, входная группа, балконы, свесы кровли и т.д.) должны располагаться в границах земельного участка.

Предприятия обслуживания допускается размещать в отдельно стоящих нежилых строениях или встроенно-пристроенных к жилому дому нежилых помещениях с изолированными от жилой части дома входами.

Запрещается размещение объектов, оказывающих негативное воздействие на окружающую среду и здоровье населения (рентгеноустановок, магазинов стройматериалов, москательных-химических товаров и т. п.).

При размещении строений должны соблюдаться нормативные противопожарные расстояния между постройками, расположенными на соседних земельных участках, а также санитарные нормы.

Расстояния от объекта капитального строительства до границы соседнего земельного участка должны быть увеличены на величину выступающих частей зданий или их проекции на землю, в случае расположения последних в верхних этажах, если выступ этих элементов от плоскости стены здания составляет более 50 см.

На территориях с застройкой усадебными, одно- двухквартирными домами расстояние от окон жилых комнат до стен соседнего дома и хозяйственных построек (сарая, гаража, бани), расположенных на соседних земельных участках должно быть не менее 6 метров.

Допускается блокировка жилых домов, хозяйственных построек на смежных земельных участках по взаимному (удостоверенному) согласию их собственников при новом строительстве с учетом противопожарных требований, а также блокировка хозяйственных построек к основному строению.

Размещение хозяйственных построек для содержания домашних животных и птицы должно быть с учетом санитарных норм.

Не допускается размещение вспомогательных строений, за исключением гаражей и летних кухонь, со стороны улиц.

До границы соседнего земельного участка расстояние от стволов высокорослых деревьев – 4 метра; среднерослых – 2 метра; от кустарника – 1 метр.

Допускаются отклонения от предельных параметров отступов от межевых границ с соседними земельными участками при условии получения разрешения на отклонение от предельных параметров разрешенного строительства, реконструкции объектов капитального строительства.

Разрешения на отклонение от предельных параметров разрешенного строительства для строительства жилого дома не требуется в случае строительства на земельных участках блокированных жилых домов в части их отступа от межевых границ с соседними участками, на которых планируется строительство этих домов.

Превышение проектных отметок участка относительно фактических вертикальных отметок смежных участков возможно, при условии выполнения мероприятий, исключающих попадание ливневых стоков на территорию соседних участков.

Требования к ограждению земельных участков:

– высота ограждения земельных участков должна быть не более 2 метров (в случае если смежные земельные участки имеют разные поверхностные уровни земли, то высота ограждения рассчитывается от поверхности земли участка, имеющего более низкий уровень);

– ограждения между смежными земельными участками в хозяйственной и жилой зонах могут быть сплошные, высотой не более 2 м., в нижней части должны быть проветриваемыми на высоту не менее 0,3 м.; садово-огородная зона должна иметь полностью сетчатое или решетчатое ограждение; допускается по взаимному согласию смежных землепользователей устройство сплошных ограждений из качественных и эстетически выполненных элементов;

– при общей толщине конструкции ограждения между смежными земельными участками не более 100 мм, ограждение должно устанавливаться по центру межевой границы, при большей толщине – смещаться в сторону участка инициатора установки данного ограждения на величину превышающую указанную норму;

– не допускается устройство сплошных ограждений в пределах треугольника видимости на нерегулируемых перекрестках и примыканиях улиц и дорог.

Все выступающие конструктивные элементы зданий, строений, сооружений (отмостка, балкон, кровля, козырьки, ступени и т.д.) должны размещаться в зоне места допустимого размещения зданий, строений, сооружений.

Для объектов общественного и коммерческого назначения:

представить на согласование градостроительного Совета муниципального образования Курганский район схему планировочной организации и фасады проектируемых зданий, на стадии эскизной проработки в соответствии с Порядком рассмотрения архитектурно-градостроительного облика объекта капитального строительства, утвержденным постановлением администрации муниципального образования Курганский район от 30 января 2017 г. № 40 «Об утверждении порядка по рассмотрению архитектурно

градостроительного облика объекта капитального строительства и предоставлению решения о согласовании архитектурно-градостроительного облика на территории муниципального образования Курганинский район» (в действующей редакции)»;

предусмотреть площадку для установки мусоросборников;

предусмотреть архитектурную подсветку здания и освещение в тёмное время суток в зоне объекта и прилегающей территории; выполнить требования по формированию доступной среды для жизнедеятельности маломобильных групп населения, в соответствии с действующими нормами; при строительстве объектов общественного и коммерческого назначения стоянку или парковку для автомобилей следует размещать в границах предоставленного для строительства земельного участка. В отдельных случаях (при реконструкции объектов капитального строительства), при невозможности размещения автостоянки или парковки на территории земельного участка, допускается их размещение на территории общего пользования (на прилегающей территории), в отведенных границах благоустройства.

В соответствии со статьей 52 Градостроительного кодекса Российской Федерации работы по договорам о строительстве, реконструкции, капитальном ремонте объектов капитального строительства, заключенным с застройщиком, техническим заказчиком, лицом, ответственным за эксплуатацию здания, сооружения, региональным оператором (далее - договор строительного подряда), должны выполняться только индивидуальными предпринимателями или юридическими лицами, которые являются членами саморегулируемых организаций в области строительства, реконструкции, капитального ремонта объектов капитального строительства.

Застройщик вправе осуществлять строительство, реконструкцию, капитальный ремонт объектов капитального строительства самостоятельно при условии, что он является членом саморегулируемой организации в области строительства, реконструкции, капитального ремонта объектов капитального строительства, если иное не предусмотрено статьей 52 Градостроительного кодекса, либо с привлечением иных лиц по договору строительного подряда.

В случае если земельный участок или объект капитального строительства находится в границах зоны с особыми условиями использования территорий, на них устанавливаются ограничения использования в соответствии с законодательством Российской Федерации и статьей 38 Правил.

Проектная документация, представляемая для получения разрешения на строительство, кроме ИЖС, должна быть выполнена в соответствии с постановлением правительства от 16 февраля 2008г. №87 «О составе разделов проектной документации и требованиях к их содержанию».

Для объектов общественного назначения требования к параметрам объектов капитального строительства и минимальной (максимальной) площади земельных участков определяются в соответствии с:

- заданием на проектирование;
- СП 42.13330.2016 «Градостроительство. Планировка и застройка городских и сельских поселений»;
- СП 118.13330.2012 «Общественные здания и сооружения».

## ОБЩЕСТВЕННО–ДЕЛОВЫЕ И КОММЕРЧЕСКИЕ ЗОНЫ:

### Ц–1. Центральная зона обслуживания и деловой активности

Центральная зона обслуживания и деловой активности – Ц–1 выделена для обеспечения правовых условий использования и строительства недвижимости с широким спектром административных, деловых, общественных, культурных, обслуживающих и коммерческих видов использования многофункционального назначения. Разрешается размещение административных объектов муниципального значения.

Основные виды использования, предельные размеры земельных участков и предельные параметры разрешенного строительства объектов капитального строительства

Наименование вида разрешенного использования земельного участка (в соответствии с классификатором видов разрешенного использования)	Виды разрешённого использования объектов капитального строительства	Предельные (минимальные и (или) максимальные) размеры земельных участков и предельные параметры разрешенного строительства, реконструкции объектов капитального строительства
[3.2.3] – Оказание услуг связи	Пункты оказания услуг почтовой, телеграфной, междугородней и международной телефонной связи	минимальная/максимальная площадь земельных участков – 50/10000 кв. м; максимальное количество надземных этажей зданий – 2 этажа; минимальный отступ строений от красной линии или передней границы участка (в случае, если красная линия не установлена) – 3 м; минимальный отступ строений от границы земельного участка – 3 м; максимальный процент застройки земельного участка – 60 %
[3.3] – Бытовое обслуживание	Объекты капитального строительства, предназначенные для оказания населению или организациям бытовых услуг (мастерские мелкого ремонта, ателье, парикмахерские, косметические кабинеты и т.д.)	минимальная/максимальная площадь земельных участков – 50/10000 кв. м; максимальное количество надземных этажей зданий – 2 этажа; минимальный отступ строений от красной линии или передней границы участка (в случае, если красная линия не установлена) – 3 м; минимальный отступ строений от границы земельного участка - 3 м; максимальный процент застройки земельного участка – 60 %
[3.4.1] – Амбулаторно-	Объекты капитального строительства,	минимальная/максимальная площадь земельных участков –

<p>поликлиническое обслуживание</p>	<p>предназначенные для оказания гражданам амбулаторно-поликлинической медицинской помощи (поликлиники, фельдшерские пункты, медицинские кабинеты, пункты здравоохранения, диагностические центры, аптеки)</p>	<p>200/10000 кв. м;                      максимальное количество надземных этажей зданий – 2 этажа;                      минимальный отступ строений от красной линии или передней границы участка (в случае, если красная линия не установлена) – 3 м;                      минимальный отступ строений от границы земельного участка – 3 м;                      максимальный процент застройки земельного участка – 60 %</p>
<p>[3.10.1] Амбулаторное ветеринарное обслуживание</p>	<p>Объекты, предназначенные для оказания ветеринарных услуг без содержания животных</p>	<p>минимальная/максимальная площадь земельных участков – 100/15000 кв. м;                      максимальное количество надземных этажей зданий – 2 этажа;                      минимальный отступ строений от красной линии или передней границы участка (в случае, если красная линия не установлена) – 3 м;                      минимальный отступ строений от границы земельного участка – 3 м;                      максимальный процент застройки земельного участка – 60 %</p>
<p>[3.6.1] – Объекты культурно-досуговой деятельности</p>	<p>Музеи, выставочные залы, дома культуры, библиотеки, кинотеатры, кинозалы, концертные залы</p>	<p>минимальная/максимальная площадь земельных участков – 100/25000 кв. м;                      максимальное количество надземных этажей зданий – 2 этажа;                      минимальный отступ строений от красной линии или передней границы участка (в случае, если красная линия не установлена) – 3 м;                      минимальный отступ строений от границы земельного участка – 3 м;                      максимальный процент застройки земельного участка – 60 %</p>
<p>[3.8.1] – Государственное управление</p>	<p>Здания, предназначенные для размещения государственных органов, государственного пенсионного фонда, органов местного самоуправления, судов, а также организаций, непосредственно обеспечивающих их</p>	<p>минимальная/максимальная площадь земельных участков – 100/2500 кв. м;                      максимальное количество надземных этажей зданий – 2 этажа;                      минимальный отступ строений от красной линии или передней границы участка (в случае, если красная линия не установлена) – 3 м;</p>



	деятельность оказывающих государственных и муниципальных услуги	или м; минимальный отступ строений от границы земельного участка – 3 м; максимальный процент застройки земельного участка – 60 %
[4.1] – Деловое управление	Объекты управленческой деятельности, не связанной с государственным или муниципальным управлением и оказанием услуг, а также с целью обеспечения совершения сделок, не требующих передачи товара в момент их совершения между организациями (за исключением банковской и страховой деятельности)	минимальная/максимальная площадь земельных участков – 100/5000 кв. м; максимальное количество надземных этажей зданий – 2 этажа; минимальный отступ строений от красной линии или передней границы участка (в случае, если красная линия не установлена) – 3 м; минимальный отступ строений от границы земельного участка – 3 м; максимальный процент застройки земельного участка – 60 %
[4.3] – Рынки	Объекты, предназначенные для организации постоянной или временной торговли (ярмарка, рынок, базар)	минимальная/максимальная площадь земельных участков – 10/25000 кв. м; максимальное количество надземных этажей зданий – 2 этажа; минимальный отступ строений от красной линии или передней границы участка (в случае, если красная линия не установлена) – 3 м; минимальный отступ строений от границы земельного участка - 3 м; максимальный процент застройки земельного участка – 60 %
[4.4] - Магазины	Объекты капитального строительства, предназначенные для продажи товаров, общая площадь которых составляет до 500 кв. м	минимальная/максимальная площадь земельных участков – 50/5000 кв.м; максимальное количество надземных этажей зданий – 2 этажа; минимальный отступ строений от красной линии или передней границы участка (в случае, если красная линия не установлена) – 3 м; минимальный отступ строений от границы земельного участка – 3 м; максимальный процент застройки земельного участка – 60 %
[4.5] –	Объекты, предназначенные	минимальная/максимальная

<p>Банковская страховая деятельность</p>	<p>и для размещения организаций, оказывающих банковские и страховые услуги</p>	<p>площадь земельных участков – 100/5000 кв. м;                      максимальное количество надземных этажей зданий – 2 этажа;                      минимальный отступ строений от красной линии или передней границы участка (в случае, если красная линия не установлена) – 3 м;                      минимальный отступ строений от границы земельного участка – 3 м;                      максимальный процент застройки земельного участка – 60 %</p>
<p>[4.6] – Общественное питание</p>	<p>Объекты общественного питания (рестораны, кафе, столовые, закусочные, бары)</p>	<p>минимальная/максимальная площадь земельных участков – 100/5000 кв. м;                      максимальное количество надземных этажей зданий – 2 этажа;                      минимальный отступ строений от красной линии или передней границы участка (в случае, если красная линия не установлена) – 3 м;                      минимальный отступ строений от границы земельного участка - 3 м;                      максимальный процент застройки земельного участка – 60 %</p>
<p>[4.7] – Гостиничное обслуживание</p>	<p>Гостиницы, иные здания, используемые с целью извлечения предпринимательской выгоды из предоставления жилого помещения для временного проживания в них</p>	<p>минимальная/максимальная площадь земельных участков – 400/5000 кв. м                      максимальное количество надземных этажей зданий – 2 этажа;                      минимальный отступ строений от красной линии или передней границы участка (в случае, если красная линия не установлена) – 3 м;                      минимальный отступ строений от границы земельного участка – 3 м;                      максимальный процент застройки земельного участка – 60 %</p>
<p>[4.8.1] – Развлекательные мероприятия</p>	<p>Здания и сооружения, предназначенных для организации развлекательных мероприятий, путешествий, для размещения дискотек и танцевальных площадок, ночных клубов, аквапарков, боулинга, аттракционов и т.</p>	<p>минимальная/максимальная площадь земельных участков – 100/5000 кв. м;                      максимальное количество надземных этажей зданий – 2 этажа;                      минимальный отступ строений от красной линии или передней границы участка (в случае, если</p>

	п., игровых автоматов (кроме игрового оборудования, используемого для проведения азартных игр), игровых площадок	красная линия не установлена) – 3 м; минимальный отступ строений от границы земельного участка – 3 м; максимальный процент застройки земельного участка – 60 %
[4.10] - Выставочно-ярмарочная деятельность	Объекты, предназначенные для осуществления выставочно-ярмарочной и конгрессной деятельности	минимальная/максимальная площадь земельных участков – 100/15000 кв. м; максимальное количество надземных этажей зданий – 2 этажа; минимальный отступ строений от красной линии или передней границы участка (в случае, если красная линия не установлена) – 3 м; минимальный отступ строений от границы земельного участка - 3 м; максимальный процент застройки земельного участка – 60 %
[5.1.2] – Обеспечение занятий спортом в помещениях	Спортивные клубы, спортивные залы, бассейны, физкультурно-оздоровительные комплексы	минимальная/максимальная площадь земельных участков – 100/5000 кв. м; максимальное количество надземных этажей зданий – 2 этажа; минимальный отступ строений от красной линии или передней границы участка (в случае, если красная линия не установлена) – 3 м; минимальный отступ строений от границы земельного участка – 3 м; максимальный процент застройки земельного участка – 60 %
[9.3] – Историко-культурная деятельность	Сохранение и изучение объектов культурного наследия народов Российской Федерации (памятников истории и культуры), в том числе: объектов археологического наследия, достопримечательных мест, мест бытования исторических промыслов, производств и ремесел, исторических поселений, недействующих военных и гражданских захоронений, объектов культурного наследия,	минимальная/максимальная площадь земельных участков – 10/20000 кв. м; регламенты не распространяются. Действие градостроительного регламента не распространяется на земельные участки в границах территорий памятников и ансамблей, включенных в единый государственный реестр объектов культурного наследия (памятников истории и культуры) народов Российской Федерации, а также в границах территорий памятников

	хозяйственная деятельность, являющаяся историческим промыслом или ремеслом, а также хозяйственная деятельность, обеспечивающая познавательный туризм	или ансамблей, которые являются выявленными объектами культурного наследия (ч.4 ст. 36 Градостроительного кодекса Российской Федерации).
[12.0] – Земельные участки (территории) общего пользования	Земельные участки общего пользования. Содержание данного вида разрешенного использования включает в себя содержание видов разрешенного использования с кодами 12.0.1 - 12.0.2	Предельные параметры установлению не подлежат.
[12.0.1] – Улично-дорожная сеть	Объекты улично-дорожной сети: автомобильные дороги, трамвайные пути и пешеходные тротуары в границах населенных пунктов, пешеходные переходы, бульвары, площади, проезды, велодорожки и объекты велотранспортной и инженерной инфраструктуры; придорожные стоянки (парковки) транспортных средств в границах городских улиц и дорог, некапитальные сооружения, предназначенные для охраны транспортных средств	Предельные параметры установлению не подлежат.
[12.0.2] – Благоустройство территории	Размещение декоративных, технических, планировочных, конструктивных устройств, элементов озеленения, различных видов оборудования и оформления, малых архитектурных форм, некапитальных нестационарных строений и сооружений, информационных щитов и указателей, применяемых как составные части благоустройства территории, общественных туалетов	Предельные параметры установлению не подлежат.

**Условно разрешенные виды использования, предельные размеры земельных участков и предельные параметры разрешенного строительства объектов капитального строительства**

Наименование вида разрешенного использования земельного участка (в соответствии с классификатором видов разрешенного использования)	Виды разрешённого использования объектов капитального строительства	Предельные (минимальные и (или) максимальные) размеры земельных участков и предельные параметры разрешенного строительства, реконструкции объектов капитального строительства
[3.1.1] – Предоставление коммунальных услуг	Здания и сооружения, обеспечивающие поставку воды, тепла, электричества, газа, отвод канализационных стоков, очистку и уборку объектов недвижимости (котельные, водозаборы, очистные сооружения, насосные станции, водопроводы, линии электропередач, трансформаторные подстанции, газопроводы, линии связи, телефонные станции, канализации, стоянки, гаражи и мастерские для обслуживания уборочной и аварийной техники, сооружения, необходимые для сбора и плавки снега)	минимальная/максимальная площадь земельных участков – 5/10000 кв. м; максимальное количество надземных этажей зданий – 2 этажа; минимальный отступ строений от красной линии или передней границы участка (в случае, если красная линия не установлена) – 3 м; минимальный отступ строений от границы земельного участка – 3 м; максимальный процент застройки земельного участка – 80 %
[3.1.2] – Административные здания организаций, обеспечивающих предоставление коммунальных услуг	Здания, предназначенные для приема физических и юридических лиц в связи с предоставлением им коммунальных услуг	
[3.7.1] – Осуществление религиозных обрядов	Здания и сооружения, предназначенные для совершения религиозных обрядов и церемоний (храмы, часовни, мечети, молельные дома, синагоги)	минимальная/максимальная площадь земельных участков – 100/15000 кв. м; максимальное количество надземных этажей зданий – не устанавливается; максимальная высота здания – не устанавливается; минимальный отступ строений от красной линии или передней границы участка (в случае, если красная линия не установлена) – 3 м; минимальный отступ строений от границы земельного участка - 3 м; максимальный процент застройки земельного участка – 60 %
[5.1.3] – Площадки для занятия	Площадки для занятия спортом и физкультурой на	минимальная/максимальная площадь земельных участков –

спортом	открытом воздухе (физкультурные площадки, беговые дорожки, поля для спортивной игры)	100/15000 кв. м; минимальный отступ строений от красной линии или передней границы участка (в случае, если красная линия не установлена) – 3 м; минимальный отступ строений от границы земельного участка - 3 м; максимальный процент застройки земельного участка – 60 %
[6.8] – Связь	Размещение объектов связи, радиовещания, телевидения, включая воздушные радиорелейные, надземные и подземные кабельные линии связи, линии радиофикации, антенные поля, усилительные пункты на кабельных линиях связи, инфраструктуру спутниковой связи и телерадиовещания	минимальная/максимальная площадь земельных участков – 10/5000 кв. м; максимальная высота зданий, строений, сооружений от уровня земли – 100 м; минимальный отступ строений от красной линии или передней границы участка (в случае, если красная линия не установлена) – 3 м; минимальный отступ строений от границы земельного участка – 3 м; максимальный процент застройки земельного участка – 80 %
[8.3] – Обеспечение внутреннего правопорядка	Объекты, необходимые для подготовки и поддержания в готовности органов внутренних дел, Росгвардии, спасательных служб, в которых существует военизированная служба; объекты гражданской обороны	минимальная/максимальная площадь земельных участков – 10/10000 кв. м; максимальное количество надземных этажей зданий – 2 этажа; минимальный отступ строений от красной линии или передней границы участка (в случае, если красная линия не установлена) – 3 м; минимальный отступ строений от границы земельного участка – 3 м; максимальный процент застройки земельного участка – 80 %

**Вспомогательные виды разрешенного использования земельных участков и объектов капитального строительства:**

<b>Виды разрешенного использования земельных участков и объектов капитального строительства</b>	<b>Предельные параметры разрешенного строительства, реконструкции объектов капитального строительства</b>
Здания, строения, сооружения вспомогательного назначения; объекты, обеспечивающие безопасность объектов основных и условно разрешенных видов использования, включая противопожарную; отдельно стоящие, встроенные или пристроенные гаражи, открытые автостоянки; парковки перед объектами деловых,	минимальная/максимальная площадь земельных участков, минимальная ширина земельных участков вдоль фронта улицы (проезда), максимальный процент застройки в границах земельного участка – аналогичны параметрам разрешенного строительства, реконструкции объектов с основными и условно разрешенными видами использования, с которыми они используются;

<p>культурных, обслуживающих и коммерческих видов использования; благоустроенные, в том числе озелененные территории, площадки детские, спортивные, для отдыха; площадки хозяйственные, в том числе площадки для сбора мусора; надворные туалеты, септики; общественные туалеты; зеленые насаждения; скульптуры и скульптурные композиции, фонтаны и другие объекты ландшафтного дизайна.</p> <p>объекты коммунального хозяйства (электро-, тепло-, газо-, водоснабжение, водоотведение, телефонизация и т.д.), необходимые для инженерного обеспечения объектов основных, условно разрешенных, а также иных вспомогательных видов использования;</p> <p>Виды разрешенного использования земельных участков аналогичны видам разрешенного использования земельных участков с основными и условно разрешенными видами использования.</p> <p>Для всех видов объектов с основными и условно разрешенными видами использования вспомогательные виды разрешенного использования применяются в отношении объектов, технологически связанных с объектами, имеющими основной и условно разрешенный вид использования или обеспечивающих их безопасность в соответствии с нормативно-техническими документами.</p>	<p>минимальные отступы вспомогательных строений от границ земельных участков – 1 м;</p> <p>максимальное количество надземных этажей зданий – 2 этажа;</p>
---	---

#### ОГРАНИЧЕНИЯ ИСПОЛЬЗОВАНИЯ ЗЕМЕЛЬНЫХ УЧАСТКОВ И ОБЪЕКТОВ КАПИТАЛЬНОГО СТРОИТЕЛЬСТВА:

Минимальный процент озеленения для всех видов использования – 20%.

Максимальный процент застройки подземной части – не регламентируется.

При выдаче разрешения на строительство объектов капитального строительства не допускается размещение нормативных площадок благоустройства многоквартирных жилых домов, а также парковок на территории, предусмотренной для размещения объектов указанных в перечне видов объектов, размещение которых может осуществляться на землях или земельных участках, находящихся в государственной или муниципальной собственности, без предоставления земельных участков и установления сервитутов, утвержденном постановлением Правительства Российской Федерации от 3 декабря 2014 г. № 1300.

Расстояние от красной линии до строений может устанавливаться документацией по планировке территории.

При размещении строений должны соблюдаться нормативные противопожарные расстояния между постройками, расположенными на соседних земельных участках, а также санитарные нормы.

Все выступающие элементы и конструкции зданий (отмостка, пандус, входная группа,

балконы, свесы кровли и т.д.) должны располагаться в границах земельного участка.

Расстояния от объекта капитального строительства до границы соседнего земельного участка должны быть увеличены на величину выступающих частей зданий или их проекции на землю, в случае расположения последних в верхних этажах, если выступ этих элементов от плоскости стены здания составляет более 50 см.

Допускаются отклонения от предельных параметров отступов от межевых границ с соседними земельными участками при условии получения разрешения на отклонение от предельных параметров разрешенного строительства, реконструкции объектов капитального строительства.

Превышение проектных отметок участка относительно фактических вертикальных отметок смежных участков возможно, при условии выполнения мероприятий, исключающих попадание ливневых стоков на территорию соседних участков.

Образование земельного участка (земельных участков) из существующих земельных участков (существующего земельного участка) при наличии объектов капитального строительства может быть только при соблюдении градостроительных норм (отступ от межевой границы, размещение вспомогательных строений и т.д.).

Требования к ограждению земельных участков:

– высота ограждения земельных участков должна быть не более 2 метров (в случае если смежные земельные участки имеют разные поверхностные уровни земли, то высота ограждения рассчитывается от поверхности земли участка, имеющего более низкий уровень);

– ограждения между смежными земельными участками в хозяйственной и жилой зонах могут быть сплошные, высотой не более 2 м., в нижней части должны быть проветриваемыми на высоту не менее 0,3 м.; садово-огородная зона должна иметь полностью сетчатое или решетчатое ограждение; допускается по взаимному согласию смежных землепользователей устройство сплошных ограждений из качественных и эстетически выполненных элементов;

– при общей толщине конструкции ограждения между смежными земельными участками не более 100 мм, ограждение должно устанавливаться по центру межевой границы, при большей толщине – смещаться в сторону участка инициатора установки данного ограждения на величину превышающую указанную норму;

– не допускается устройство сплошных ограждений в пределах треугольника видимости на нерегулируемых перекрестках и примыканиях улиц и дорог.

Все выступающие конструктивные элементы зданий, строений, сооружений (отмостка, балкон, кровля, козырьки, ступени и т.д.) должны размещаться в зоне места допустимого размещения зданий, строений, сооружений.

Для объектов общественного и коммерческого назначения:

представить на согласование градостроительного Совета муниципального образования Курганский район схему планировочной организации и фасады проектируемых зданий, на стадии эскизной проработки в соответствии с Порядком рассмотрения архитектурно-градостроительного облика объекта капитального строительства, утвержденным постановлением администрации муниципального образования Курганский район от 30 января 2017 г. № 40 «Об утверждении порядка по рассмотрению архитектурно-градостроительного облика объекта капитального строительства и предоставлению решения о согласовании архитектурно-градостроительного облика на территории муниципального образования Курганский район» (в действующей редакции)»;

предусмотреть площадку для установки мусоросборников;

предусмотреть архитектурную подсветку здания и освещение в темное время суток в зоне объекта и прилегающей территории; выполнить требования по формированию доступной среды для жизнедеятельности маломобильных групп населения, в соответствии с действующими нормами; при строительстве объектов общественного и коммерческого назначения стоянку или парковку для автомобилей следует размещать в границах предоставленного для строительства земельного участка.

В отдельных случаях (при реконструкции объектов капитального строительства), при невозможности размещения автостоянки или парковки на территории земельного участка,



допускается их размещение на территории общего пользования (на прилегающей территории), в отведенных границах благоустройства.

В соответствии со статьей 52 Градостроительного кодекса Российской Федерации работы по договорам о строительстве, реконструкции, капитальном ремонте объектов капитального строительства, заключенным с застройщиком, техническим заказчиком, лицом, ответственным за эксплуатацию здания, сооружения, региональным оператором (далее - договор строительного подряда), должны выполняться только индивидуальными предпринимателями или юридическими лицами, которые являются членами саморегулируемых организаций в области строительства, реконструкции, капитального ремонта объектов капитального строительства.

Застройщик вправе осуществлять строительство, реконструкцию, капитальный ремонт объектов капитального строительства самостоятельно при условии, что он является членом саморегулируемой организации в области строительства, реконструкции, капитального ремонта объектов капитального строительства, если иное не предусмотрено статьей 52 Градостроительного кодекса, либо с привлечением иных лиц по договору строительного подряда.

В случае если земельный участок или объект капитального строительства находится в границах зоны с особыми условиями использования территорий, на них устанавливаются ограничения использования в соответствии с законодательством Российской Федерации и статьей 38 Правил.

Проектная документация, представляемая для получения разрешения на строительство, должна быть выполнена в соответствии с постановлением правительства от 16 февраля 2008 г. № 87 «О составе разделов проектной документации и требованиям к их содержанию».

Для объектов общественного назначения требования к параметрам объектов капитального строительства и минимальной (максимальной) площади земельных участков определяются в соответствии с:

- заданием на проектирование;
- СП 42.13330.2016 «Градостроительство. Планировка и застройка городских и сельских поселений»;
- СП 118.13330.2012 «Общественные здания и сооружения».

## **ЗОНЫ СПЕЦИАЛИЗИРОВАННОЙ ОБЩЕСТВЕННОЙ ЗАСТРОЙКИ:**

### **ЦЗ. Зона учреждений здравоохранения**

**Основные виды использования, предельные размеры земельных участков и предельные параметры разрешенного строительства объектов капитального строительства**

<b>Наименование вида разрешенного использования земельного участка (в соответствии с классификатором видов разрешенного использования)</b>	<b>Виды разрешённого использования объектов капитального строительства</b>	<b>Предельные (минимальные и (или) максимальные) размеры земельных участков и предельные параметры разрешенного строительства, реконструкции объектов капитального строительства</b>
--	--	--

<p>[3.4.1] – Амбулаторно-поликлиническое обслуживание</p>	<p>Объекты капитального строительства, предназначенные для оказания гражданам амбулаторно-поликлинической медицинской помощи (поликлиники, фельдшерские пункты, пункты здравоохранения, центры матери и ребенка, диагностические центры, молочные кухни, станции донорства крови, клинические лаборатории)</p>	<p>минимальная/максимальная площадь земельных участков – 200/10000 кв. м; максимальное количество надземных этажей зданий – 2 этажа; минимальный отступ строений от красной линии или передней границы участка (в случае, если красная линия не установлена) – 3 м; минимальный отступ строений от границы земельного участка – 3 м; максимальный процент застройки земельного участка – 60 %</p>
<p>[3.4.2] – Стационарное медицинское обслуживание</p>	<p>Объекты, предназначенные для оказания гражданам медицинской помощи в стационарах (больницы, родильные дома, диспансеры, научно-медицинские учреждения и прочие объекты, обеспечивающие оказание услуги по лечению в стационаре)</p>	<p>минимальная/максимальная площадь земельных участков – 400/10000 кв. м; максимальное количество надземных этажей зданий – 2 этажа; минимальный отступ строений от красной линии или передней границы участка (в случае, если красная линия не установлена) – 3 м; минимальный отступ строений от границы земельного участка – 3 м; максимальный процент застройки земельного участка – 60 %</p>
<p>[9.2.1] – Санаторная деятельность</p>	<p>Объекты, обеспечивающие оказание услуги по лечению и оздоровлению населения: санатории, профилактории, бальнеологические лечебницы, грязелечебницы; обустройство лечебно-оздоровительных местностей (пляжи, бюветы, места добычи целебной грязи); размещение лечебно-оздоровительных лагерей</p>	<p>минимальная/максимальная площадь земельных участков – 400/20000 кв. м; максимальное количество надземных этажей зданий – 2 этажа; минимальный отступ строений от красной линии или передней границы участка (в случае, если красная линия не установлена) – 3 м; минимальный отступ строений от границы земельного участка – 3 м; максимальный процент застройки земельного участка – 60 %</p>
<p>[9.3] –</p>	<p>Сохранение и изучение объектов культурного наследия</p>	<p>минимальная/максимальная площадь земельных участков –</p>

<p>Историко-культурная деятельность</p>	<p>народов Российской Федерации (памятников истории и культуры), в том числе: объектов археологического наследия, достопримечательных мест, мест бытования исторических промыслов, производств и ремесел, исторических поселений, недействующих военных и гражданских захоронений, объектов культурного наследия, хозяйственная деятельность, являющаяся историческим промыслом или ремеслом, а также хозяйственная деятельность, обеспечивающая познавательный туризм</p>	<p>10/20000 кв. м; регламенты не распространяются. Действие градостроительного регламента не распространяется на земельные участки в границах территорий памятников и ансамблей, включенных в единый государственный реестр объектов культурного наследия (памятников истории и культуры) народов Российской Федерации, а также в границах территорий памятников или ансамблей, которые являются выявленными объектами культурного наследия (ч.4 ст. 36 Градостроительного кодекса Российской Федерации).</p>
<p>[12.0] – Земельные участки (территории) общего пользования</p>	<p>Земельные участки общего пользования. Содержание данного вида разрешенного использования включает в себя содержание видов разрешенного использования с кодами 12.0.1 - 12.0.2</p>	<p>Предельные параметры установлению не подлежат.</p>
<p>[12.0.1] – Улично-дорожная сеть</p>	<p>Объекты улично-дорожной сети: автомобильные дороги, трамвайные пути и пешеходные тротуары в границах населенных пунктов, пешеходные переходы, бульвары, площади, проезды, велодорожки и объекты велотранспортной и инженерной инфраструктуры; придорожные стоянки (парковки) транспортных средств в границах городских улиц и дорог, некапитальные сооружения, предназначенные для охраны транспортных средств</p>	<p>Предельные параметры установлению не подлежат.</p>
<p>[12.0.2] – Благоустройство территории</p>	<p>Размещение декоративных, технических, планировочных, конструктивных устройств, элементов озеленения, различных видов оборудования и оформления, малых архитектурных форм, некапитальных нестационарных строений и сооружений, информационных</p>	<p>Предельные параметры установлению не подлежат.</p>

	щитов и указателей, применяемых как составные части благоустройства территории, общественных туалетов	
--	---	--

**Условно разрешенные виды использования, предельные размеры земельных участков и предельные параметры разрешенного строительства объектов капитального строительства**

Наименование вида разрешенного использования земельного участка (в соответствии с классификатором видов разрешенного использования)	Виды разрешённого использования объектов капитального строительства	Предельные (минимальные и (или) максимальные) размеры земельных участков и предельные параметры разрешенного строительства, реконструкции объектов капитального строительства
[3.1.1] – Предоставление коммунальных услуг	Здания и сооружения, обеспечивающие поставку воды, тепла, электричества, газа, отвод канализационных стоков, очистку и уборку объектов недвижимости (котельные, водозаборы, очистные сооружения, насосные станции, водопроводы, линии электропередач, трансформаторные подстанции, газопроводы, линии связи, телефонные станции, канализации, стоянки, гаражи и мастерские для обслуживания уборочной и аварийной техники, сооружения, необходимые для сбора и плавки снега)	минимальная/максимальная площадь земельных участков – 5/10000 кв. м; максимальное количество надземных этажей зданий – 2 этажа; минимальный отступ строений от красной линии или передней границы участка (в случае, если красная линия не установлена) – 3 м; минимальный отступ строений от границы земельного участка – 3 м; максимальный процент застройки земельного участка – 80 %
[3.2.1] – Дома социального обслуживания	Дома престарелых, дома ребенка, детские дома, пункты ночлега для бездомных граждан	минимальная/максимальная площадь земельных участков – 400/5000 кв. м; максимальное количество надземных этажей зданий – 2 этажа; минимальный отступ строений от красной линии или передней границы участка (в случае, если красная линия не установлена) – 3 м; минимальный отступ строений от границы земельного участка – 3 м; максимальный процент

		застройки земельного участка – 80 %
[3.7.1] – Осуществление религиозных обрядов	Здания и сооружения, предназначенные для совершения религиозных обрядов и церемоний (храмы, часовни, мечети, молельные дома, синагоги)	минимальная/максимальная площадь земельных участков – 100/ 15000 кв. м.; максимальная высота здания – не устанавливается; максимальное количество надземных этажей зданий – не устанавливается; минимальный отступ строений от красной линии или передней границы участка (в случае, если красная линия не установлена) – 3 м; минимальный отступ строений от границы земельного участка – 3 м; максимальный процент застройки земельного участка – 60 %
[4.4] - Магазины	Объекты капитального строительства, предназначенные для продажи товаров, общая площадь которых составляет до 500 кв. м	минимальная/максимальная площадь земельных участков – 50/5000 кв.м; максимальное количество надземных этажей зданий – 2 этажа; минимальный отступ строений от красной линии или передней границы участка (в случае, если красная линия не установлена) – 3 м; минимальный отступ строений от границы земельного участка – 3 м; максимальный процент застройки земельного участка – 60 %
[5.1.2] – Обеспечение занятий спортом в помещениях	Спортивные клубы, спортивные залы, бассейны, физкультурно-оздоровительные комплексы	минимальная/максимальная площадь земельных участков – 100/5000 кв. м; максимальное количество надземных этажей зданий – 2 этажа; минимальный отступ строений от красной линии или передней границы участка (в случае, если красная линия не установлена) – 3 м; минимальный отступ строений от границы земельного участка – 3 м; максимальный процент

		застройки земельного участка – 60 %
--	--	-------------------------------------

**Вспомогательные виды разрешенного использования земельных участков и объектов капитального строительства:**

Виды разрешенного использования земельных участков и объектов капитального строительства	Предельные параметры разрешенного строительства, реконструкции объектов капитального строительства
<p>Здания, строения, сооружения вспомогательного назначения;</p> <p>объекты, обеспечивающие безопасность объектов основных и условно разрешенных видов использования, включая противопожарную;</p> <p>отдельно стоящие, встроенные или пристроенные гаражи, открытые автостоянки;</p> <p>парковки перед объектами деловых, культурных, обслуживающих и коммерческих видов использования;</p> <p>площадки детские, спортивные, для отдыха;</p> <p>площадки хозяйственные, в том числе площадки для сбора мусора;</p> <p>надворные туалеты, септики;</p> <p>зеленые насаждения;</p> <p>скульптуры и скульптурные композиции, фонтаны и другие объекты ландшафтного дизайна.</p> <p>объекты коммунального хозяйства (электро-, тепло-, газо-, водоснабжение, водоотведение, телефонизация и т.д.), необходимые для инженерного обеспечения объектов основных, условно разрешенных, а также иных вспомогательных видов использования;</p> <p>Виды разрешенного использования земельных участков аналогичны видам разрешенного использования земельных участков с основными и условно разрешенными видами использования.</p> <p>Для всех видов объектов с основными и условно разрешенными видами использования вспомогательные виды разрешенного использования применяются в отношении объектов, технологически связанных с объектами, имеющими основной и условно разрешенный вид использования или обеспечивающих их безопасность в соответствии с нормативно-техническими документами.</p>	<p>минимальная/максимальная площадь земельных участков, минимальная ширина земельных участков вдоль фронта улицы (проезда), максимальный процент застройки в границах земельного участка – аналогичны параметрам разрешенного строительства, реконструкции объектов с основными и условно разрешенными видами использования, с которыми они используются;</p> <p>минимальные отступы вспомогательных строений от границ земельных участков – 1 м;</p> <p>максимальное количество надземных этажей зданий – 2 этажа;</p>

## ОГРАНИЧЕНИЯ ИСПОЛЬЗОВАНИЯ ЗЕМЕЛЬНЫХ УЧАСТКОВ И ОБЪЕКТОВ КАПИТАЛЬНОГО СТРОИТЕЛЬСТВА:

Минимальный процент озеленения для всех видов использования – 20%.

Максимальный процент застройки подземной части – не регламентируется.

При выдаче разрешения на строительство объектов капитального строительства не допускается размещение нормативных площадок благоустройства многоквартирных жилых домов, а также парковок на территории, предусмотренной для размещения объектов указанных в перечне видов объектов, размещение которых может осуществляться на землях или земельных участках, находящихся в государственной или муниципальной собственности, без предоставления земельных участков и установления сервитутов, утвержденном постановлением Правительства Российской Федерации от 3 декабря 2014 г. № 1300.

Расстояние от красной линии до строений может устанавливаться документацией по планировке территории.

При размещении строений должны соблюдаться нормативные противопожарные расстояния между постройками, расположенными на соседних земельных участках, а также санитарные нормы.

Все выступающие элементы и конструкции зданий (отмостка, пандус, входная группа, балконы, свесы кровли и т.д.) должны располагаться в границах земельного участка.

Расстояния от объекта капитального строительства до границы соседнего земельного участка должны быть увеличены на величину выступающих частей зданий или их проекции на землю, в случае расположения последних в верхних этажах, если выступ этих элементов от плоскости стены здания составляет более 50 см.

Допускаются отклонения от предельных параметров отступов от межевых границ с соседними земельными участками при условии получения разрешения на отклонение от предельных параметров разрешенного строительства, реконструкции объектов капитального строительства.

Превышение проектных отметок участка относительно фактических вертикальных отметок смежных участков возможно, при условии выполнения мероприятий, исключающих попадание ливневых стоков на территорию соседних участков.

Образование земельного участка (земельных участков) из существующих земельных участков (существующего земельного участка) при наличии объектов капитального строительства может быть только при соблюдении градостроительных норм (отступ от межевой границы, размещение вспомогательных строений и т.д.).

Требования к ограждению земельных участков:

– высота ограждения земельных участков должна быть не более 2 метров (в случае если смежные земельные участки имеют разные поверхностные уровни земли, то высота ограждения рассчитывается от поверхности земли участка, имеющего более низкий уровень);

– при общей толщине конструкции ограждения между смежными земельными участками не более 100 мм, ограждение должно устанавливаться по центру межевой границы, при большей толщине - смещаться в сторону участка инициатора установки данного ограждения на величину превышающую указанную норму;

– не допускается устройство сплошных ограждений в пределах треугольника видимости на нерегулируемых перекрестках и примыканиях улиц и дорог.

Все выступающие конструктивные элементы зданий, строений, сооружений (отмостка, балкон, кровля, козырьки, ступени и т.д.) должны размещаться в зоне места допустимого размещения зданий, строений, сооружений.

Для объектов общественного и коммерческого назначения:

представить на согласование градостроительного Совета муниципального образования Курганский район схему планировочной организации и фасады проектируемых зданий, на стадии эскизной проработки в соответствии с Порядком рассмотрения архитектурно-градостроительного облика объекта капитального строительства, утвержденным постановлением администрации муниципального образования Курганский район от 30 января 2017 г. № 40 «Об утверждении порядка по рассмотрению архитектурно

градостроительного облика объекта капитального строительства и предоставлению решения о согласовании архитектурно-градостроительного облика на территории муниципального образования Курганинский район» (в действующей редакции)»;;

предусмотреть площадку для установки мусоросборников;

предусмотреть архитектурную подсветку здания и освещение в тёмное время суток в зоне объекта и прилегающей территории; выполнить требования по формированию доступной среды для жизнедеятельности маломобильных групп населения, в соответствии с действующими нормами; при строительстве объектов общественного и коммерческого назначения стоянку или парковку для автомобилей следует размещать в границах предоставленного для строительства земельного участка. В отдельных случаях (при реконструкции объектов капитального строительства), при невозможности размещения автостоянки или парковки на территории земельного участка, допускается их размещение на территории общего пользования (на прилегающей территории), в отведенных границах благоустройства.

В соответствии со статьей 52 Градостроительного кодекса Российской Федерации работы по договорам о строительстве, реконструкции, капитальном ремонте объектов капитального строительства, заключенным с застройщиком, техническим заказчиком, лицом, ответственным за эксплуатацию здания, сооружения, региональным оператором (далее - договор строительного подряда), должны выполняться только индивидуальными предпринимателями или юридическими лицами, которые являются членами саморегулируемых организаций в области строительства, реконструкции, капитального ремонта объектов капитального строительства.

Застройщик вправе осуществлять строительство, реконструкцию, капитальный ремонт объектов капитального строительства самостоятельно при условии, что он является членом саморегулируемой организации в области строительства, реконструкции, капитального ремонта объектов капитального строительства, если иное не предусмотрено статьей 52 Градостроительного кодекса, либо с привлечением иных лиц по договору строительного подряда.

В случае если земельный участок или объект капитального строительства находится в границах зоны с особыми условиями использования территорий, на них устанавливаются ограничения использования в соответствии с законодательством Российской Федерации и статьей 38 Правил.

Проектная документация, представляемая для получения разрешения на строительство, должна быть выполнена в соответствии с постановлением правительства от 16 февраля 2008 г. № 87 «О составе разделов проектной документации и требованиям к их содержанию».

Для объектов общественного назначения требования к параметрам объектов капитального строительства и минимальной (максимальной) площади земельных участков определяются в соответствии с:

- заданием на проектирование;
- СП 42.13330.2016 «Градостроительство. Планировка и застройка городских и сельских поселений»;
- СП 118.13330.2012 «Общественные здания и сооружения».
- СП 158.13330.2014 «Здания и помещения медицинских организаций».

### **ЦС. Зона спортивных и спортивно-зрелищных сооружений**

**Основные виды использования, предельные размеры земельных участков и предельные параметры разрешенного строительства объектов капитального строительства**

<b>Наименование вида разрешенного использования земельного участка</b>	<b>Виды разрешённого использования объектов капитального строительства</b>	<b>Предельные (минимальные и (или) максимальные) размеры земельных участков и предельные параметры разрешенного</b>
--	--	---



(в соответствии с классификатором видов разрешенного использования)		строительства, реконструкции объектов капитального строительства
[3.4.1] – Амбулаторно-поликлиническое обслуживание	Объекты капитального строительства, предназначенные для оказания гражданам амбулаторно-поликлинической медицинской помощи (поликлиники, фельдшерские пункты, медицинские кабинеты, пункты здравоохранения, диагностические центры, аптеки)	минимальная/максимальная площадь земельных участков – 200/10000 кв. м; максимальное количество надземных этажей зданий – 2 этажа; минимальный отступ строений от красной линии или передней границы участка (в случае, если красная линия не установлена) – 3 м; минимальный отступ строений от границы земельного участка – 3 м; максимальный процент застройки земельного участка – 60 %
[5.1.1] – Обеспечение спортивно-зрелищных мероприятий	Размещение спортивно-зрелищных зданий и сооружений, имеющих специальные места для зрителей от 500 мест (стадионов, дворцов спорта, ледовых дворцов, ипподромов)	минимальная/максимальная площадь земельных участков – 100/50000 кв. м; максимальное количество надземных этажей зданий – 2 этажа; минимальный отступ строений от красной линии или передней границы участка (в случае, если красная линия не установлена) – 3 м; минимальный отступ строений от границы земельного участка – 3 м; максимальный процент застройки земельного участка – 60 %
[5.1.2] – Обеспечение занятий спортом в помещениях	Спортивные клубы, спортивные залы, бассейны, физкультурно-оздоровительные комплексы	минимальная/максимальная площадь земельных участков – 100/5000 кв. м; максимальное количество надземных этажей зданий – 2 этажа; минимальный отступ строений от красной линии или передней границы участка (в случае, если красная линия не установлена) – 3 м; минимальный отступ строений от границы земельного участка – 3 м; максимальный процент

		застройки земельного участка – 60 %
[5.1.3] – Площадки для занятий спортом	Размещение площадок для занятия спортом и физкультурой на открытом воздухе (физкультурные площадки, беговые дорожки, поля для спортивной игры)	минимальная/максимальная площадь земельных участков – 100/5000 кв. м; максимальное количество надземных этажей зданий – 2 этажа; минимальный отступ строений от красной линии или передней границы участка (в случае, если красная линия не установлена) – 3 м; минимальный отступ строений от границы земельного участка – 3 м; максимальный процент застройки земельного участка – 60 %
[9.3] – Историко-культурная деятельность	Сохранение и изучение объектов культурного наследия народов Российской Федерации (памятников истории и культуры), в том числе: объектов археологического наследия, достопримечательных мест, мест бытования исторических промыслов, производств и ремесел, исторических поселений, недействующих военных и гражданских захоронений, объектов культурного наследия, хозяйственная деятельность, являющаяся историческим промыслом или ремеслом, а также хозяйственная деятельность, обеспечивающая познавательный туризм	минимальная/максимальная площадь земельных участков – 10/20000 кв. м; регламенты не распространяются. Действие градостроительного регламента не распространяется на земельные участки в границах территорий памятников и ансамблей, включенных в единый государственный реестр объектов культурного наследия (памятников истории и культуры) народов Российской Федерации, а также в границах территорий памятников или ансамблей, которые являются выявленными объектами культурного наследия (ч.4 ст. 36 Градостроительного кодекса Российской Федерации).
[12.0] – Земельные участки (территории) общего пользования	Земельные участки общего пользования. Содержание данного вида разрешенного использования включает в себя содержание видов разрешенного использования с кодами 12.0.1 - 12.0.2	Предельные параметры установлению не подлежат.
[12.0.1] – Улично-дорожная сеть	размещение объектов улично-дорожной сети: автомобильных дорог, трамвайных путей и пешеходных тротуаров в	Предельные параметры установлению не подлежат.

	<p>границах населенных пунктов, пешеходных переходов, бульваров, площадей, проездов, велодорожек и объектов велотранспортной и инженерной инфраструктуры; размещение придорожных стоянок (парковок) транспортных средств в границах городских улиц и дорог, за исключением предусмотренных видами разрешенного использования с <a href="#">кодами 2.7.1</a>, <a href="#">4.9</a>, <a href="#">7.2.3</a> классификатора, а также некапитальных сооружений, предназначенных для охраны транспортных средств</p>	
<p>[12.0.2] – Благоустройство территории</p>	<p>Размещение декоративных, технических, планировочных, конструктивных устройств, элементов озеленения, различных видов оборудования и оформления, малых архитектурных форм, некапитальных нестационарных строений и сооружений, информационных щитов и указателей, применяемых как составные части благоустройства территории, общественных туалетов</p>	<p>Предельные параметры установлению не подлежат.</p>

**Условно разрешенные виды использования, предельные размеры земельных участков и предельные параметры разрешенного строительства объектов капитального строительства**

<p>Наименование вида разрешенного использования земельного участка (в соответствии с классификатором видов разрешенного использования)</p>	<p>Виды разрешённого использования объектов капитального строительства</p>	<p>Предельные (минимальные и (или) максимальные) размеры земельных участков и предельные параметры разрешенного строительства, реконструкции объектов капитального строительства</p>
<p>[3.1.1] – Предоставление коммунальных услуг</p>	<p>Здания и сооружения, обеспечивающие поставку воды, тепла, электричества, газа, отвод канализационных</p>	<p>минимальная/максимальная площадь земельных участков – 5/10000 кв. м; максимальное количество</p>

	стоков, очистку и уборку объектов недвижимости (котельные, водозаборы, очистные сооружения, насосные станции, водопроводы, линии электропередач, трансформаторные подстанции, газопроводы, линии связи, телефонные станции, канализации, стоянки, гаражи и мастерские для обслуживания уборочной и аварийной техники, сооружения, необходимые для сбора и плавки снега)	надземных этажей зданий – 2 этажа; минимальный отступ строений от красной линии или передней границы участка (в случае, если красная линия не установлена) – 3 м; минимальный отступ строений от границы земельного участка – 3 м; максимальный процент застройки земельного участка – 80 %
[4.6] – Общественное питание	Объекты общественного питания (рестораны, кафе, столовые, закусочные, бары)	минимальная/максимальная площадь земельных участков – 100/5000 кв. м; максимальное количество надземных этажей зданий – 2 этажа; минимальный отступ строений от красной линии или передней границы участка (в случае, если красная линия не установлена) – 3 м; минимальный отступ строений от границы земельного участка – 3 м; максимальный процент застройки земельного участка – 60 %
[4.7] – Гостиничное обслуживание	Гостиницы, иные здания, используемые с целью извлечения предпринимательской выгоды из предоставления жилого помещения для временного проживания в них	минимальная/максимальная площадь земельных участков – 400/5000 кв. м; максимальное количество надземных этажей зданий – 2 этажа; минимальный отступ строений от красной линии или передней границы участка (в случае, если красная линия не установлена) – 3 м; минимальный отступ строений от границы земельного участка – 3 м; максимальный процент застройки земельного участка – 60 %
[4.8.1] Развлекательные мероприятия	Здания и сооружения, предназначенных для организации развлекательных мероприятий, путешествий, для размещения дискотек и танцевальных площадок, ночных клубов, аквапарков, боулинга, аттракционов и т. п., игровых автоматов (кроме игрового оборудования,	минимальная/максимальная площадь земельных участков – 100/5000 кв. м; максимальное количество надземных этажей зданий – 2 этажа; минимальный отступ строений от красной линии или передней границы участка (в случае, если красная линия не установлена) – 3 м; минимальный отступ строений от

	используемого для проведения азартных игр), игровых площадок	границы земельного участка – 3 м; максимальный процент застройки земельного участка – 60 %
[4.6] – Общественное питание	Объекты общественного питания (рестораны, кафе, столовые, закусочные, бары)	минимальная/максимальная площадь земельных участков – 100/5000 кв. м; максимальное количество надземных этажей зданий – 2 этажа; минимальный отступ строений от красной линии или передней границы участка (в случае, если красная линия не установлена) – 3 м; минимальный отступ строений от границы земельного участка - 3 м; максимальный процент застройки земельного участка – 60 %

**Вспомогательные виды разрешенного использования земельных участков и объектов капитального строительства:**

<b>Виды разрешенного использования земельных участков и объектов капитального строительства</b>	<b>Предельные параметры разрешенного строительства, реконструкции объектов капитального строительства</b>
<p>Здания, строения, сооружения вспомогательного назначения; объекты, обеспечивающие безопасность объектов основных и условно разрешенных видов использования, включая противопожарную; отдельно стоящие, встроенные или пристроенные гаражи, открытые автостоянки; парковки перед объектами деловых, культурных, обслуживающих и коммерческих видов использования; площадки детские, спортивные, для отдыха; площадки хозяйственные, в том числе площадки для сбора мусора; надворные туалеты, септики; зеленые насаждения; скульптуры и скульптурные композиции, фонтаны и другие объекты ландшафтного дизайна. объекты коммунального хозяйства (электро-, тепло-, газо-, водоснабжение, водоотведение, телефонизация и т.д.), необходимые для инженерного обеспечения объектов основных, условно разрешенных, а также иных вспомогательных видов использования;</p> <p>Виды разрешенного использования</p>	<p>минимальная/максимальная площадь земельных участков, минимальная ширина земельных участков вдоль фронта улицы (проезда), максимальный процент застройки в границах земельного участка – аналогичны параметрам разрешенного строительства, реконструкции объектов с основными и условно разрешенными видами использования, с которыми они используются; минимальные отступы вспомогательных строений от границ земельных участков – 1 м; максимальное количество надземных этажей зданий – 2 этажа;</p>

<p>земельных участков аналогичны видам разрешенного использования земельных участков с основными и условно разрешенными видами использования.</p> <p>Для всех видов объектов с основными и условно разрешенными видами использования вспомогательные виды разрешенного использования применяются в отношении объектов, технологически связанных с объектами, имеющими основной и условно разрешенный вид использования или обеспечивающих их безопасность в соответствии с нормативно-техническими документами.</p>	
---	--

### ОГРАНИЧЕНИЯ ИСПОЛЬЗОВАНИЯ ЗЕМЕЛЬНЫХ УЧАСТКОВ И ОБЪЕКТОВ КАПИТАЛЬНОГО СТРОИТЕЛЬСТВА:

Минимальный процент озеленения для всех видов использования – 20%.

Максимальный процент застройки подземной части – не регламентируется.

При выдаче разрешения на строительство объектов капитального строительства не допускается размещение нормативных площадок благоустройства многоквартирных жилых домов, а также парковок на территории, предусмотренной для размещения объектов указанных в перечне видов объектов, размещение которых может осуществляться на землях или земельных участках, находящихся в государственной или муниципальной собственности, без предоставления земельных участков и установления сервитутов, утвержденном постановлением Правительства Российской Федерации от 3 декабря 2014 г. № 1300.

Расстояние от красной линии до строений может устанавливаться документацией по планировке территории.

При размещении строений должны соблюдаться нормативные противопожарные расстояния между постройками, расположенными на соседних земельных участках, а также санитарные нормы.

Все выступающие элементы и конструкции зданий (отмостка, пандус, входная группа, балконы, свесы кровли и т.д.) должны располагаться в границах земельного участка.

Расстояния от объекта капитального строительства до границы соседнего земельного участка должны быть увеличены на величину выступающих частей зданий или их проекции на землю, в случае расположения последних в верхних этажах, если выступ этих элементов от плоскости стены здания составляет более 50 см.

Допускаются отклонения от предельных параметров отступов от межевых границ с соседними земельными участками при условии получения разрешения на отклонение от предельных параметров разрешенного строительства, реконструкции объектов капитального строительства.

Превышение проектных отметок участка относительно фактических вертикальных отметок смежных участков возможно, при условии выполнения мероприятий, исключающих попадание ливневых стоков на территорию соседних участков.

Образование земельного участка (земельных участков) из существующих земельных участков (существующего земельного участка) при наличии объектов капитального строительства может быть только при соблюдении градостроительных норм (отступ от межевой границы, размещение вспомогательных строений и т.д.).

Требования к ограждению земельных участков:

– высота ограждения земельных участков должна быть не более 2 метров (в случае если смежные земельные участки имеют разные поверхностные уровни земли, то высота ограждения рассчитывается от поверхности земли участка, имеющего более низкий уровень);

– при общей толщине конструкции ограждения между смежными земельными

участками не более 100 мм, ограждение должно устанавливаться по центру межевой границы, при большей толщине - смещаться в сторону участка инициатора установки данного ограждения на величину превышающую указанную норму;

– не допускается устройство сплошных ограждений в пределах треугольника видимости на нерегулируемых перекрестках и примыканиях улиц и дорог.

Все выступающие конструктивные элементы зданий, строений, сооружений (отмостка, балкон, кровля, козырьки, ступени и т.д.) должны размещаться в зоне места допустимого размещения зданий, строений, сооружений.

Для объектов общественного и коммерческого назначения:

представить на согласование градостроительного Совета муниципального образования Курганский район схему планировочной организации и фасады проектируемых зданий, на стадии эскизной проработки в соответствии с Порядком рассмотрения архитектурно-градостроительного облика объекта капитального строительства, утвержденным постановлением администрации муниципального образования Курганский район от 30 января 2017 г. № 40 «Об утверждении порядка по рассмотрению архитектурно-градостроительного облика объекта капитального строительства и предоставлению решения о согласовании архитектурно-градостроительного облика на территории муниципального образования Курганский район» (в действующей редакции)»;

предусмотреть площадку для установки мусоросборников;

предусмотреть архитектурную подсветку здания и освещение в темное время суток в зоне объекта и прилегающей территории; выполнить требования по формированию доступной среды для жизнедеятельности маломобильных групп населения, в соответствии с действующими нормами; при строительстве объектов общественного и коммерческого назначения стоянку или парковку для автомобилей следует размещать в границах предоставленного для строительства земельного участка. В отдельных случаях (при реконструкции объектов капитального строительства), при невозможности размещения автостоянки или парковки на территории земельного участка, допускается их размещение на территории общего пользования (на прилегающей территории), в отведенных границах благоустройства.

В соответствии со статьей 52 Градостроительного кодекса Российской Федерации работы по договорам о строительстве, реконструкции, капитальном ремонте объектов капитального строительства, заключенным с застройщиком, техническим заказчиком, лицом, ответственным за эксплуатацию здания, сооружения, региональным оператором (далее - договор строительного подряда), должны выполняться только индивидуальными предпринимателями или юридическими лицами, которые являются членами саморегулируемых организаций в области строительства, реконструкции, капитального ремонта объектов капитального строительства.

Застройщик вправе осуществлять строительство, реконструкцию, капитальный ремонт объектов капитального строительства самостоятельно при условии, что он является членом саморегулируемой организации в области строительства, реконструкции, капитального ремонта объектов капитального строительства, если иное не предусмотрено статьей 52 Градостроительного кодекса, либо с привлечением иных лиц по договору строительного подряда.

В случае если земельный участок или объект капитального строительства находится в границах зоны с особыми условиями использования территорий, на них устанавливаются ограничения использования в соответствии с законодательством Российской Федерации и статьей 38 Правил.

Проектная документация, представляемая для получения разрешения на строительство, должна быть выполнена в соответствии с постановлением правительства от 16 февраля 2008 г. № 87 «О составе разделов проектной документации и требованиям к их содержанию».

Для объектов общественного назначения требования к параметрам объектов капитального строительства и минимальной (максимальной) площади земельных участков

определяются в соответствии с:

- заданием на проектирование;
- СП 42.13330.2016 «Градостроительство. Планировка и застройка городских и сельских поселений»;
- СП 118.13330.2012 «Общественные здания и сооружения».
- СП 158.13330.2014 «Здания и помещения медицинских организаций».

**ЦУ. Зона высших, средних учебных заведений, детских дошкольных учреждений**

**Основные виды использования, предельные размеры земельных участков и предельные параметры разрешенного строительства объектов капитального строительства**

Наименование вида разрешенного использования земельного участка (в соответствии с классификатором видов разрешенного использования)	Виды разрешённого использования объектов капитального строительства	Предельные (минимальные и (или) максимальные) размеры земельных участков и предельные параметры разрешенного строительства, реконструкции объектов капитального строительства
[3.5.1] – Дошкольное, начальное и среднее общее образование	Детские сады, школы, лицеи, гимназии, художественные, музыкальные школы, образовательные кружки и иные организации, осуществляющие деятельность по воспитанию, образованию и просвещению), в том числе здания, спортивные сооружения, предназначенные для занятия обучающихся физической культурой и спортом	минимальная/максимальная площадь земельных участков – 400/50000 кв. м; максимальное количество надземных этажей зданий – 3 этажа; минимальный отступ строений от красной линии или передней границы участка (в случае, если красная линия не установлена) – 10 м; минимальный отступ строений от границы земельного участка – 3 м; максимальный процент застройки в границах земельного участка – 60 %;
[3.5.2] – Среднее и высшее профессиональное образование	Объекты, предназначенные для профессионального образования и просвещения (профессиональные технические училища, колледжи, художественные, музыкальные училища, институты, университеты, организации по переподготовке и повышению квалификации специалистов и иные организации, осуществляющие деятельность по образованию и просвещению), в том числе здания, спортивные сооружения, предназначенных для занятия обучающихся физической культурой и	минимальная/максимальная площадь земельных участков – 400/55000 кв. м; максимальное количество надземных этажей зданий – 2 этажа; минимальный отступ строений от красной линии или передней границы участка (в случае, если красная линия не установлена) – 3 м; минимальный отступ строений от границы земельного участка – 3 м; максимальный процент застройки земельного участка – 60 %



	спортом	
[3.6.1] – Объекты культурно-досуговой деятельности	Музеи, выставочные залы, дома культуры, библиотеки, кинотеатры, кинозалы, концертные залы	минимальная/максимальная площадь земельных участков – 100/25000 кв. м; максимальное количество надземных этажей зданий – 2 этажа; минимальный отступ строений от красной линии или передней границы участка (в случае, если красная линия не установлена) – 3 м; минимальный отступ строений от границы земельного участка – 3 м; максимальный процент застройки земельного участка – 60 %
[5.1.2] – Обеспечение занятий спортом в помещениях	Спортивные клубы, спортивные залы, бассейны, физкультурно-оздоровительные комплексы	минимальная/максимальная площадь земельных участков – 100/5000 кв. м; максимальное количество надземных этажей зданий – 2 этажа; минимальный отступ строений от красной линии или передней границы участка (в случае, если красная линия не установлена) – 3 м; минимальный отступ строений от границы земельного участка – 3 м; максимальный процент застройки земельного участка – 60 %
[5.1.3] – Площадки для занятия спортом	Площадки для занятия спортом и физкультурой на открытом воздухе (физкультурные площадки, беговые дорожки, поля для спортивной игры)	минимальная/максимальная площадь земельных участков – 100/15000 кв. м; минимальный отступ строений от красной линии или передней границы участка (в случае, если красная линия не установлена) – 3 м; минимальный отступ строений от границы земельного участка – 3 м; максимальный процент застройки земельного участка – 60 %
[9.3] – Историко-культурная деятельность	Сохранение и изучение объектов культурного наследия народов Российской Федерации (памятников истории и культуры), в том числе: объектов археологического наследия, достопримечательных мест, мест бытования исторических промыслов, производств и ремесел, исторических поселений, недействующих военных и гражданских захоронений, объектов культурного наследия,	минимальная/максимальная площадь земельных участков – 10/20000 кв. м; регламенты не распространяются. Действие градостроительного регламента не распространяется на земельные участки в границах территорий памятников и ансамблей, включенных в единый государственный реестр объектов культурного наследия (памятников истории и культуры) народов Российской Федерации, а также в границах территорий памятников или

	хозяйственная деятельность, являющаяся историческим промыслом или ремеслом, а также хозяйственная деятельность, обеспечивающая познавательный туризм	ансамблей, которые являются выявленными объектами культурного наследия (ч.4 ст. 36 Градостроительного кодекса Российской Федерации).
[12.0] – Земельные участки (территории) общего пользования	Земельные участки общего пользования. Содержание данного вида разрешенного использования включает в себя содержание видов разрешенного использования с кодами 12.0.1 - 12.0.2	Предельные параметры установлению не подлежат.
[12.0.1] – Улично-дорожная сеть	Объекты улично-дорожной сети: автомобильные дороги, трамвайные пути и пешеходные тротуары в границах населенных пунктов, пешеходные переходы, бульвары, площади, проезды, велодорожки и объекты велотранспортной и инженерной инфраструктуры; придорожные стоянки (парковки) транспортных средств в границах городских улиц и дорог, некапитальные сооружения, предназначенные для охраны транспортных средств	Предельные параметры установлению не подлежат.
[12.0.2] – Благоустройство территории	Размещение декоративных, технических, планировочных, конструктивных устройств, элементов озеленения, различных видов оборудования и оформления, малых архитектурных форм, некапитальных стационарных строений и сооружений, информационных щитов и указателей, применяемых как составные части благоустройства территории, общественных туалетов	Предельные параметры установлению не подлежат.

**Условно разрешенные виды использования, предельные размеры земельных участков и предельные параметры разрешенного строительства объектов капитального строительства**

Наименование вида разрешенного использования земельного участка (в соответствии с	Виды разрешённого использования объектов капитального строительства	Предельные (минимальные и (или) максимальные) размеры земельных участков и предельные параметры разрешенного строительства, реконструкции
---	---	---

классификатором видов разрешенного использования)		объектов капитального строительства
[3.1.1] – Предоставление коммунальных услуг	Здания и сооружения, обеспечивающие поставку воды, тепла, электричества, газа, отвод канализационных стоков, очистку и уборку объектов недвижимости (котельные, водозаборы, очистные сооружения, насосные станции, водопроводы, линии электропередач, трансформаторные подстанции, газопроводы, линии связи, телефонные станции, канализации, стоянки, гаражи и мастерские для обслуживания уборочной и аварийной техники, сооружения, необходимые для сбора и плавки снега)	минимальная/максимальная площадь земельных участков – 5/10000 кв. м; максимальное количество надземных этажей зданий – 2 этажа; минимальный отступ строений от красной линии или передней границы участка (в случае, если красная линия не установлена) – 3 м; минимальный отступ строений от границы земельного участка – 3 м; максимальный процент застройки земельного участка – 80 %
[3.2.4] – Общежития	Здания общежитий, предназначенных для проживания граждан на время их работы, службы или обучения	минимальная/максимальная площадь земельных участков – 400/5000 кв. м; максимальное количество надземных этажей зданий – 2 этажа; минимальный отступ строений от красной линии или передней границы участка (в случае, если красная линия не установлена) – 3 м; минимальный отступ строений от границы земельного участка – 3 м; максимальный процент застройки земельного участка – 80 %
[3.3] – Бытовое обслуживание	Объекты, предназначенные для оказания населению или организациям бытовых услуг (мастерские мелкого ремонта, ателье, парикмахерские, косметические кабинеты и т.д.)	минимальная/максимальная площадь земельных участков – 50/10000 кв. м; максимальное количество надземных этажей зданий – 2 этажа; минимальный отступ строений от красной линии или передней границы участка (в случае, если красная линия не установлена) – 3 м; минимальный отступ строений от границы земельного участка – 3 м;

		максимальный процент застройки земельного участка – 60 %
[4.4] – Магазины	Объекты капитального строительства, предназначенные для продажи товаров, торговая площадь которых составляет до 500 кв. м	минимальная/максимальная площадь земельных участков – 50/5000 кв.м; максимальное количество надземных этажей зданий – 2 этажа; минимальный отступ строений от красной линии или передней границы участка (в случае, если красная линия не установлена) – 3 м; минимальный отступ строений от границы земельного участка – 3 м; максимальный процент застройки земельного участка – 60 %
[4.6] – Общественное питание	Объекты общественного питания (кафе, столовые, закусочные) с количеством посадочных мест до 50 и с ограничением по времени работы	минимальная/максимальная площадь земельных участков – 100/5000 кв. м; максимальное количество надземных этажей зданий – 2 этажа; минимальный отступ строений от красной линии или передней границы участка (в случае, если красная линия не установлена) – 3 м; минимальный отступ строений от границы земельного участка - 3 м; максимальный процент застройки земельного участка – 60 %
[4.8.1] – Развлекательные мероприятия	Здания и сооружения, предназначенных для организации развлекательных мероприятий, путешествий, для размещения дискотек и танцевальных площадок, ночных клубов, аквапарков, боулинга, аттракционов и т. п., игровых автоматов (кроме игрового оборудования, используемого для проведения азартных игр), игровых площадок	минимальная/максимальная площадь земельных участков – 400/5000 кв. м; максимальное количество надземных этажей зданий – 3 этажа; минимальный отступ строений от красной линии или передней границы участка (в случае, если красная линия не установлена) – 3 м; минимальный отступ строений от границы земельного участка – 3 м; максимальный процент

		застройки земельного участка – 60 %
--	--	-------------------------------------

**Вспомогательные виды разрешенного использования земельных участков и объектов капитального строительства:**

<b>Виды разрешенного использования земельных участков и объектов капитального строительства</b>	<b>Предельные параметры разрешенного строительства, реконструкции объектов капитального строительства</b>
<p>Здания, строения, сооружения вспомогательного назначения; объекты, обеспечивающие безопасность объектов основных и условно разрешенных видов использования, включая противопожарную; отдельно стоящие, встроенные или пристроенные гаражи, открытые автостоянки; парковки перед объектами деловых, культурных, обслуживающих и коммерческих видов использования; площадки детские, спортивные, для отдыха; площадки хозяйственные, в том числе площадки для сбора мусора; надворные туалеты, септики; общественные туалеты; зеленые насаждения; скульптуры и скульптурные композиции, фонтаны и другие объекты ландшафтного дизайна. объекты коммунального хозяйства (электро-, тепло-, газо-, водоснабжение, водоотведение, телефонизация и т.д.), необходимые для инженерного обеспечения объектов основных, условно разрешенных, а также иных вспомогательных видов использования;</p> <p>Виды разрешенного использования земельных участков аналогичны видам разрешенного использования земельных участков с основными и условно разрешенными видами использования.</p> <p>Для всех видов объектов с основными и условно разрешенными видами использования вспомогательные виды разрешенного использования применяются в отношении объектов, технологически связанных с объектами, имеющими основной и условно разрешенный вид использования или обеспечивающих их безопасность в соответствии с нормативно-техническими документами.</p>	<p>минимальная/максимальная площадь земельных участков, минимальная ширина земельных участков вдоль фронта улицы (проезда), максимальный процент застройки в границах земельного участка - аналогичны параметрам разрешенного строительства, реконструкции объектов с основными и условно разрешенными видами использования, с которыми они используются;</p> <p>минимальные отступы вспомогательных строений от границ земельных участков – 1 м;</p> <p>максимальное количество надземных этажей зданий – 2 этаж;</p>

## ОГРАНИЧЕНИЯ ИСПОЛЬЗОВАНИЯ ЗЕМЕЛЬНЫХ УЧАСТКОВ И ОБЪЕКТОВ КАПИТАЛЬНОГО СТРОИТЕЛЬСТВА:

Минимальный процент озеленения для всех видов использования – 20%.

Максимальный процент застройки подземной части – не регламентируется.

При выдаче разрешения на строительство объектов капитального строительства не допускается размещение нормативных площадок благоустройства многоквартирных жилых домов, а также парковок на территории, предусмотренной для размещения объектов указанных в перечне видов объектов, размещение которых может осуществляться на землях или земельных участках, находящихся в государственной или муниципальной собственности, без предоставления земельных участков и установления сервитутов, утвержденном постановлением Правительства Российской Федерации от 3 декабря 2014 г. № 1300.

Расстояние от красной линии до строений может устанавливаться документацией по планировке территории.

При размещении строений должны соблюдаться нормативные противопожарные расстояния между постройками, расположенными на соседних земельных участках, а также санитарные нормы.

Все выступающие элементы и конструкции зданий (отмостка, пандус, входная группа, балконы, свесы кровли и т.д.) должны располагаться в границах земельного участка.

Расстояния от объекта капитального строительства до границы соседнего земельного участка должны быть увеличены на величину выступающих частей зданий или их проекции на землю, в случае расположения последних в верхних этажах, если выступ этих элементов от плоскости стены здания составляет более 50 см.

Допускаются отклонения от предельных параметров отступов от межевых границ с соседними земельными участками при условии получения разрешения на отклонение от предельных параметров разрешенного строительства, реконструкции объектов капитального строительства.

Превышение проектных отметок участка относительно фактических вертикальных отметок смежных участков возможно, при условии выполнения мероприятий, исключающих попадание ливневых стоков на территорию соседних участков.

Образование земельного участка (земельных участков) из существующих земельных участков (существующего земельного участка) при наличии объектов капитального строительства может быть только при соблюдении градостроительных норм (отступ от межевой границы, размещение вспомогательных строений и т.д.).

Требования к ограждению земельных участков:

– высота ограждения земельных участков должна быть не более 2 метров (в случае если смежные земельные участки имеют разные поверхностные уровни земли, то высота ограждения рассчитывается от поверхности земли участка, имеющего более низкий уровень);

– ограждения между смежными земельными участками в хозяйственной и жилой зонах могут быть сплошные, высотой не более 2 м., в нижней части должны быть проветриваемыми на высоту не менее 0,3 м.; садово-огородная зона должна иметь полностью сетчатое или решетчатое ограждение; допускается по взаимному согласию смежных землепользователей устройство сплошных ограждений из качественных и эстетически выполненных элементов;

– при общей толщине конструкции ограждения между смежными земельными участками не более 100 мм, ограждение должно устанавливаться по центру межевой границы, при большей толщине – смещаться в сторону участка инициатора установки данного ограждения на величину превышающую указанную норму;

– не допускается устройство сплошных ограждений в пределах треугольника видимости на нерегулируемых перекрестках и примыканиях улиц и дорог.

Все выступающие конструктивные элементы зданий, строений, сооружений (отмостка, балкон, кровля, козырьки, ступени и т.д.) должны размещаться в зоне места допустимого размещения зданий, строений, сооружений.

Для объектов общественного и коммерческого назначения:

представить на согласование градостроительного Совета муниципального образования Курганский район схему планировочной организации и фасады проектируемых зданий, на стадии эскизной проработки в соответствии с Порядком рассмотрения архитектурно-градостроительного облика объекта капитального строительства, утвержденным постановлением администрации муниципального образования Курганский район от 30 января 2017 г. № 40 «Об утверждении порядка по рассмотрению архитектурно-градостроительного облика объекта капитального строительства и предоставлению решения о согласовании архитектурно-градостроительного облика на территории муниципального образования Курганский район» (в действующей редакции);

предусмотреть площадку для установки мусоросборников;

предусмотреть архитектурную подсветку здания и освещение в темное время суток в зоне объекта и прилегающей территории; выполнить требования по формированию доступной среды для жизнедеятельности маломобильных групп населения, в соответствии с действующими нормами; при строительстве объектов общественного и коммерческого назначения стоянку или парковку для автомобилей следует размещать в границах предоставленного для строительства земельного участка. В отдельных случаях (при реконструкции объектов капитального строительства), при невозможности размещения автостоянки или парковки на территории земельного участка, допускается их размещение на территории общего пользования (на прилегающей территории), в отведенных границах благоустройства.

В соответствии со статьей 52 Градостроительного кодекса Российской Федерации работы по договорам о строительстве, реконструкции, капитальном ремонте объектов капитального строительства, заключенным с застройщиком, техническим заказчиком, лицом, ответственным за эксплуатацию здания, сооружения, региональным оператором (далее - договор строительного подряда), должны выполняться только индивидуальными предпринимателями или юридическими лицами, которые являются членами саморегулируемых организаций в области строительства, реконструкции, капитального ремонта объектов капитального строительства.

Застройщик вправе осуществлять строительство, реконструкцию, капитальный ремонт объектов капитального строительства самостоятельно при условии, что он является членом саморегулируемой организации в области строительства, реконструкции, капитального ремонта объектов капитального строительства, если иное не предусмотрено статьей 52 Градостроительного кодекса, либо с привлечением иных лиц по договору строительного подряда.

В случае если земельный участок или объект капитального строительства находится в границах зоны с особыми условиями использования территорий, на них устанавливаются ограничения использования в соответствии с законодательством Российской Федерации и статьей 38 Правил.

Проектная документация, представляемая для получения разрешения на строительство, должна быть выполнена в соответствии с постановлением правительства от 16 февраля 2008 г. № 87 «О составе разделов проектной документации и требованиям к их содержанию».

Для объектов общественного назначения требования к параметрам объектов капитального строительства и минимальной (максимальной) площади земельных участков определяются в соответствии с:

- заданием на проектирование;
- СП 42.13330.2016. «Градостроительство. Планировка городских и сельских поселений»;
- СП 118.13330.2012. «Общественные здания и сооружения»;
- СП 251.1325800.2016. «Здания общеобразовательных сооружений»;
- СП 252.1325800.2016. «Здания дошкольных образовательных сооружений».

### ЦР. Зона объектов религиозного назначения

#### Основные виды использования, предельные размеры земельных участков и предельные параметры разрешенного строительства объектов капитального строительства

Наименование вида разрешенного использования земельного участка (в соответствии с классификатором видов разрешенного использования)	Виды разрешенного использования объектов капитального строительства	Предельные (минимальные и (или) максимальные) размеры земельных участков и предельные параметры разрешенного строительства, реконструкции объектов капитального строительства
[3.7.1] – Осуществление религиозных обрядов	Здания и сооружения, предназначенные для совершения религиозных обрядов и церемоний (церкви, соборы, храмы, часовни, мечети, молельные дома, синагоги)	минимальная/максимальная площадь земельных участков – 100/15000 кв. м.; максимальная высота здания – не устанавливается; максимальное количество надземных этажей зданий – не устанавливается; минимальный отступ строений от красной линии или передней границы участка (в случае, если красная линия не установлена) – 3 м; минимальный отступ строений от границы земельного участка – 3 м; максимальный процент застройки земельного участка – 60 %
[3.7.2] – Религиозное управление образованием	Здания, предназначенные для постоянного местонахождения духовных лиц, паломников и послушников в связи с осуществлением ими религиозной службы, а также для осуществления благотворительной и религиозной образовательной деятельности (монастыри, скиты, дома священнослужителей, воскресные и религиозные школы, семинарии, духовные училища)	минимальная/максимальная площадь земельных участков – 100/15000 кв. м; максимальное количество надземных этажей зданий – не устанавливается; минимальный отступ строений от красной линии или передней границы участка (в случае, если красная линия не установлена) – 3 м; минимальный отступ строений от границы земельного участка – 3 м; максимальный процент застройки земельного участка – 60 %
[9.3] – Историко-культурная деятельность	Сохранение и изучение объектов культурного наследия народов Российской Федерации (памятников истории и культуры), в том числе: объектов археологического наследия, достопримечательных мест, мест бытования исторических	минимальная/максимальная площадь земельных участков – 10/20000 кв. м; регламенты не распространяются. Действие градостроительного регламента не распространяется на земельные участки в границах территорий памятников и ансамблей, включенных в единый



	<p>промыслов, производств и ремесел, исторических поселений, недействующих военных и гражданских захоронений, объектов культурного наследия, хозяйственная деятельность, являющаяся историческим промыслом или ремеслом, а также хозяйственная деятельность, обеспечивающая познавательный туризм</p>	<p>государственный реестр объектов культурного наследия (памятников истории и культуры) народов Российской Федерации, а также в границах территорий памятников или ансамблей, которые являются выявленными объектами культурного наследия (ч.4 ст. 36 Градостроительного кодекса Российской Федерации).</p>
<p>[12.0] – Земельные участки (территории) общего пользования</p>	<p>Земельные участки общего пользования. Содержание данного вида разрешенного использования включает в себя содержание видов разрешенного использования с кодами 12.0.1 - 12.0.2</p>	<p>Предельные параметры установлению не подлежат.</p>
<p>[12.0.1] – Улично-дорожная сеть</p>	<p>размещение объектов улично-дорожной сети: автомобильных дорог, трамвайных путей и пешеходных тротуаров в границах населенных пунктов, пешеходных переходов, бульваров, площадей, проездов, велодорожек и объектов велотранспортной и инженерной инфраструктуры; размещение придорожных стоянок (парковок) транспортных средств в границах городских улиц и дорог, за исключением предусмотренных видами разрешенного использования с кодами <b>2.7.1, 4.9, 7.2.3 классификатора</b>, а также некапитальных сооружений, предназначенных для охраны транспортных средств</p>	<p>Предельные параметры установлению не подлежат.</p>
<p>[12.0.2] – Благоустройство территории</p>	<p>Размещение декоративных, технических, планировочных, конструктивных устройств, элементов озеленения, различных видов оборудования и оформления, малых архитектурных форм, некапитальных нестационарных строений и</p>	<p>Предельные параметры установлению не подлежат.</p>

	сооружений, информационных щитов и указателей, применяемых как составные части благоустройства территории, общественных туалетов	
--	--	--

**Условно разрешенные виды использования, предельные размеры земельных участков и предельные параметры разрешенного строительства объектов капитального строительства**

Наименование вида разрешенного использования земельного участка (в соответствии с классификатором видов разрешенного использования)	Виды разрешённого использования объектов капитального строительства	Предельные (минимальные и (или) максимальные) размеры земельных участков и предельные параметры разрешенного строительства, реконструкции объектов капитального строительства
[3.1.1] – Предоставление коммунальных услуг	Здания и сооружения, обеспечивающие поставку воды, тепла, электричества, газа, отвод канализационных стоков, очистку и уборку объектов недвижимости (котельные, водозаборы, очистные сооружения, насосные станции, водопроводы, линии электропередач, трансформаторные подстанции, газопроводы, линии связи, телефонные станции, канализации, стоянки, гаражи и мастерские для обслуживания уборочной и аварийной техники, сооружения, необходимые для сбора и плавки снега)	минимальная/максимальная площадь земельных участков – 5/10000 кв. м; максимальное количество надземных этажей зданий – 2 этажа; минимальный отступ строений от красной линии или передней границы участка (в случае, если красная линия не установлена) – 3 м; минимальный отступ строений от границы земельного участка – 3 м; максимальный процент застройки земельного участка – 80 %
[4.4] – Магазины	Объекты капитального строительства, предназначенные для продажи товаров, торговая площадь которых составляет до 5000 кв. м	минимальная/максимальная площадь земельных участков – 50/5000 кв. м; максимальное количество надземных этажей зданий – 2 этажа; минимальный отступ строений от красной линии или передней границы участка (в случае, если красная линия не установлена) – 3 м; минимальный отступ строений от границы земельного участка – 3 м; максимальный процент застройки земельного участка – 60 %
[4.7] –	Гостиницы	минимальная/максимальная площадь земельных участков –

<p>Гостиничное обслуживание</p>		<p>400/5000 кв. м;                      максимальное количество надземных этажей зданий – 3 этажа;                      минимальный отступ строений от красной линии или передней границы участка (в случае, если красная линия не установлена) – 3 м;                      минимальный отступ строений от границы земельного участка – 3 м;                      максимальный процент застройки земельного участка – 60 %</p>
---------------------------------	--	--

**Вспомогательные виды разрешенного использования земельных участков и объектов капитального строительства:**

<p><b>Виды разрешенного использования земельных участков и объектов капитального строительства</b></p>	<p><b>Предельные параметры разрешенного строительства, реконструкции объектов капитального строительства</b></p>
<p>Здания, строения, сооружения вспомогательного назначения; объекты, обеспечивающие безопасность объектов основных и условно разрешенных видов использования, включая противопожарную; отдельно стоящие, встроенные или пристроенные гаражи, открытые автостоянки; парковки перед объектами деловых, культурных, обслуживающих и коммерческих видов использования; площадки детские, спортивные, для отдыха; площадки хозяйственные, в том числе площадки для сбора мусора; надворные туалеты, септики; общественные туалеты; зеленые насаждения; скульптуры и скульптурные композиции, фонтаны и другие объекты ландшафтного дизайна. объекты коммунального хозяйства (электро-, тепло-, газо-, водоснабжение, водоотведение, телефонизация и т.д.), необходимые для инженерного обеспечения объектов основных, условно разрешенных, а также иных вспомогательных видов использования;                      Виды разрешенного использования земельных участков аналогичны видам разрешенного использования земельных участков с основными и условно разрешенными видами использования.                      Для всех видов объектов с основными и условно разрешенными видами</p>	<p>минимальная/максимальная площадь земельных участков, минимальная ширина земельных участков вдоль фронта улицы (проезда), максимальный процент застройки в границах земельного участка аналогичны параметрам разрешенного строительства, реконструкции объектов с основными и условно разрешенными видами использования, с которыми они используются;                      минимальные отступы вспомогательных строений от границ земельных участков – 1 м;                      максимальное количество надземных этажей зданий – 2 этажа.</p>

использования вспомогательные виды разрешенного использования применяются в отношении объектов, технологически связанных с объектами, имеющими основной и условно разрешенный вид использования или обеспечивающих их безопасность в соответствии с нормативно-техническими документами.	
--	--

## ОГРАНИЧЕНИЯ ИСПОЛЬЗОВАНИЯ ЗЕМЕЛЬНЫХ УЧАСТКОВ И ОБЪЕКТОВ КАПИТАЛЬНОГО СТРОИТЕЛЬСТВА:

Минимальный процент озеленения для всех видов использования – 20%.

Максимальный процент застройки подземной части – не регламентируется.

При выдаче разрешения на строительство объектов капитального строительства не допускается размещение нормативных площадок благоустройства многоквартирных жилых домов, а также парковок на территории, предусмотренной для размещения объектов указанных в перечне видов объектов, размещение которых может осуществляться на землях или земельных участках, находящихся в государственной или муниципальной собственности, без предоставления земельных участков и установления сервитутов, утвержденном постановлением Правительства Российской Федерации от 3 декабря 2014 г. № 1300.

При размещении строений должны соблюдаться нормативные противопожарные расстояния между постройками, расположенными на соседних земельных участках, а также санитарные нормы.

Все выступающие элементы и конструкции зданий (отмостка, пандус, входная группа, балконы, свесы кровли и т.д.) должны располагаться в границах земельного участка.

Расстояния от объекта капитального строительства до границы соседнего земельного участка должны быть увеличены на величину выступающих частей зданий или их проекции на землю, в случае расположения последних в верхних этажах, если выступ этих элементов от плоскости стены здания составляет более 50 см.

Допускаются отклонения от предельных параметров отступов от межевых границ с соседними земельными участками при условии получения разрешения на отклонение от предельных параметров разрешенного строительства, реконструкции объектов капитального строительства.

Превышение проектных отметок участка относительно фактических вертикальных отметок смежных участков возможно, при условии выполнения мероприятий, исключающих попадание ливневых стоков на территорию соседних участков.

Образование земельного участка (земельных участков) из существующих земельных участков (существующего земельного участка) при наличии объектов капитального строительства может быть только при соблюдении градостроительных норм (отступ от межевой границы, размещение вспомогательных строений и т.д.).

Требования к ограждению земельных участков:

– высота ограждения земельных участков должна быть не более 2 метров (в случае если смежные земельные участки имеют разные поверхностные уровни земли, то высота ограждения рассчитывается от поверхности земли участка, имеющего более низкий уровень);

– ограждения между смежными земельными участками в хозяйственной и жилой зонах могут быть сплошные, высотой не более 2 м., в нижней части должны быть проветриваемыми на высоту не менее 0,3 м.; садово-огородная зона должна иметь полностью сетчатое или решетчатое ограждение; допускается по взаимному согласию смежных землепользователей устройство сплошных ограждений из качественных и эстетически выполненных элементов;

– при общей толщине конструкции ограждения между смежными земельными участками не более 100 мм, ограждение должно устанавливаться по центру межевой границы, при большей толщине – смещаться в сторону участка инициатора установки данного ограждения на величину превышающую указанную норму;

– не допускается устройство сплошных ограждений в пределах треугольника видимости на нерегулируемых перекрестках и примыканиях улиц и дорог.

Все выступающие конструктивные элементы зданий, строений, сооружений (отмостка, балкон, кровля, козырьки, ступени и т.д.) должны размещаться в зоне места допустимого размещения зданий, строений, сооружений.

Для объектов общественного и коммерческого назначения:

представить на согласование градостроительного Совета муниципального образования Курганинский район схему планировочной организации и фасады проектируемых зданий, на стадии эскизной проработки в соответствии с Порядком рассмотрения архитектурно-градостроительного облика объекта капитального строительства, утвержденным постановлением администрации муниципального образования Курганинский район от 30 января 2017 г. № 40 «Об утверждении порядка по рассмотрению архитектурно-градостроительного облика объекта капитального строительства и предоставлению решения о согласовании архитектурно-градостроительного облика на территории муниципального образования Курганинский район» (в действующей редакции);

предусмотреть площадку для установки мусоросборников;

предусмотреть архитектурную подсветку здания и освещение в тёмное время суток в зоне объекта и прилегающей территории; выполнить требования по формированию доступной среды для жизнедеятельности маломобильных групп населения, в соответствии с действующими нормами; при строительстве объектов общественного и коммерческого назначения стоянку или парковку для автомобилей следует размещать в границах предоставленного для строительства земельного участка. В отдельных случаях (при реконструкции объектов капитального строительства), при невозможности размещения автостоянки или парковки на территории земельного участка, допускается их размещение на территории общего пользования (на прилегающей территории), в отведенных границах благоустройства.

В соответствии со статьей 52 Градостроительного кодекса Российской Федерации работы по договорам о строительстве, реконструкции, капитальном ремонте объектов капитального строительства, заключенным с застройщиком, техническим заказчиком, лицом, ответственным за эксплуатацию здания, сооружения, региональным оператором (далее - договор строительного подряда), должны выполняться только индивидуальными предпринимателями или юридическими лицами, которые являются членами саморегулируемых организаций в области строительства, реконструкции, капитального ремонта объектов капитального строительства.

Застройщик вправе осуществлять строительство, реконструкцию, капитальный ремонт объектов капитального строительства самостоятельно при условии, что он является членом саморегулируемой организации в области строительства, реконструкции, капитального ремонта объектов капитального строительства, если иное не предусмотрено статьей 52 Градостроительного кодекса, либо с привлечением иных лиц по договору строительного подряда.

В случае если земельный участок или объект капитального строительства находится в границах зоны с особыми условиями использования территорий, на них устанавливаются ограничения использования в соответствии с законодательством Российской Федерации и статьей 38 Правил.

Проектная документация, представляемая для получения разрешения на строительство, должна быть выполнена в соответствии с постановлением правительства от 16 февраля 2008 г. № 87 «О составе разделов проектной документации и требованиям к их содержанию».

Для объектов общественного назначения требования к параметрам объектов капитального строительства и минимальной (максимальной) площади земельных участков определяются в соответствии с:

- заданием на проектирование;
- СП 42.13330.2016 «Градостроительство. Планировка и застройка городских и

сельских поселений»;

- СП 118.13330.2012 «Общественные здания и сооружения».

**ПРОИЗВОДСТВЕННЫЕ ЗОНЫ:**

**П–1. Зона предприятий, производств и объектов II-III классов опасности**

*Зона П-1 выделена для обеспечения правовых условий формирования предприятий, производств и объектов II класса (СЗЗ – 500 м) и III класса опасности (СЗЗ – 300 м) Допускается широкий спектр коммерческих услуг, сопровождающих производственную деятельность. Сочетание различных видов разрешенного использования недвижимости в единой зоне возможно только при условии соблюдения нормативных санитарных требований.*

**Основные виды использования, предельные размеры земельных участков и предельные параметры разрешенного строительства объектов капитального строительства**

Наименование вида разрешенного использования земельного участка (в соответствии с классификатором видов разрешенного использования)	Виды разрешённого использования объектов капитального строительства	Предельные (минимальные и (или) максимальные) размеры земельных участков и предельные параметры разрешенного строительства, реконструкции объектов капитального строительства
[6.1] – Недропользование	Осуществление геологических изысканий; добыча полезных ископаемых открытым (карьеры, отвалы) и закрытым (шахты, скважины) способами; размещение объектов капитального строительства, в том числе подземных, в целях добычи полезных ископаемых; размещение объектов капитального строительства, необходимых для подготовки сырья к транспортировке и (или) промышленной переработке	минимальная/максимальная площадь земельных участков – 100/100000 кв. м; максимальное количество надземных этажей зданий – 2 этажа; минимальный отступ строений от красной линии или передней границы участка (в случае, если красная линия не установлена) – 3 м; минимальный отступ строений от границы земельного участка – 3 м; максимальный процент застройки земельного участка – 60 %
[6.12] – Научно-производственная деятельность	Технологические, промышленные, агропромышленные парки, бизнес-инкубаторы	минимальная/максимальная площадь земельных участков – 400/15000 кв. м; максимальное количество надземных этажей зданий – 2 этажа; минимальный отступ строений от красной линии или передней границы участка (в случае, если красная линия не установлена) – 3 м; минимальный отступ строений от границы земельного участка – 3 м; максимальный процент застройки

		земельного участка – 60 %
[6.3] – Легкая промышленность	Объекты капитального строительства, предназначенные для производства продукции легкой промышленности (производство текстильных изделий, производство одежды, производство кожи и изделий из кожи и иной продукции легкой промышленности)	
[6.3.1] – Фармацевтическая промышленность	Объекты капитального строительства, предназначенных для фармацевтического производства, в том числе объектов, в отношении которых предусматривается установление охранных или санитарно-защитных зон	
[6.3.2] – Фарфоро-фаянсовая промышленность	Объекты капитального строительства, предназначенные для производства продукции фарфоро-фаянсовой промышленности	
[6.3.3] – Электронная промышленность	Объекты капитального строительства, предназначенные для производства продукции электронной промышленности	
[6.4] – Пищевая промышленность	Объекты пищевой промышленности, по переработке сельскохозяйственной продукции способом, приводящим к их переработке в иную продукцию (консервирование, копчение, хлебопечение), в том числе для производства напитков, алкогольных напитков и табачных изделий	минимальная/максимальная площадь земельных участков – 100/100000 кв. м; максимальное количество надземных этажей зданий – 2 этажа;
[6.5] – Нефтехимическая промышленность	Объекты капитального строительства, предназначенные для переработки углеводородного сырья, изготовления удобрений, полимеров, химической продукции бытового назначения и подобной продукции	минимальный отступ строений от красной линии или передней границы участка (в случае, если красная линия не установлена) – 3 м; минимальный отступ строений от границы земельного участка – 3 м; максимальный процент застройки земельного участка – 60 %

<p>[6.6] – Строительная промышленность</p>	<p>Объекты капитального строительства, предназначенные для производства: строительных материалов (кирпичей, пиломатериалов, цемента, крепежных материалов), бытового и строительного газового и сантехнического оборудования, лифтов и подъемников, столярной продукции, сборных домов или их частей и тому подобной продукции</p>	
<p>[6.11] – Целлюлозно- бумажная промышленность</p>	<p>Объекты капитального строительства, предназначенные для целлюлозно-бумажного производства, производства целлюлозы, древесной массы, бумаги, картона и изделий из них, издательской и полиграфической деятельности, тиражирования записанных носителей информации</p>	
<p>[6.8] – Связь</p>	<p>Объекты связи, радиовещания, телевидения, включая воздушные радиорелейные, надземные и подземные кабельные линии связи, линии радиофикации, антенные поля, усилительные пункты на кабельных линиях связи, инфраструктуру спутниковой связи и телерадиовещания</p>	<p>минимальная/максимальная площадь земельных участков – 10/5000 кв. м; максимальная высота зданий, строений, сооружений от уровня земли - 100 м; минимальный отступ строений от красной линии или передней границы участка (в случае, если красная линия не установлена) – 3 м; минимальный отступ строений от границы земельного участка – 3 м; максимальный процент застройки земельного участка – 80 %</p>
<p>[6.9] – Склад</p>	<p>Сооружения, имеющие назначение по временному хранению, распределению и перевалке грузов (за исключением хранения стратегических запасов), не являющихся частями производственных комплексов, на которых был создан груз: промышленные базы, склады, погрузочные терминалы и доки, нефтехранилища и нефтеналивные станции,</p>	<p>минимальная/максимальная площадь земельных участков – 100/50000 кв. м; максимальное количество надземных этажей зданий – 2 этажа; минимальный отступ строений от красной линии или передней границы участка (в случае, если красная линия не установлена) – 3 м; минимальный отступ строений от границы земельного участка – 3 м; максимальный процент застройки земельного участка – 60 %</p>



	газовые хранилища и обслуживающие их газоконденсатные и газоперекачивающие станции, элеваторы и продовольственные склады, за исключением железнодорожных перевалочных складов	
[9.3] – Историко-культурная деятельность	Сохранение и изучение объектов культурного наследия народов Российской Федерации (памятников истории и культуры), в том числе: объектов археологического наследия, достопримечательных мест, мест бытования исторических промыслов, производств и ремесел, исторических поселений, недействующих военных и гражданских захоронений, объектов культурного наследия, хозяйственная деятельность, являющаяся историческим промыслом или ремеслом, а также хозяйственная деятельность, обеспечивающая познавательный туризм	минимальная/максимальная площадь земельных участков – 10/20000 кв. м; регламенты не распространяются. Действие градостроительного регламента не распространяется на земельные участки в границах территорий памятников и ансамблей, включенных в единый государственный реестр объектов культурного наследия (памятников истории и культуры) народов Российской Федерации, а также в границах территорий памятников или ансамблей, которые являются выявленными объектами культурного наследия (ч.4 ст. 36 Градостроительного кодекса Российской Федерации).
[12.0] – Земельные участки (территории) общего пользования	Земельные участки общего пользования. Содержание данного вида разрешенного использования включает в себя содержание видов разрешенного использования с кодами 12.0.1 - 12.0.2	Предельные параметры установлению не подлежат.
[12.0.1] – Улично-дорожная сеть	Объекты улично-дорожной сети: автомобильные дороги, трамвайные пути и пешеходные тротуары в границах населенных пунктов, пешеходные переходы, бульвары, площади, проезды, велодорожки и объекты велотранспортной и инженерной инфраструктуры; придорожные стоянки (парковки) транспортных средств в границах городских улиц и дорог, некапитальные сооружения, предназначенные для охраны транспортных	Предельные параметры установлению не подлежат.

	средств	
[12.0.2] Благоустройство территории	Размещение декоративных, технических, планировочных, конструктивных устройств, элементов озеленения, различных видов оборудования и оформления, малых архитектурных форм, некапитальных нестационарных строений и сооружений, информационных щитов и указателей, применяемых как составные части благоустройства территории, общественных туалетов	Предельные параметры установлению не подлежат.

**Условно разрешенные виды использования, предельные размеры земельных участков и предельные параметры разрешенного строительства объектов капитального строительства**

Наименование вида разрешенного использования земельного участка (в соответствии с классификатором видов разрешенного использования)	Виды разрешённого использования объектов капитального строительства	Предельные (минимальные и (или) максимальные) размеры земельных участков и предельные параметры разрешенного строительства, реконструкции объектов капитального строительства
[3.1.1] – Предоставление коммунальных услуг	Здания и сооружения, обеспечивающие поставку воды, тепла, электричества, газа, отвод канализационных стоков, очистку и уборку объектов недвижимости (котельные, водозаборы, очистные сооружения, насосные станции, водопроводы, линии электропередач, трансформаторные подстанции, газопроводы, линии связи, телефонные станции, канализации, стоянки, гаражи и мастерские для обслуживания уборочной и аварийной техники, сооружения, необходимые для сбора и плавки снега)	минимальная/максимальная площадь земельных участков – 5/10000 кв. м; максимальное количество надземных этажей зданий – 2 этажа; минимальный отступ строений от красной линии или передней границы участка (в случае, если красная линия не установлена) – 3 м; минимальный отступ строений от границы земельного участка – 3 м; максимальный процент застройки земельного участка – 80 %
[1.3] – Овощеводство	Осуществление хозяйственной деятельности на сельскохозяйственных угодьях, связанной с производством картофеля, листовых, плодовых,	минимальная/максимальная площадь земельных участков – 500/500 000 кв. м; максимальное количество надземных этажей зданий – 1 этаж;

	луковичных и бахчевых сельскохозяйственных культур, в том числе с использованием теплиц	минимальный отступ строений от границы земельного участка – 3 м; максимальный процент застройки земельного участка – 20 %
[1.17] – Питомники	Выращивание и реализация подраста деревьев и кустарников, используемых в сельском хозяйстве, а также иных сельскохозяйственных культур для получения рассады и семян; размещение сооружений, необходимых для указанных видов сельскохозяйственного производства	минимальная/максимальная площадь земельных участков – 500/500 000 кв. м; максимальное количество надземных этажей зданий – 1 этаж; минимальный отступ строений от границы земельного участка – 3 м; максимальный процент застройки земельного участка – 20 %
[1.15] – Хранение и переработка сельскохозяйственной продукции	Здания, сооружения, используемые для производства, хранения, первичной и глубокой переработки сельскохозяйственной продукции	минимальная/максимальная площадь земельных участков – 100кв. м/ не подлежит установлению; максимальная высота строений, сооружений от уровня земли – не подлежит установлению; минимальный отступ от границы земельного участка – 3 м; максимальный процент застройки земельного участка – 80%
[1.18] – Обеспечение сельскохозяйственного производства	Машинно-транспортные и ремонтные станции, ангары и гаражи для сельскохозяйственной техники, амбары, водонапорные башни, трансформаторные станции и иного технического оборудования, используемого для ведения сельского хозяйства	минимальная/максимальная площадь земельных участков – 100/30 000кв. м; максимальная высота строений, сооружений от уровня земли – не подлежит установлению; минимальный отступ от границы земельного участка – 3 м; максимальный процент застройки земельного участка – 80%
[3.10.2] – Приюты для животных	Объекты, предназначенные для оказания ветеринарных услуг в стационаре; для содержания, разведения животных, не являющихся сельскохозяйственными, под надзором человека, оказания услуг по содержанию и лечению бездомных животных; для организации гостиниц для животных	минимальная/максимальная площадь земельных участков – 500/10 000 кв. м; максимальное количество надземных этажей зданий – 2 этажа; минимальный отступ строений от красной линии или передней границы участка (в случае, если красная линия не установлена) – 3 м; минимальный отступ строений от границы земельного участка - 3 м; максимальный процент застройки земельного участка – 20 %
[4.4] – Магазины	Объекты капитального строительства, предназначенные для продажи товаров, общая площадь	минимальная/максимальная площадь земельных участков – 50/5000 кв.м; максимальное количество

	которых составляет до 500 кв. м	надземных этажей зданий – 2 этажа; минимальный отступ строений от красной линии или передней границы участка (в случае, если красная линия не установлена) – 3 м; минимальный отступ строений от границы земельного участка – 3 м; максимальный процент застройки земельного участка – 60 %
[4.6] – Общественное питание	Объекты общественного питания (столовые, закусочные)	минимальная/максимальная площадь земельных участков – 100/5000 кв. м; максимальное количество надземных этажей зданий – 2 этажа; минимальный отступ строений от красной линии или передней границы участка (в случае, если красная линия не установлена) – 3 м; минимальный отступ строений от границы земельного участка – 3 м; максимальный процент застройки земельного участка – 60 %
[4.9.1.1] – Заправка транспортных средств	Автозаправочные станции; магазины сопутствующей торговли, здания для организации общественного питания в качестве объектов дорожного сервиса	минимальная/максимальная площадь земельных участков – 100/5000 кв. м; максимальное количество надземных этажей зданий – 2 этажа; минимальный отступ строений от красной линии или передней границы участка (в случае, если красная линия не установлена) – 3 м; минимальный отступ строений от границы земельного участка – 3 м; максимальный процент застройки земельного участка – 60 %
[4.9.1.3] – Автомобильные мойки	Автомобильные мойки, магазины сопутствующей торговли	минимальная/максимальная площадь земельных участков – 100/5000 кв. м; максимальное количество надземных этажей зданий – 2 этажа; минимальный отступ строений от красной линии или передней границы участка (в случае, если красная линия не установлена) – 3 м; минимальный отступ строений от границы земельного участка – 3 м; максимальный процент застройки земельного участка – 60 %
[4.9.1.4] – Ремонт автомобилей	Мастерские, предназначенные для ремонта и обслуживания автомобилей, прочие объекты дорожного	минимальная/максимальная площадь земельных участков – 100/5000 кв. м; максимальное количество

	сервиса, магазины сопутствующей торговли	надземных этажей зданий – 2 этажа; минимальный отступ строений от красной линии или передней границы участка (в случае, если красная линия не установлена) – 3 м; минимальный отступ строений от границы земельного участка – 3 м; максимальный процент застройки земельного участка – 60 %
--	---	--

**Вспомогательные виды разрешенного использования земельных участков и объектов капитального строительства:**

<b>Виды разрешенного использования земельных участков и объектов капитального строительства</b>	<b>Предельные параметры разрешенного строительства, реконструкции объектов капитального строительства</b>
<p>Здания, строения, сооружения вспомогательного назначения; объекты, обеспечивающие безопасность объектов основных и условно разрешенных видов использования, включая противопожарную; отдельно стоящие, встроенные или пристроенные гаражи, открытые автостоянки; парковки перед объектами; площадки спортивные, для отдыха; площадки хозяйственные, в том числе площадки для сбора мусора; надворные туалеты, септики; зеленые насаждения; скульптуры и скульптурные композиции, объекты ландшафтного дизайна; объекты коммунального хозяйства (электро-, тепло-, газо-, водоснабжение, водоотведение, телефонизация и т.д.), необходимые для инженерного обеспечения объектов основных, условно разрешенных, а также иных вспомогательных видов использования;</p> <p>Виды разрешенного использования земельных участков аналогичны видам разрешенного использования земельных участков с основными и условно разрешенными видами использования.</p> <p>Для всех видов объектов с основными и условно разрешенными видами использования вспомогательные виды разрешенного использования применяются в отношении объектов, технологически связанных с объектами, имеющими основной и условно разрешенный вид использования или обеспечивающих их безопасность в</p>	<p>минимальная/максимальная площадь земельных участков, минимальная ширина земельных участков вдоль фронта улицы (проезда), максимальный процент застройки в границах земельного участка - аналогичны параметрам разрешенного строительства, реконструкции объектов с основными и условно разрешенными видами использования, с которыми они используются;</p> <p>минимальные отступы вспомогательных строений от границ земельных участков – 3 м;</p> <p>максимальное количество надземных этажей зданий – 3 этажа;</p>

соответствии с нормативно-техническими документами.	
---	--

## ОГРАНИЧЕНИЯ ИСПОЛЬЗОВАНИЯ ЗЕМЕЛЬНЫХ УЧАСТКОВ И ОБЪЕКТОВ КАПИТАЛЬНОГО СТРОИТЕЛЬСТВА:

Минимальный процент озеленения для всех видов использования – 20%.

Максимальный процент застройки подземной части – не регламентируется.

При выдаче разрешения на строительство объектов капитального строительства не допускается размещение нормативных площадок благоустройства многоквартирных жилых домов, а также парковок на территории, предусмотренной для размещения объектов указанных в перечне видов объектов, размещение которых может осуществляться на землях или земельных участках, находящихся в государственной или муниципальной собственности, без предоставления земельных участков и установления сервитутов, утвержденном постановлением Правительства Российской Федерации от 3 декабря 2014 г. № 1300.

При размещении строений должны соблюдаться нормативные противопожарные расстояния между постройками, расположенными на соседних земельных участках, а также санитарные нормы.

Все выступающие элементы и конструкции зданий (отмостка, пандус, входная группа, балконы, свесы кровли и т.д.) должны располагаться в границах земельного участка.

Расстояния от объекта капитального строительства до границы соседнего земельного участка должны быть увеличены на величину выступающих частей зданий или их проекции на землю, в случае расположения последних в верхних этажах, если выступ этих элементов от плоскости стены здания составляет более 50 см.

Допускаются отклонения от предельных параметров отступов от межевых границ с соседними земельными участками при условии получения разрешения на отклонение от предельных параметров разрешенного строительства, реконструкции объектов капитального строительства.

Превышение проектных отметок участка относительно фактических вертикальных отметок смежных участков возможно, при условии выполнения мероприятий, исключающих попадание ливневых стоков на территорию соседних участков.

Образование земельного участка (земельных участков) из существующих земельных участков (существующего земельного участка) при наличии объектов капитального строительства может быть только при соблюдении градостроительных норм (отступ от межевой границы, размещение вспомогательных строений и т.д.).

Все выступающие конструктивные элементы зданий, строений, сооружений (отмостка, балкон, кровля, козырьки, ступени и т.д.) должны размещаться в зоне места допустимого размещения зданий, строений, сооружений.

Для объектов общественного и коммерческого назначения:

представить на согласование градостроительного Совета муниципального образования Курганский район схему планировочной организации и фасады проектируемых зданий, на стадии эскизной проработки в соответствии с Порядком рассмотрения архитектурно-градостроительного облика объекта капитального строительства, утвержденным постановлением администрации муниципального образования Курганский район от 30 января 2017 г. № 40 «Об утверждении порядка по рассмотрению архитектурно-градостроительного облика объекта капитального строительства и предоставлению решения о согласовании архитектурно-градостроительного облика на территории муниципального образования Курганский район» (в действующей редакции);

предусмотреть площадку для установки мусоросборников;

предусмотреть архитектурную подсветку здания и освещение в темное время суток в зоне объекта и прилегающей территории; выполнить требования по формированию доступной среды для жизнедеятельности маломобильных групп населения, в соответствии с действующими нормами; при строительстве объектов общественного и коммерческого

назначения стоянку или парковку для автомобилей следует размещать в границах предоставленного для строительства земельного участка. В отдельных случаях (при реконструкции объектов капитального строительства), при невозможности размещения автостоянки или парковки на территории земельного участка, допускается их размещение на территории общего пользования (на прилегающей территории), в отведенных границах благоустройства.

В соответствии со статьей 52 Градостроительного кодекса Российской Федерации работы по договорам о строительстве, реконструкции, капитальном ремонте объектов капитального строительства, заключенным с застройщиком, техническим заказчиком, лицом, ответственным за эксплуатацию здания, сооружения, региональным оператором (далее - договор строительного подряда), должны выполняться только индивидуальными предпринимателями или юридическими лицами, которые являются членами саморегулируемых организаций в области строительства, реконструкции, капитального ремонта объектов капитального строительства.

Застройщик вправе осуществлять строительство, реконструкцию, капитальный ремонт объектов капитального строительства самостоятельно при условии, что он является членом саморегулируемой организации в области строительства, реконструкции, капитального ремонта объектов капитального строительства, если иное не предусмотрено статьей 52 Градостроительного кодекса, либо с привлечением иных лиц по договору строительного подряда.

В случае если земельный участок или объект капитального строительства находится в границах зоны с особыми условиями использования территорий, на них устанавливаются ограничения использования в соответствии с законодательством Российской Федерации и статьей 38 Правил.

Проектная документация, представляемая для получения разрешения на строительство, должна быть выполнена в соответствии с постановлением правительства от 16 февраля 2008 г. № 87 «О составе разделов проектной документации и требованиям к их содержанию».

Для объектов общественного назначения требования к параметрам объектов капитального строительства и минимальной (максимальной) площади земельных участков определяются в соответствии с:

- заданием на проектирование;
- СП 42.13330.2016 «Градостроительство. Планировка и застройка городских и сельских поселений»;
- СП 118.13330.2012 «Общественные здания и сооружения».
- СП 18.13330.2011 «Генеральные планы промышленных предприятий».

## **П–2. Зона предприятий, производств и объектов IV-V классов опасности**

*Зона П-2 выделена для обеспечения правовых условий формирования предприятий, производств и объектов IV (СЗЗ – 100 м) и V классов (СЗЗ – 50 м) опасности, с низкими уровнями шума и загрязнения. Допускается широкий спектр коммерческих услуг, сопровождающих производственную деятельность. Сочетание различных видов разрешенного использования недвижимости в единой зоне возможно только при условии соблюдения нормативных санитарных требований.*

**Основные виды использования, предельные размеры земельных участков и предельные параметры разрешенного строительства объектов капитального строительства**

Наименование вида разрешенного использования	Виды использования объектов капитального строительства	разрешённого	Предельные (минимальные и (или) максимальные) размеры земельных участков и предельные
--	--	--------------	---

земельного участка (в соответствии с классификатором видов разрешенного использования)		параметры разрешенного строительства, реконструкции объектов капитального строительства
[3.1.1] Предоставление коммунальных услуг	Здания и сооружения, обеспечивающие поставку воды, тепла, электричества, газа, отвод канализационных стоков, очистку и уборку объектов недвижимости (котельные, водозаборы, очистные сооружения, насосные станции, водопроводы, линии электропередач, трансформаторные подстанции, газопроводы, линии связи, телефонные станции, канализации, стоянки, гаражи и мастерские для обслуживания уборочной и аварийной техники, сооружения, необходимые для сбора и плавки снега)	минимальная/максимальная площадь земельных участков – 5/10000 кв. м; максимальное количество надземных этажей зданий – 2 этажа; минимальный отступ строений от красной линии или передней границы участка (в случае, если красная линия не установлена) – 3 м; минимальный отступ строений от границы земельного участка – 3 м; максимальный процент застройки земельного участка – 80 %
[3.1.2] Административные здания организаций, обеспечивающих предоставление коммунальных услуг	Здания, предназначенные для приема физических и юридических лиц в связи с предоставлением коммунальных услуг	
[6.1] – Недропользование	Осуществление геологических изысканий; добыча полезных ископаемых открытым (карьеры, отвалы) и закрытым (шахты, скважины) способами; размещение объектов капитального строительства, в том числе подземных, в целях добычи полезных ископаемых; размещение объектов капитального строительства, необходимых для подготовки сырья к транспортировке и (или) промышленной переработке;	минимальная/максимальная площадь земельных участков – 100/100000 кв. м; максимальное количество надземных этажей зданий – 2 этажа; минимальный отступ строений от красной линии или передней границы участка (в случае, если красная линия не установлена) – 3 м; минимальный отступ строений от границы земельного участка – 3 м; максимальный процент застройки земельного участка – 60 %
[6.12] – Научно-производственная деятельность	Технологические, промышленные, агропромышленные парки, бизнес-инкубаторы	минимальная/максимальная площадь земельных участков – 400/15000 кв. м; максимальное количество надземных этажей зданий – 2 этажа; минимальный отступ строений от



		красной линии или передней границы участка (в случае, если красная линия не установлена) – 3 м; минимальный отступ строений от границы земельного участка – 3 м; максимальный процент застройки земельного участка – 60 %
[6.3] – Легкая промышленность	Объекты капитального строительства, предназначенные для производства продукции легкой промышленности (производство текстильных изделий, производство одежды, производство кожи и изделий из кожи и иной продукции легкой промышленности)	
[6.3.1] – Фармацевтическая промышленность	Объекты капитального строительства, предназначенных для фармацевтического производства, в том числе объектов, в отношении которых предусматривается установление охранных или санитарно-защитных зон	минимальная/максимальная площадь земельных участков – 100/100000 кв. м;
[6.3.2] – Фарфоро-фаянсовая промышленность	Объекты капитального строительства, предназначенные для производства продукции фарфоро-фаянсовой промышленности	максимальное количество надземных этажей зданий – 2 этажа; минимальный отступ строений от красной линии или передней границы участка (в случае, если красная линия не установлена) – 3 м;
[6.3.3] – Электронная промышленность	Объекты капитального строительства, предназначенные для производства продукции электронной промышленности	минимальный отступ строений от границы земельного участка – 3 м; максимальный процент застройки земельного участка – 60 %
[6.4] – Пищевая промышленность	Объекты пищевой промышленности, по переработке сельскохозяйственной продукции способом, приводящим к их переработке в иную продукцию (консервирование, копчение, хлебопечение), в том числе для производства напитков, алкогольных напитков и табачных изделий	
[6.5] – Нефтехимическая промышленность	Объекты капитального строительства, предназначенных для	

	переработки углеводородного сырья, изготовления удобрений, полимеров, химической продукции бытового назначения и подобной продукции, а также другие подобные промышленные предприятия	
[6.6] – Строительная промышленность	Объекты капитального строительства, предназначенных для производства: строительных материалов (кирпичей, пиломатериалов, цемента, крепежных материалов), бытового и строительного газового и сантехнического оборудования, лифтов и подъемников, столярной продукции, сборных домов или их частей и тому подобной продукции	
[6.7] – Энергетика	Объекты гидроэнергетики, тепловых станций и других электростанций, размещение обслуживающих и вспомогательных для электростанций сооружений (золоотвалов, гидротехнических сооружений); размещение объектов электросетевого хозяйства, за исключением объектов энергетики, размещение которых предусмотрено содержанием вида разрешенного использования с кодом 3.1	
[6.8] – Связь	Объекты связи, радиовещания, телевидения, включая воздушные радиорелейные, надземные и подземные кабельные линии связи, линии радиофикации, антенные поля, усилительные пункты на кабельных линиях связи, инфраструктуру спутниковой связи и телерадиовещания	минимальная/максимальная площадь земельных участков – 10/5000 кв. м; максимальная высота зданий, строений, сооружений от уровня земли – 100 м; минимальный отступ строений от красной линии или передней границы участка (в случае, если красная линия не установлена) – 3 м; минимальный отступ строений от границы земельного участка – 3 м; максимальный процент застройки земельного участка – 80 %
[6.9] –	Сооружения, имеющие	минимальная/максимальная

Склад	назначение по временному хранению, распределению и перевалке грузов (за исключением хранения стратегических запасов), не являющихся частями производственных комплексов, на которых был создан груз: промышленные базы, склады, погрузочные терминалы и доки, нефтехранилища и нефтеналивные станции, газовые хранилища и обслуживающие их газоконденсатные и газоперекачивающие станции, элеваторы и продовольственные склады, за исключением железнодорожных перевалочных складов	площадь земельных участков – 100/50000 кв. м; максимальное количество надземных этажей зданий – 2 этажа; минимальный отступ строений от красной линии или передней границы участка (в случае, если красная линия не установлена) – 3 м; минимальный отступ строений от границы земельного участка – 3 м; максимальный процент застройки земельного участка – 60 %
[9.3] – Историко-культурная деятельность	Сохранение и изучение объектов культурного наследия народов Российской Федерации (памятников истории и культуры), в том числе: объектов археологического наследия, достопримечательных мест, мест бытования исторических промыслов, производств и ремесел, исторических поселений, недействующих военных и гражданских захоронений, объектов культурного наследия, хозяйственная деятельность, являющаяся историческим промыслом или ремеслом, а также хозяйственная деятельность, обеспечивающая познавательный туризм	минимальная/максимальная площадь земельных участков – 10/20000 кв. м; регламенты не распространяются. Действие градостроительного регламента не распространяется на земельные участки в границах территорий памятников и ансамблей, включенных в единый государственный реестр объектов культурного наследия (памятников истории и культуры) народов Российской Федерации, а также в границах территорий памятников или ансамблей, которые являются выявленными объектами культурного наследия (ч.4 ст. 36 Градостроительного кодекса Российской Федерации).
[12.0] – Земельные участки (территории) общего пользования	Земельные участки общего пользования. Содержание данного вида разрешенного использования включает в себя содержание видов разрешенного использования с кодами 12.0.1 - 12.0.2	Предельные параметры установлению не подлежат.
[12.0.1] – Улично-дорожная сеть	Объекты улично-дорожной сети: автомобильные дороги, трамвайные пути и пешеходные тротуары в границах	Предельные параметры установлению не подлежат.

	населенных пунктов, пешеходные переходы, бульвары, площади, проезды, велодорожки и объекты велотранспортной и инженерной инфраструктуры; придорожные стоянки (парковки) транспортных средств в границах городских улиц и дорог, некапитальные сооружения, предназначенные для охраны транспортных средств	
[12.0.2] Благоустройство территории	Размещение декоративных, технических, планировочных, конструктивных устройств, элементов озеленения, различных видов оборудования и оформления, малых архитектурных форм, некапитальных нестационарных строений и сооружений, информационных щитов и указателей, применяемых как составные части благоустройства территории, общественных туалетов	Предельные параметры установлению не подлежат.

**Условно разрешенные виды использования, предельные размеры земельных участков и предельные параметры разрешенного строительства объектов капитального строительства**

<b>Наименование вида разрешенного использования земельного участка (в соответствии с классификатором видов разрешенного использования)</b>	<b>Виды разрешённого использования объектов капитального строительства</b>	<b>Предельные (минимальные и (или) максимальные) размеры земельных участков и предельные параметры разрешенного строительства, реконструкции объектов капитального строительства</b>
[3.1.1] – Предоставление коммунальных услуг	Здания и сооружения, обеспечивающие поставку воды, тепла, электричества, газа, отвод канализационных стоков, очистку и уборку объектов недвижимости (котельные, водозаборы, очистные сооружения, насосные станции, водопроводы, линии электропередач, трансформаторные подстанции, газопроводы, линии связи, телефонные станции,	минимальная/максимальная площадь земельных участков – 5/10000 кв. м; максимальное количество надземных этажей зданий – 2 этажа; минимальный отступ строений от красной линии или передней границы участка (в случае, если красная линия не установлена) – 3 м; минимальный отступ строений от границы земельного участка – 3 м; максимальный процент застройки земельного участка – 80 %

	канализации, стоянки, гаражи и мастерские для обслуживания уборочной и аварийной техники, сооружения, необходимые для сбора и плавки снега)	
[3.3] – Бытовое обслуживание	Объекты капитального строительства, предназначенные для оказания населению или организациям бытовых услуг (мастерские мелкого ремонта, ателье, парикмахерские, косметические кабинеты и т.д.)	минимальная/максимальная площадь земельных участков – 50/10000 кв. м; максимальное количество надземных этажей зданий – 2 этажа; минимальный отступ строений от красной линии или передней границы участка (в случае, если красная линия не установлена) – 3 м; минимальный отступ строений от границы земельного участка - 3 м; максимальный процент застройки земельного участка – 60 %
[4.6] – Общественное питание	Объекты общественного питания (рестораны, кафе, столовые, закусочные, бары)	минимальная/максимальная площадь земельных участков – 100/5000 кв. м; максимальное количество надземных этажей зданий – 2 этажа; минимальный отступ строений от красной линии или передней границы участка (в случае, если красная линия не установлена) – 3 м; минимальный отступ строений от границы земельного участка - 3 м; максимальный процент застройки земельного участка – 60 %
[4.9] – Обслуживание автотранспорта	Размещение постоянных или временных гаражей с несколькими стояночными местами, стоянок (парковок), гаражей, в том числе многоярусных, не указанных в коде 2.7.1	минимальная/максимальная площадь земельных участков – 100/5000 кв. м; максимальное количество надземных этажей зданий – 2 этажа; минимальный отступ строений от красной линии или передней границы участка (в случае, если красная линия не установлена) – 3 м; минимальный отступ строений от границы земельного участка - 3 м; максимальный процент застройки земельного участка – 60 %
[4.9.1.1] – Заправка транспортных средств	Автозаправочные станции; магазины сопутствующей торговли, здания для организации общественного	минимальная/максимальная площадь земельных участков – 100/5000 кв. м; максимальное количество

	питания в качестве объектов дорожного сервиса	надземных этажей зданий – 2 этажа; минимальный отступ строений от красной линии или передней границы участка (в случае, если красная линия не установлена) – 3 м; минимальный отступ строений от границы земельного участка – 3 м; максимальный процент застройки земельного участка – 60 %
[4.9.1.3] – Автомобильные мойки	Автомобильные мойки, магазины сопутствующей торговли	минимальная/максимальная площадь земельных участков – 100/5000 кв. м; максимальное количество надземных этажей зданий – 2 этажа; минимальный отступ строений от красной линии или передней границы участка (в случае, если красная линия не установлена) – 3 м; минимальный отступ строений от границы земельного участка – 3 м; максимальный процент застройки земельного участка – 60 %
[4.9.1.4] – Ремонт автомобилей	Мастерские, предназначенные для ремонта и обслуживания автомобилей, прочие объекты дорожного сервиса, магазины сопутствующей торговли	минимальная/максимальная площадь земельных участков – 100/5000 кв. м; максимальное количество надземных этажей зданий – 2 этажа; минимальный отступ строений от красной линии или передней границы участка (в случае, если красная линия не установлена) – 3 м; минимальный отступ строений от границы земельного участка – 3 м; максимальный процент застройки земельного участка – 60 %

**Вспомогательные виды разрешенного использования земельных участков и объектов капитального строительства:**

<b>Виды разрешенного использования земельных участков и объектов капитального строительства</b>	<b>Предельные параметры разрешенного строительства, реконструкции объектов капитального строительства</b>
Здания, строения, сооружения вспомогательного назначения; объекты, обеспечивающие безопасность объектов основных и условно разрешенных видов использования, включая противопожарную; отдельно стоящие, встроенные или пристроенные гаражи, открытые автостоянки; парковки перед объектами; площадки спортивные, для отдыха;	минимальная/максимальная площадь земельных участков, минимальная ширина земельных участков вдоль фронта улицы (проезда), максимальный процент застройки в границах земельного участка - аналогичны параметрам разрешенного строительства, реконструкции объектов с основными и условно разрешенными видами использования, с которыми они используются; минимальные отступы вспомогательных строений от границ земельных участков – 3 м;

<p>площадки хозяйственные, в том числе площадки для сбора мусора; надворные туалеты, септики; зеленые насаждения; скульптуры и скульптурные композиции, объекты ландшафтного дизайна. объекты коммунального хозяйства (электро-, тепло-, газо-, водоснабжение, водоотведение, телефонизация и т.д.), необходимые для инженерного обеспечения объектов основных, условно разрешенных, а также иных вспомогательных видов использования; Виды разрешенного использования земельных участков аналогичны видам разрешенного использования земельных участков с основными и условно разрешенными видами использования. Для всех видов объектов с основными и условно разрешенными видами использования вспомогательные виды разрешенного использования применяются в отношении объектов, технологически связанных с объектами, имеющими основной и условно разрешенный вид использования или обеспечивающих их безопасность в соответствии с нормативно-техническими документами.</p>	<p>максимальное количество надземных этажей зданий – 2 этажа.</p>
--	---

#### ОГРАНИЧЕНИЯ ИСПОЛЬЗОВАНИЯ ЗЕМЕЛЬНЫХ УЧАСТКОВ И ОБЪЕКТОВ КАПИТАЛЬНОГО СТРОИТЕЛЬСТВА:

Минимальный процент озеленения для всех видов использования – 20%.

Максимальный процент застройки подземной части – не регламентируется.

При выдаче разрешения на строительство объектов капитального строительства не допускается размещение нормативных площадок благоустройства многоквартирных жилых домов, а также парковок на территории, предусмотренной для размещения объектов указанных в перечне видов объектов, размещение которых может осуществляться на землях или земельных участках, находящихся в государственной или муниципальной собственности, без предоставления земельных участков и установления сервитутов, утвержденном постановлением Правительства Российской Федерации от 3 декабря 2014 г. № 1300.

При размещении строений должны соблюдаться нормативные противопожарные расстояния между постройками, расположенными на соседних земельных участках, а также санитарные нормы.

Все выступающие элементы и конструкции зданий (отмостка, пандус, входная группа, балконы, свесы кровли и т.д.) должны располагаться в границах земельного участка.

Расстояния от объекта капитального строительства до границы соседнего земельного участка должны быть увеличены на величину выступающих частей зданий или их проекции на землю, в случае расположения последних в верхних этажах, если выступ этих элементов от плоскости стены здания составляет более 50 см.

Допускаются отклонения от предельных параметров отступов от межевых границ с соседними земельными участками при условии получения разрешения на отклонение от предельных параметров разрешенного строительства, реконструкции объектов капитального

строительства.

Превышение проектных отметок участка относительно фактических вертикальных отметок смежных участков возможно, при условии выполнения мероприятий, исключающих попадание ливневых стоков на территорию соседних участков.

Образование земельного участка (земельных участков) из существующих земельных участков (существующего земельного участка) при наличии объектов капитального строительства может быть только при соблюдении градостроительных норм (отступ от межевой границы, размещение вспомогательных строений и т.д.).

Все выступающие конструктивные элементы зданий, строений, сооружений (отмостка, балкон, кровля, козырьки, ступени и т.д.) должны размещаться в зоне места допустимого размещения зданий, строений, сооружений.

Для объектов общественного и коммерческого назначения:

представить на согласование градостроительного Совета муниципального образования Курганский район схему планировочной организации и фасады проектируемых зданий, на стадии эскизной проработки в соответствии с Порядком рассмотрения архитектурно-градостроительного облика объекта капитального строительства, утвержденным постановлением администрации муниципального образования Курганский район от 30 января 2017 г. № 40 «Об утверждении порядка по рассмотрению архитектурно-градостроительного облика объекта капитального строительства и предоставлению решения о согласовании архитектурно-градостроительного облика на территории муниципального образования Курганский район» (в действующей редакции);

предусмотреть площадку для установки мусоросборников;

предусмотреть архитектурную подсветку здания и освещение в тёмное время суток в зоне объекта и прилегающей территории; выполнить требования по формированию доступной среды для жизнедеятельности маломобильных групп населения, в соответствии с действующими нормами; при строительстве объектов общественного и коммерческого назначения стоянку или парковку для автомобилей следует размещать в границах предоставленного для строительства земельного участка. В отдельных случаях (при реконструкции объектов капитального строительства), при невозможности размещения автостоянки или парковки на территории земельного участка, допускается их размещение на территории общего пользования (на прилегающей территории), в отведенных границах благоустройства.

В соответствии со статьей 52 Градостроительного кодекса Российской Федерации работы по договорам о строительстве, реконструкции, капитальном ремонте объектов капитального строительства, заключенным с застройщиком, техническим заказчиком, лицом, ответственным за эксплуатацию здания, сооружения, региональным оператором (далее - договор строительного подряда), должны выполняться только индивидуальными предпринимателями или юридическими лицами, которые являются членами саморегулируемых организаций в области строительства, реконструкции, капитального ремонта объектов капитального строительства.

Застройщик вправе осуществлять строительство, реконструкцию, капитальный ремонт объектов капитального строительства самостоятельно при условии, что он является членом саморегулируемой организации в области строительства, реконструкции, капитального ремонта объектов капитального строительства, если иное не предусмотрено статьей 52 Градостроительного кодекса, либо с привлечением иных лиц по договору строительного подряда.

В случае если земельный участок или объект капитального строительства находится в границах зоны с особыми условиями использования территорий, на них устанавливаются ограничения использования в соответствии с законодательством Российской Федерации и статьей 38 Правил.

Проектная документация, представляемая для получения разрешения на строительство, должна быть выполнена в соответствии с постановлением правительства от 16 февраля 2008 г. № 87 «О составе разделов проектной документации и требованиям к их



содержанию».

Для объектов общественного назначения требования к параметрам объектов капитального строительства и минимальной (максимальной) площади земельных участков определяются в соответствии с:

- заданием на проектирование;
- СП 42.13330.2016 «Градостроительство. Планировка и застройка городских и сельских поселений».
- СП 118.13330.2012 «Общественные здания и сооружения».
- СП 18.13330.2011 «Генеральные планы промышленных предприятий».

## ЗОНЫ ИНЖЕНЕРНОЙ И ТРАНСПОРТНОЙ ИНФРАСТРУКТУР:

*Земельные участки в составе зон инженерной и транспортной инфраструктур предназначены для застройки объектами железнодорожного, автомобильного, и трубопроводного транспорта, связи, инженерной инфраструктуры, а также объектами иного назначения согласно градостроительным регламентам.*

### ИТ-1. Зона объектов инженерной инфраструктуры

**Основные виды использования, предельные размеры земельных участков и предельные параметры разрешенного строительства объектов капитального строительства**

Наименование вида разрешенного использования земельного участка (в соответствии с классификатором видов разрешенного использования)	Виды разрешённого использования объектов капитального строительства	Предельные (минимальные и (или) максимальные) размеры земельных участков и предельные параметры разрешенного строительства, реконструкции объектов капитального строительства
[3.1.1] – Предоставление коммунальных услуг	Здания и сооружения, обеспечивающие поставку воды, тепла, электричества, газа, отвод канализационных стоков, очистку и уборку объектов недвижимости (котельные, водозаборы, очистные сооружения, насосные станции, водопроводы, линии электропередач, трансформаторные подстанции, газопроводы, линии связи, телефонные станции, канализации, стоянки, гаражи и мастерские для обслуживания уборочной и аварийной техники, сооружения, необходимые для сбора и плавки снега)	минимальная/максимальная площадь земельных участков – 5 / 10000 кв. м; максимальное количество надземных этажей зданий – 2 этажа; минимальный отступ строений от красной линии или передней границы участка (в случае, если красная линия не установлена) – 3 м; минимальный отступ строений от границы земельного участка – 3 м; максимальный процент застройки земельного участка – 80 %
[6.8] – Связь	Размещение объектов связи, радиовещания, телевидения, включая воздушные радиорелейные, надземные и подземные кабельные линии связи, линии радиофикации, антенные поля, усилительные пункты на кабельных линиях связи, инфраструктуру спутниковой связи и телерадиовещания	минимальная/максимальная площадь земельных участков – 10 / 5000 кв. м; максимальная высота зданий, строений, сооружений от уровня земли - 100 м; минимальный отступ строений от красной линии или передней границы участка (в случае, если красная линия не установлена) – 3 м; минимальный отступ строений от границы земельного участка – 3 м;

		максимальный процент застройки земельного участка – 80 %
[7.5] – Трубопроводный транспорт	Размещение нефтепроводов, водопроводов, газопроводов и иных трубопроводов, а также иных зданий и сооружений, необходимых для эксплуатации названных трубопроводов	минимальная/максимальная площадь земельных участков – 10 / 50000 кв. м; максимальное количество надземных этажей зданий – 2 этажа; минимальный отступ строений от красной линии или передней границы участка (в случае, если красная линия не установлена) – 3 м; минимальный отступ строений от границы земельного участка – 3 м; максимальный процент застройки земельного участка – 60 %
[6.7] – Энергетика	Объекты гидроэнергетики, тепловых станций и других электростанций, размещение обслуживающих и вспомогательных для электростанций сооружений (золоотвалов, гидротехнических сооружений); размещение объектов электросетевого хозяйства, за исключением объектов энергетики, размещение которых предусмотрено содержанием вида разрешенного использования с кодом 3.1	минимальная/максимальная площадь земельных участков – 100/100000 кв. м; максимальное количество надземных этажей зданий – 2 этажа; минимальный отступ строений от красной линии или передней границы участка (в случае, если красная линия не установлена) – 3 м; минимальный отступ строений от границы земельного участка – 3 м; максимальный процент застройки земельного участка – 60 %
[9.3] – Историко-культурная деятельность	Сохранение и изучение объектов культурного наследия народов Российской Федерации (памятников истории и культуры), в том числе: объектов археологического наследия, достопримечательных мест, мест бытования исторических промыслов, производств и ремесел, исторических поселений, недействующих военных и гражданских захоронений, объектов культурного наследия, хозяйственная деятельность, являющаяся историческим промыслом или ремеслом, а также хозяйственная	минимальная/максимальная площадь земельных участков – 10/20000 кв. м; регламенты не распространяются. Действие градостроительного регламента не распространяется на земельные участки в границах территорий памятников и ансамблей, включенных в единый государственный реестр объектов культурного наследия (памятников истории и культуры) народов Российской Федерации, а также в границах территорий памятников или ансамблей, которые являются выявленными объектами культурного наследия (ч.4 ст. 36 Градостроительного кодекса Российской Федерации).

	деятельность, обеспечивающая познавательный туризм	
[12.0] – Земельные участки (территории) общего пользования	Земельные участки общего пользования. Содержание данного вида разрешенного использования включает в себя содержание видов разрешенного использования с кодами 12.0.1 - 12.0.2	Предельные параметры установлению не подлежат.
[12.0.1] – Улично-дорожная сеть	Объекты улично-дорожной сети: автомобильные дороги, трамвайные пути и пешеходные тротуары в границах населенных пунктов, пешеходные переходы, бульвары, площади, проезды, велодорожки и объекты велотранспортной и инженерной инфраструктуры; придорожные стоянки (парковки) транспортных средств в границах городских улиц и дорог, некапитальные сооружения, предназначенные для охраны транспортных средств	Предельные параметры установлению не подлежат.
[12.0.2] – Благоустройство территории	Размещение декоративных, технических, планировочных, конструктивных устройств, элементов озеленения, различных видов оборудования и оформления, малых архитектурных форм, некапитальных нестационарных строений и сооружений, информационных щитов и указателей, применяемых как составные части благоустройства территории, общественных туалетов	Предельные параметры установлению не подлежат.

Условно разрешенные виды использования, предельные размеры земельных участков и предельные параметры разрешенного строительства объектов капитального строительства

Наименование вида разрешенного использования земельного участка (в соответствии с классификатором видов разрешенного использования)	Виды разрешенного использования объектов капитального строительства	Предельные (минимальные и (или) максимальные) размеры земельных участков и предельные параметры разрешенного строительства, реконструкции объектов капитального строительства
[3.1.2] – Административные	Здания, предназначенные	минимальная/максимальная

<p>здания организаций, обеспечивающих предоставление коммунальных услуг</p>	<p>для приема физических и юридических лиц в связи с предоставлением коммунальных услуг</p>	<p>площадь земельных участков – 5/10000 кв. м;                  максимальное количество надземных этажей зданий – 2 этажа;                  минимальный отступ строений от красной линии или передней границы участка (в случае, если красная линия не установлена) – 3 м;                  минимальный отступ строений от границы земельного участка – 3 м;                  максимальный процент застройки земельного участка – 80 %</p>
<p>[6.9] – Склад</p>	<p>Сооружения, имеющие назначение по временному хранению, распределению и перевалке грузов (за исключением хранения стратегических запасов), не являющихся частями производственных комплексов, на которых был создан груз: промышленные базы, склады, погрузочные терминалы и доки, нефтехранилища и нефтеналивные станции, газовые хранилища и обслуживающие их газоконденсатные и газоперекачивающие станции, элеваторы и продовольственные склады, за исключением железнодорожных перевалочных складов</p>	<p>минимальная/максимальная площадь земельных участков – 100/50000 кв. м;                  максимальное количество надземных этажей зданий – 2 этажа;                  минимальный отступ строений от красной линии или передней границы участка (в случае, если красная линия не установлена) – 3 м;                  минимальный отступ строений от границы земельного участка – 3 м;                  максимальный процент застройки земельного участка – 60 %</p>

[7.2] – Автомобильный транспорт	Здания и сооружения автомобильного транспорта.	минимальная/максимальная площадь земельных участков – 100 / 5000 кв. м; максимальное количество надземных этажей зданий – 2 этажа; минимальный отступ строений от красной линии или передней границы участка (в случае, если красная линия не установлена) – 3 м; минимальный отступ строений от границы земельного участка – 3 м; максимальный процент застройки земельного участка – 60 %
[11.3] – Гидротехнические сооружения	Гидротехнические сооружения, необходимые для эксплуатации водохранилищ (плотин, водосбросов, водозаборных, водовыпускных и других гидротехнических сооружений, судопропускных сооружений, рыбзащитных и рыбопропускных сооружений, берегозащитных сооружений)	минимальная/максимальная площадь земельных участков – 10/10000 кв. м; максимальная высота сооружений – не подлежит установлению; минимальный отступ строений от красной линии или передней границы участка (в случае, если красная линия не установлена) – 3 м; минимальный отступ от границ с соседними участками – 0 м.; максимальный процент застройки земельного участка – 100 %;

**Вспомогательные виды разрешенного использования земельных участков и объектов капитального строительства:**

Виды разрешенного использования земельных участков и объектов капитального строительства	Предельные параметры разрешенного строительства, реконструкции объектов капитального строительства
Здания, строения, сооружения вспомогательного назначения; объекты, обеспечивающие безопасность объектов основных и условно разрешенных видов использования, включая противопожарную; отдельно стоящие, встроенные или пристроенные гаражи, открытые автостоянки;	минимальная/максимальная площадь земельных участков, минимальная ширина земельных участков вдоль фронта улицы (проезда), максимальный процент застройки в границах земельного участка - аналогичны параметрам разрешенного строительства, реконструкции объектов с основными и условно разрешенными видами использования, с которыми они используются;

<p>парковки перед объектами; площадки спортивные, для отдыха; площадки хозяйственные, в том числе площадки для сбора мусора; надворные туалеты, септики; зеленые насаждения; скульптуры и скульптурные композиции, фонтаны и другие объекты ландшафтного дизайна. объекты коммунального хозяйства (электро-, тепло-, газо-, водоснабжение, водоотведение, телефонизация и т.д.), необходимые для инженерного обеспечения объектов основных, условно разрешенных, а также иных вспомогательных видов использования; Виды разрешенного использования земельных участков аналогичны видам разрешенного использования земельных участков с основными и условно разрешенными видами использования. Для всех видов объектов с основными и условно разрешенными видами использования вспомогательные виды разрешенного использования применяются в отношении объектов, технологически связанных с объектами, имеющими основной и условно разрешенный вид использования или обеспечивающих их безопасность в соответствии с нормативно- техническими документами.</p>	<p>минимальные отступы вспомогательных строений от границ земельных участков – 1 м; максимальное количество надземных этажей зданий – 3 этажа;</p>
---	--

#### ОГРАНИЧЕНИЯ ИСПОЛЬЗОВАНИЯ ЗЕМЕЛЬНЫХ УЧАСТКОВ И ОБЪЕКТОВ КАПИТАЛЬНОГО СТРОИТЕЛЬСТВА:

Минимальный процент озеленения для всех видов использования – 20%.

Максимальный процент застройки подземной части – не регламентируется.

При выдаче разрешения на строительство объектов капитального строительства не допускается размещение нормативных площадок благоустройства многоквартирных жилых домов, а также парковок на территории, предусмотренной для размещения объектов указанных в перечне видов объектов, размещение которых может осуществляться на землях или земельных участках, находящихся в государственной или муниципальной собственности, без предоставления земельных участков и установления сервитутов, утвержденном постановлением Правительства Российской Федерации от 3 декабря 2014 г. № 1300.

При размещении строений должны соблюдаться нормативные противопожарные расстояния между постройками, расположенными на соседних земельных участках, а также санитарные нормы.

Все выступающие элементы и конструкции зданий (отмостка, пандус, входная группа, балконы, свесы кровли и т.д.) должны располагаться в границах земельного участка.

Расстояния от объекта капитального строительства до границы соседнего земельного участка должны быть увеличены на величину выступающих частей зданий или их проекции на землю, в случае расположения последних в верхних этажах, если выступ этих элементов от плоскости стены здания составляет более 50 см.

Допускаются отклонения от предельных параметров отступов от межевых границ с соседними земельными участками при условии получения разрешения на отклонение от предельных параметров разрешенного строительства, реконструкции объектов капитального строительства.

Превышение проектных отметок участка относительно фактических вертикальных отметок смежных участков возможно, при условии выполнения мероприятий, исключающих попадание ливневых стоков на территорию соседних участков.

Образование земельного участка (земельных участков) из существующих земельных участков (существующего земельного участка) при наличии объектов капитального строительства может быть только при соблюдении градостроительных норм (отступ от межевой границы, размещение вспомогательных строений и т.д.).

Все выступающие конструктивные элементы зданий, строений, сооружений (отмостка, балкон, кровля, козырьки, ступени и т.д.) должны размещаться в зоне места допустимого размещения зданий, строений, сооружений.

Для объектов общественного и коммерческого назначения:

представить на согласование градостроительного Совета муниципального образования Курганинский район схему планировочной организации и фасады проектируемых зданий, на стадии эскизной проработки в соответствии с Порядком рассмотрения архитектурно-градостроительного облика объекта капитального строительства, утвержденным постановлением администрации муниципального образования Курганинский район от 30 января 2017 г. № 40 «Об утверждении порядка по рассмотрению архитектурно-градостроительного облика объекта капитального строительства и предоставлению решения о согласовании архитектурно-градостроительного облика на территории муниципального образования Курганинский район» (в действующей редакции)»;

предусмотреть площадку для установки мусоросборников;

предусмотреть архитектурную подсветку здания и освещение в тёмное время суток в зоне объекта и прилегающей территории; выполнить требования по формированию доступной среды для жизнедеятельности маломобильных групп населения, в соответствии с действующими нормами; при строительстве объектов общественного и коммерческого назначения стоянку или парковку для автомобилей следует размещать в границах предоставленного для строительства земельного участка. В отдельных случаях (при реконструкции объектов капитального строительства), при невозможности размещения автостоянки или парковки на территории земельного участка, допускается их размещение на территории общего пользования (на прилегающей территории), в отведенных границах благоустройства.

В соответствии со статьей 52 Градостроительного кодекса Российской Федерации работы по договорам о строительстве, реконструкции, капитальном ремонте объектов капитального строительства, заключенным с застройщиком, техническим заказчиком, лицом, ответственным за эксплуатацию здания, сооружения, региональным оператором (далее - договор строительного подряда), должны выполняться только индивидуальными предпринимателями или юридическими лицами, которые являются членами саморегулируемых организаций в области строительства, реконструкции, капитального ремонта объектов капитального строительства.

Застройщик вправе осуществлять строительство, реконструкцию, капитальный ремонт объектов капитального строительства самостоятельно при условии, что он является членом саморегулируемой организации в области строительства, реконструкции, капитального ремонта объектов капитального строительства, если иное не предусмотрено статьей 52 Градостроительного кодекса, либо с привлечением иных лиц по договору строительного подряда.

В случае если земельный участок или объект капитального строительства находится в границах зоны с особыми условиями использования территорий, на них устанавливаются ограничения использования в соответствии с законодательством Российской Федерации и статьей 38 Правил.



Проектная документация, представляемая для получения разрешения на строительство, должна быть выполнена в соответствии с постановлением правительства от 16 февраля 2008 г. № 87 «О составе разделов проектной документации и требованиям к их содержанию».

Для объектов общественного назначения требования к параметрам объектов капитального строительства и минимальной (максимальной) площади земельных участков определяются в соответствии с:

- заданием на проектирование;
- СП 42.13330.2016 «Градостроительство. Планировка и застройка городских и сельских поселений»;
- СП 118.13330.2012 «Общественные здания и сооружения».

## ИТ-2. Зона объектов транспортной инфраструктуры

### Основные виды использования, предельные размеры земельных участков и предельные параметры разрешенного строительства объектов капитального строительства

Наименование вида разрешенного использования земельного участка (в соответствии с классификатором видов разрешенного использования)	Виды разрешённого использования объектов капитального строительства	Предельные (минимальные и (или) максимальные) размеры земельных участков и предельные параметры разрешенного строительства, реконструкции объектов капитального строительства
[3.1.2] – Административные здания организаций, обеспечивающих предоставление коммунальных услуг	Здания, предназначенные для приема физических и юридических лиц в связи с предоставлением им коммунальных услуг	минимальная/максимальная площадь земельных участков – 5 / 10000 кв. м; максимальное количество надземных этажей зданий – 2 этажа; минимальный отступ строений от красной линии или передней границы участка (в случае, если красная линия не установлена) – 3 м; минимальный отступ строений от границы земельного участка – 3 м; максимальный процент застройки земельного участка – 80 %
[4.9.1.1] – Заправка транспортных средств	Автозаправочные станции; магазины сопутствующей торговли, здания для организации общественного питания в качестве объектов дорожного сервиса	минимальная/максимальная площадь земельных участков – 100 / 5000 кв. м; максимальное количество надземных этажей зданий – 2 этажа; минимальный отступ строений от
[4.9.1.2] – Обеспечение дорожного отдыха	Здания для предоставления гостиничных услуг в качестве дорожного сервиса (мотели), магазины сопутствующей торговли, здания для	красной линии или передней границы участка (в случае, если красная линия не установлена) – 3 м; минимальный отступ строений от границы земельного участка – 3 м;

	организации общественного питания в качестве объектов дорожного сервиса	максимальный процент застройки земельного участка – 60 %
[4.9.1.3] – Автомобильные мойки	Автомобильные мойки, магазины сопутствующей торговли	
[4.9.1.4] – Ремонт автомобилей	Мастерские, предназначенные для ремонта и обслуживания автомобилей, прочие объекты дорожного сервиса, магазины сопутствующей торговли	
[7.2.2] – Обслуживание перевозок пассажиров	Здания и сооружения, предназначенные для обслуживания пассажиров	Минимальная / максимальная площадь земельных участков – 10 / 5000 кв. м; максимальное количество надземных этажей зданий – 2 этажа;
[7.2.3] – Стоянки транспорта общего пользования	Стоянки транспортных средств, осуществляющих перевозки людей по установленному маршруту	минимальный отступ строений от красной линии или передней границы участка (в случае, если красная линия не установлена) – 3 м; минимальный отступ строений от границы земельного участка – 3 м; максимальный процент застройки земельного участка – 60 %
[9.3] – Историко-культурная деятельность	Сохранение и изучение объектов культурного наследия народов Российской Федерации (памятников истории и культуры), в том числе: объектов археологического наследия, достопримечательных мест, мест бытования исторических промыслов, производств и ремесел, исторических поселений, недействующих военных и гражданских захоронений, объектов культурного наследия, хозяйственная деятельность, являющаяся историческим промыслом или ремеслом, а также хозяйственная деятельность, обеспечивающая познавательный туризм	минимальная/максимальная площадь земельных участков – 10 / 20000 кв. м; регламенты не распространяются. Действие градостроительного регламента не распространяется на земельные участки в границах территорий памятников и ансамблей, включенных в единый государственный реестр объектов культурного наследия (памятников истории и культуры) народов Российской Федерации, а также в границах территорий памятников или ансамблей, которые являются выявленными объектами культурного наследия (ч.4 ст. 36 Градостроительного кодекса Российской Федерации).
[12.0] – Земельные участки (территории) общего пользования	Земельные участки общего пользования. Содержание данного вида разрешенного использования включает в себя содержание видов разрешенного использования с	Предельные параметры установлению не подлежат.

<p>[12.0.1] – Улично-дорожная сеть</p>	<p>кодами 12.0.1 - 12.0.2 Объекты улично-дорожной сети: автомобильные дороги, трамвайные пути и пешеходные тротуары в границах населенных пунктов, пешеходные переходы, бульвары, площади, проезды, велодорожки и объекты вело транспортной и инженерной инфраструктуры; придорожные стоянки (парковки) транспортных средств в границах городских улиц и дорог, некапитальные сооружения, предназначенные для охраны транспортных средств</p>	<p>Предельные параметры установлению не подлежат.</p>
<p>[12.0.2] – Благоустройство территории</p>	<p>Размещение декоративных, технических, планировочных, конструктивных устройств, элементов озеленения, различных видов оборудования и оформления, малых архитектурных форм, некапитальных нестационарных строений и сооружений, информационных щитов и указателей, применяемых как составные части благоустройства территории, общественных туалетов</p>	<p>Предельные параметры установлению не подлежат.</p>

**Условно разрешенные виды использования, предельные размеры земельных участков и предельные параметры разрешенного строительства объектов капитального строительства**

<p>Наименование вида разрешенного использования земельного участка (в соответствии с классификатором видов разрешенного использования)</p>	<p>Виды разрешённого использования объектов капитального строительства</p>	<p>Предельные (минимальные и (или) максимальные) размеры земельных участков и предельные параметры разрешенного строительства, реконструкции объектов капитального строительства</p>
<p>[3.1.1] – Предоставление коммунальных услуг</p>	<p>Здания и сооружения, обеспечивающие поставку воды, тепла, электричества, газа, отвод канализационных стоков, очистку и уборку объектов недвижимости (котельные, водозаборы, очистные сооружения,</p>	<p>минимальная/максимальная площадь земельных участков - 5 / 10000 кв. м; максимальное количество надземных этажей зданий – 2 этажа; минимальный отступ строений от красной линии</p>

	насосные станции, водопроводы, линии электропередач, трансформаторные подстанции, газопроводы, линии связи, телефонные станции, канализации, стоянки, гаражи и мастерские для обслуживания уборочной и аварийной техники, сооружения, необходимые для сбора и плавки снега)	или передней границы участка (в случае, если красная линия не установлена) – 3 м; минимальный отступ строений от границы земельного участка – 3 м; максимальный процент застройки земельного участка – 80 %
[4.6] – Общественное питание	Объекты общественного питания (кафе, столовые, закусочные) с количеством посадочных мест до 50 и с ограничением по времени работы	минимальная/максимальная площадь земельных участков – 100/5000 кв. м; максимальное количество надземных этажей зданий – 2 этажа; минимальный отступ строений от красной линии или передней границы участка (в случае, если красная линия не установлена) – 3 м; минимальный отступ строений от границы земельного участка - 3 м; максимальный процент застройки земельного участка – 60 %
[4.4] – Магазины	Объекты капитального строительства, предназначенные для продажи товаров, общая площадь которых составляет до 500 кв. м	минимальная/максимальная площадь земельных участков – 50/5000 кв.м; максимальное количество надземных этажей зданий – 2 этажа; минимальный отступ строений от красной линии или передней границы участка (в случае, если красная линия не установлена) – 3 м; минимальный отступ строений от границы земельного участка – 3 м; максимальный процент застройки земельного участка – 60 %

**Вспомогательные виды разрешенного использования земельных участков и объектов капитального строительства:**

Виды разрешенного использования земельных участков и объектов капитального строительства	Предельные параметры разрешенного строительства, реконструкции объектов капитального строительства
--	--

<p>Здания, строения, сооружения вспомогательного назначения; объекты, обеспечивающие безопасность объектов основных и условно разрешенных видов использования, включая противопожарную; отдельно стоящие, встроенные или пристроенные гаражи, открытые автостоянки; парковки перед объектами; площадки спортивные, для отдыха; площадки хозяйственные, в том числе площадки для сбора мусора; надворные туалеты, септики; зеленые насаждения; скульптуры и скульптурные композиции, фонтаны и другие объекты ландшафтного дизайна.</p> <p>объекты коммунального хозяйства (электро-, тепло-, газо-, водоснабжение, водоотведение, телефонизация и т.д.), необходимые для инженерного обеспечения объектов основных, условно разрешенных, а также иных вспомогательных видов использования;</p> <p>Виды разрешенного использования земельных участков аналогичны видам разрешенного использования земельных участков с основными и условно разрешенными видами использования.</p> <p>Для всех видов объектов с основными и условно разрешенными видами использования вспомогательные виды разрешенного использования применяются в отношении объектов, технологически связанных с объектами, имеющими основной и условно разрешенный вид использования или обеспечивающих их безопасность в соответствии с нормативно-техническими документами.</p>	<p>минимальная/максимальная площадь земельных участков, минимальная ширина земельных участков вдоль фронта улицы (проезда), максимальный процент застройки в границах земельного участка - аналогичны параметрам разрешенного строительства, реконструкции объектов с основными и условно разрешенными видами использования, с которыми они используются;</p> <p>минимальные отступы вспомогательных строений от границ земельных участков – 1 м;</p> <p>максимальное количество надземных этажей зданий – 3 этажа;</p>
--	---

#### ОГРАНИЧЕНИЯ ИСПОЛЬЗОВАНИЯ ЗЕМЕЛЬНЫХ УЧАСТКОВ И ОБЪЕКТОВ КАПИТАЛЬНОГО СТРОИТЕЛЬСТВА:

Минимальный процент озеленения для всех видов использования – 20%.

Максимальный процент застройки подземной части – не регламентируется.

При выдаче разрешения на строительство объектов капитального строительства не допускается размещение нормативных площадок благоустройства многоквартирных жилых домов, а также парковок на территории, предусмотренной для размещения объектов указанных в перечне видов объектов, размещение которых может осуществляться на землях или земельных участках, находящихся в государственной или муниципальной собственности, без предоставления земельных участков и установления сервитутов, утвержденном постановлением Правительства Российской Федерации от 3 декабря 2014 г. № 1300.

При размещении строений должны соблюдаться нормативные противопожарные расстояния между постройками, расположенными на соседних земельных участках, а также

санитарные нормы.

Все выступающие элементы и конструкции зданий (отмостка, пандус, входная группа, балконы, свесы кровли и т.д.) должны располагаться в границах земельного участка.

Расстояния от объекта капитального строительства до границы соседнего земельного участка должны быть увеличены на величину выступающих частей зданий или их проекции на землю, в случае расположения последних в верхних этажах, если выступ этих элементов от плоскости стены здания составляет более 50 см.

Допускаются отклонения от предельных параметров отступов от межевых границ с соседними земельными участками при условии получения разрешения на отклонение от предельных параметров разрешенного строительства, реконструкции объектов капитального строительства.

Превышение проектных отметок участка относительно фактических вертикальных отметок смежных участков возможно, при условии выполнения мероприятий, исключающих попадание ливневых стоков на территорию соседних участков.

Образование земельного участка (земельных участков) из существующих земельных участков (существующего земельного участка) при наличии объектов капитального строительства может быть только при соблюдении градостроительных норм (отступ от межевой границы, размещение вспомогательных строений и т.д.).

Все выступающие конструктивные элементы зданий, строений, сооружений (отмостка, балкон, кровля, козырьки, ступени и т.д.) должны размещаться в зоне места допустимого размещения зданий, строений, сооружений.

Для объектов общественного и коммерческого назначения:

представить на согласование градостроительного Совета муниципального образования Курганинский район схему планировочной организации и фасады проектируемых зданий, на стадии эскизной проработки в соответствии с Порядком рассмотрения архитектурно-градостроительного облика объекта капитального строительства, утвержденным постановлением администрации муниципального образования Курганинский район от 30 января 2017 г. № 40 «Об утверждении порядка по рассмотрению архитектурно-градостроительного облика объекта капитального строительства и предоставлению решения о согласовании архитектурно-градостроительного облика на территории муниципального образования Курганинский район» (в действующей редакции);

предусмотреть площадку для установки мусоросборников;

предусмотреть архитектурную подсветку здания и освещение в темное время суток в зоне объекта и прилегающей территории; выполнить требования по формированию доступной среды для жизнедеятельности маломобильных групп населения, в соответствии с действующими нормами; при строительстве объектов общественного и коммерческого назначения стоянку или парковку для автомобилей следует размещать в границах предоставленного для строительства земельного участка. В отдельных случаях (при реконструкции объектов капитального строительства), при невозможности размещения автостоянки или парковки на территории земельного участка, допускается их размещение на территории общего пользования (на прилегающей территории), в отведенных границах благоустройства.

В соответствии со статьей 52 Градостроительного кодекса Российской Федерации работы по договорам о строительстве, реконструкции, капитальном ремонте объектов капитального строительства, заключенным с застройщиком, техническим заказчиком, лицом, ответственным за эксплуатацию здания, сооружения, региональным оператором (далее - договор строительного подряда), должны выполняться только индивидуальными предпринимателями или юридическими лицами, которые являются членами саморегулируемых организаций в области строительства, реконструкции, капитального ремонта объектов капитального строительства.

Застройщик вправе осуществлять строительство, реконструкцию, капитальный ремонт объектов капитального строительства самостоятельно при условии, что он является членом саморегулируемой организации в области строительства, реконструкции, капитального

ремонта объектов капитального строительства, если иное не предусмотрено статьей 52 Градостроительного кодекса, либо с привлечением иных лиц по договору строительного подряда.

В случае если земельный участок или объект капитального строительства находится в границах зоны с особыми условиями использования территорий, на них устанавливаются ограничения использования в соответствии с законодательством Российской Федерации и статьей 38 Правил.

Проектная документация, представляемая для получения разрешения на строительство, должна быть выполнена в соответствии с постановлением правительства от 16 февраля 2008 г. № 87 «О составе разделов проектной документации и требованиям к их содержанию».

Для объектов общественного назначения требования к параметрам объектов капитального строительства и минимальной (максимальной) площади земельных участков определяются в соответствии с:

- заданием на проектирование;
- СП 42.13330.2016 Градостроительство. Планировка и застройка городских и сельских поселений;
- СП 118.13330.2012 Общественные здания и сооружения.

#### **ЗОНЫ РЕЖИМНЫХ ТЕРРИТОРИЙ:**

### **В. Зона режимных территорий**

#### **Основные виды использования, предельные размеры земельных участков и предельные параметры разрешенного строительства объектов капитального строительства**

<b>Наименование вида разрешенного использования земельного участка (в соответствии с классификатором видов разрешенного использования)</b>	<b>Виды разрешенного использования объектов капитального строительства</b>	<b>Предельные (минимальные и (или) максимальные) размеры земельных участков и предельные параметры разрешенного строительства, реконструкции объектов капитального строительства</b>
[8.0] – Обеспечение обороны и безопасности	Объекты капитального строительства, необходимые для подготовки и поддержания в боевой готовности Вооруженных Сил Российской Федерации, других войск, воинских формирований и органов управлений ими (размещение военных организаций, внутренних войск, учреждений и других объектов, дислокация войск и сил флота)	минимальная/максимальная площадь земельных участков – 10 / 10000 кв. м; максимальное количество надземных этажей зданий – 2 этажа; минимальный отступ строений от красной линии или передней границы участка (в случае, если красная линия не установлена) – 3 м; минимальный отступ строений от границы земельного участка – 3 м; максимальный процент застройки земельного участка – 80 %

<p>[8.3] – Обеспечение внутреннего правопорядка</p>	<p>Объекты капитального строительства, необходимые для подготовки и поддержания в готовности органов внутренних дел и спасательных служб, в которых существует военизированная служба; размещение объектов гражданской обороны, за исключением объектов гражданской обороны, являющихся частями производственных зданий</p>	<p>минимальная/максимальная площадь земельных участков – 10 / 10000 кв. м;                  максимальное количество надземных этажей зданий – 2 этажа;                  минимальный отступ строений от красной линии или передней границы участка (в случае, если красная линия не установлена) – 3 м;                  минимальный отступ строений от границы земельного участка – 3 м;                  максимальный процент застройки земельного участка – 80 %</p>
<p>[9.3] – Историко-культурная деятельность</p>	<p>Сохранение и изучение объектов культурного наследия народов Российской Федерации (памятников истории и культуры), в том числе: объектов археологического наследия, достопримечательных мест, мест бытования исторических промыслов, производств и ремесел, исторических поселений, недействующих военных и гражданских захоронений, объектов культурного наследия, хозяйственная деятельность, являющаяся историческим промыслом или ремеслом, а также хозяйственная деятельность, обеспечивающая познавательный туризм</p>	<p>минимальная/максимальная площадь земельных участков – 10/20000 кв. м; регламенты не распространяются.                  Действие градостроительного регламента не распространяется на земельные участки в границах территорий памятников и ансамблей, включенных в единый государственный реестр объектов культурного наследия (памятников истории и культуры) народов Российской Федерации, а также в границах территорий памятников или ансамблей, которые являются выявленными объектами культурного наследия (ч.4 ст. 36 Градостроительного кодекса Российской Федерации).</p>
<p>[12.0] – Земельные участки (территории) общего пользования</p>	<p>Земельные участки общего пользования. Содержание данного вида разрешенного использования включает в себя содержание видов разрешенного использования с кодами 12.0.1 - 12.0.2</p>	<p>Предельные параметры установлению не подлежат.</p>
<p>[12.0.1] – Улично-дорожная сеть</p>	<p>Размещение объектов улично-дорожной сети: автомобильных дорог, трамвайных путей и пешеходных тротуаров в границах населенных пунктов, пешеходных переходов,</p>	<p>Предельные параметры установлению не подлежат.</p>



	бульваров, площадей, проездов, велодорожек и объектов велотранспортной и инженерной инфраструктуры; размещение придорожных стоянок (парковок) транспортных средств в границах городских улиц и дорог, за исключением предусмотренных видами разрешенного использования с кодами 2.7.1, 4.9, 7.2.3 классификатора, а также некапитальных сооружений, предназначенных для охраны транспортных средств	
[12.0.2] – Благоустройство территории	Размещение декоративных, технических, планировочных, конструктивных устройств, элементов озеленения, различных видов оборудования и оформления, малых архитектурных форм, некапитальных нестационарных строений и сооружений, информационных щитов и указателей, применяемых как составные части благоустройства территории, общественных туалетов	Предельные параметры установлению не подлежат.

**Условно разрешенные виды использования, предельные размеры земельных участков и предельные параметры разрешенного строительства объектов капитального строительства**

Наименование вида разрешенного использования земельного участка (в соответствии с классификатором видов разрешенного использования)	Виды разрешённого использования объектов капитального строительства	Предельные (минимальные и (или) максимальные) размеры земельных участков и предельные параметры разрешенного строительства, реконструкции объектов капитального строительства
[3.1.1] Предоставление коммунальных услуг	Здания и сооружения, обеспечивающие поставку воды, тепла, электричества, газа, отвод канализационных стоков, очистку и уборку объектов недвижимости (котельные, водозаборы, очистные сооружения, насосные станции,	минимальная/максимальная площадь земельных участков – 5 / 10000 кв. м; максимальное количество надземных этажей зданий – 2 этажа; минимальный отступ строений от красной линии или передней границы участка (в случае, если красная линия не установлена) – 3 м;

	водопроводы, линии электропередач, трансформаторные подстанции, газопроводы, линии связи, телефонные станции, канализации, стоянки, гаражи и мастерские для обслуживания уборочной и аварийной техники, сооружения, необходимые для сбора и плавки снега)	минимальный отступ строений от границы земельного участка – 3 м; максимальный процент застройки земельного участка – 80 %
--	---	---

**Вспомогательные виды разрешенного использования земельных участков и объектов капитального строительства:**

<b>Виды разрешенного использования земельных участков и объектов капитального строительства</b>	<b>Предельные параметры разрешенного строительства, реконструкции объектов капитального строительства</b>
<p>Здания, строения, сооружения вспомогательного назначения; объекты, обеспечивающие безопасность объектов основных и условно разрешенных видов использования, включая противопожарную; отдельно стоящие, встроенные или пристроенные гаражи, открытые автостоянки; парковки перед объектами; площадки спортивные, для отдыха; площадки хозяйственные, в том числе площадки для сбора мусора; надворные туалеты, септики; зеленые насаждения; скульптуры и скульптурные композиции, фонтаны и другие объекты ландшафтного дизайна. объекты коммунального хозяйства (электро-, тепло-, газо-, водоснабжение, водоотведение, телефонизация и т.д.), необходимые для инженерного обеспечения объектов основных, условно разрешенных, а также иных вспомогательных видов использования;</p> <p>Виды разрешенного использования земельных участков аналогичны видам разрешенного использования земельных участков с основными и условно разрешенными видами использования.</p> <p>Для всех видов объектов с основными и условно разрешенными видами использования вспомогательные виды разрешенного использования применяются в отношении объектов, технологически</p>	<p>минимальная/максимальная площадь земельных участков, минимальная ширина земельных участков вдоль фронта улицы (проезда), максимальный процент застройки в границах земельного участка - аналогичны параметрам разрешенного строительства, реконструкции объектов с основными и условно разрешенными видами использования, с которыми они используются;</p> <p>минимальные отступы вспомогательных строений от границ земельных участков – 1 м;</p> <p>максимальное количество надземных этажей зданий – 3 этажа;</p>

связанных с объектами, имеющими основной и условно разрешенный вид использования или обеспечивающих их безопасность в соответствии с нормативно-техническими документами.	
---	--

#### ОГРАНИЧЕНИЯ ИСПОЛЬЗОВАНИЯ ЗЕМЕЛЬНЫХ УЧАСТКОВ И ОБЪЕКТОВ КАПИТАЛЬНОГО СТРОИТЕЛЬСТВА:

Минимальный процент озеленения для всех видов использования – 20%.

Максимальный процент застройки подземной части – не регламентируется.

При размещении строений должны соблюдаться нормативные противопожарные расстояния между постройками, расположенными на соседних земельных участках, а также санитарные нормы.

Все выступающие элементы и конструкции зданий (отмостка, пандус, входная группа, балконы, свесы кровли и т.д.) должны располагаться в границах земельного участка.

Расстояния от объекта капитального строительства до границы соседнего земельного участка должны быть увеличены на величину выступающих частей зданий или их проекции на землю, в случае расположения последних в верхних этажах, если выступ этих элементов от плоскости стены здания составляет более 50 см.

Допускаются отклонения от предельных параметров отступов от межевых границ с соседними земельными участками при условии получения разрешения на отклонение от предельных параметров разрешенного строительства, реконструкции объектов капитального строительства.

Превышение проектных отметок участка относительно фактических вертикальных отметок смежных участков возможно, при условии выполнения мероприятий, исключающих попадание ливневых стоков на территорию соседних участков.

Образование земельного участка (земельных участков) из существующих земельных участков (существующего земельного участка) при наличии объектов капитального строительства может быть только при соблюдении градостроительных норм (отступ от межевой границы, размещение вспомогательных строений и т.д.).

Требования к ограждению земельных участков:

- высота ограждения земельных участков должна быть не более 3 метров (в случае если смежные земельные участки имеют разные поверхностные уровни земли, то высота ограждения рассчитывается от поверхности земли участка, имеющего более низкий уровень);

- при общей толщине конструкции ограждения между смежными земельными участками не более 100 мм, ограждение должно устанавливаться по центру межевой границы, при большей толщине - смещаться в сторону участка инициатора установки данного ограждения на величину превышающую указанную норму;

- не допускается устройство сплошных ограждений в пределах треугольника видимости на нерегулируемых перекрестках и примыканиях улиц и дорог.

В случае если земельный участок или объект капитального строительства находится в границах зоны с особыми условиями использования территорий, на них устанавливаются ограничения использования в соответствии с законодательством Российской Федерации и статьей 38 Правил.

Проектная документация, представляемая для получения разрешения на строительство, должна быть выполнена в соответствии с постановлением правительства от 16 февраля 2008г. №87 «О составе разделов проектной документации и требованиям к их содержанию».

Для объектов общественного назначения требования к параметрам объектов капитального строительства и минимальной (максимальной) площади земельных участков определяются в соответствии с:

- заданием на проектирование;

- СП 42.13330.2016 «Градостроительство. Планировка и застройка городских и сельских поселений»;

- СП 118.13330.2012 «Общественные здания и сооружения»

**ЗОНЫ СЕЛЬСКОХОЗЯЙСТВЕННОГО ИСПОЛЬЗОВАНИЯ:**

**СХ-1. Зона сельскохозяйственных угодий**

*Зона сельскохозяйственных угодий (СХ-1) предназначена для выращивания сельхозпродукции и выделена для обеспечения правовых условий сохранения сельскохозяйственных угодий, предотвращения их занятия другими видами деятельности, расположенных в границах населенных пунктов.*

**Основные виды использования, предельные размеры земельных участков и предельные параметры разрешенного строительства объектов капитального строительства**

Наименование вида разрешенного использования земельного участка (в соответствии с классификатором видов разрешенного использования)	Виды разрешённого использования объектов капитального строительства	Предельные (минимальные и (или) максимальные) размеры земельных участков и предельные параметры разрешенного строительства, реконструкции объектов капитального строительства
[1.1] – Растениеводство	Осуществление хозяйственной деятельности, связанной с выращиванием сельскохозяйственных культур	Минимальная /максимальная площадь земельных участков, предназначенных для сельскохозяйственного использования в черте населенного пункта 300 / не подлежит установлению. Размещение объектов капитального строительства не допускается.
[1.2] – Выращивание зерновых и иных сельскохозяйственных культур	Осуществление хозяйственной деятельности на сельскохозяйственных угодьях, связанной с производством зерновых, бобовых, кормовых, технических, масличных, эфиромасличных, и иных сельскохозяйственных культур	Минимальная /максимальная площадь земельных участков, предназначенных для сельскохозяйственного использования в черте населенного пункта 300 / не подлежит установлению.
[1.3] – Овощеводство	Осуществление хозяйственной деятельности на сельскохозяйственных угодьях, связанной с производством картофеля, листовых, плодовых, луковичных и бахчевых сельскохозяйственных культур	Размещение объектов капитального строительства не допускается.

	культур, в том числе с использованием теплиц	
[1.4] – Выращивание тонизирующих, лекарственных, цветочных культур	Осуществление хозяйственной деятельности, в том числе на сельскохозяйственных угодьях, связанной с производством чая, лекарственных и цветочных культур	
[1.5] – Садоводство	Осуществление хозяйственной деятельности, в том числе на сельскохозяйственных угодьях, связанной с выращиванием многолетних плодовых и ягодных культур, винограда, и иных многолетних культур	
[1.12] – Пчеловодство	Осуществление хозяйственной деятельности, в том числе на сельскохозяйственных угодьях, по разведению, содержанию и использованию пчел и иных полезных насекомых; размещение ульев, иных объектов и оборудования, необходимого для пчеловодства и разведения иных полезных насекомых. Размещение сооружений, используемых для хранения и первичной переработки продукции пчеловодства	минимальная/максимальная площадь земельных участков – 100 / 5000 кв. м; минимальный отступ строений от границы земельного участка - 3 м; максимальный процент застройки земельного участка – 80 %
[1.13] – Рыбоводство	Осуществление хозяйственной деятельности, связанной с разведением и (или) содержанием, выращиванием объектов рыбоводства (аквакультуры). Здания, сооружения, необходимые для осуществления рыбоводства (аквакультуры)	минимальная/максимальная площадь земельных участков – 100 / 1000000 кв. м; максимальное количество надземных этажей зданий – 2 этажа; минимальный отступ строений от красной линии или передней границы участка (в случае, если красная линия не установлена) – 3 м; минимальный отступ строений от границы земельного участка - 3 м; максимальный процент застройки земельного участка – 80 %
[1.14] – Научное обеспечение сельского хозяйства	Осуществление научной и селекционной работы, ведения сельского хозяйства	минимальная / максимальная площадь земельного участка - 400 / 25000 кв. м.

	для получения ценных с научной точки зрения образцов растительного и животного мира; размещение коллекций генетических ресурсов растений	Застройка участка не допускается, места допустимого размещения объектов не предусматриваются
[1.16] – Ведение личного подсобного хозяйства на полевых участках	Производство сельскохозяйственной продукции без права возведения объектов капитального строительства	минимальная /максимальная площадь земельных участков – 300 / 25 000 кв. м; Размещение объектов капитального строительства не допускается.
[1.17] – Питомники	Выращивание и реализация подраста деревьев и кустарников, используемых в сельском хозяйстве, а также иных сельскохозяйственных культур для получения рассады и семян; размещение сооружений, необходимых для указанных видов сельскохозяйственного производства	минимальная/максимальная площадь земельных участков – 500/ 500 000 кв. м; максимальное количество надземных этажей зданий – 1 этаж; минимальный отступ строений от красной линии или передней границы участка (в случае, если красная линия не установлена) – 3 м; минимальный отступ строений от границы земельного участка - 3 м; максимальный процент застройки земельного участка – 20 %
[1.19] – Сенокосение	Кошение трав, сбор и заготовка сена	Минимальная / максимальная площадь земельных участков, предназначенных для сельскохозяйственного использования в черте населенного пункта 300 / не подлежит установлению.
[1.20] – Выпас сельскохозяйственных животных	Выпас сельскохозяйственных животных	Размещение объектов капитального строительства не допускается
[9.3] – Историко-культурная деятельность	Сохранение и изучение объектов культурного наследия народов Российской Федерации (памятников истории и культуры), в том числе: объектов археологического наследия, достопримечательных мест, мест бытования исторических промыслов, производств и ремесел, исторических поселений, недействующих военных и гражданских захоронений, объектов культурного наследия, хозяйственная	минимальная/максимальная площадь земельных участков – 10 / 20000 кв. м; регламенты не распространяются. Действие градостроительного регламента не распространяется на земельные участки в границах территорий памятников и ансамблей, включенных в единый государственный реестр объектов культурного наследия (памятников истории и культуры) народов Российской Федерации, а также в границах территорий памятников или ансамблей, которые являются выявленными объектами культурного наследия (ч.4 ст. 36

	деятельность, являющаяся историческим промыслом или ремеслом, а также хозяйственная деятельность, обеспечивающая познавательный туризм	Градостроительного кодекса Российской Федерации).
[12.0] – Земельные участки (территории) общего пользования	Земельные участки общего пользования. Содержание данного вида разрешенного использования включает в себя содержание видов разрешенного использования с кодами 12.0.1 - 12.0.2	Предельные параметры установлению не подлежат.
[12.0.1] – Улично-дорожная сеть	Объекты улично-дорожной сети: автомобильные дороги, трамвайные пути и пешеходные тротуары в границах населенных пунктов, пешеходные переходы, бульвары, площади, проезды, велодорожки и объекты велотранспортной и инженерной инфраструктуры; придорожные стоянки (парковки) транспортных средств в границах городских улиц и дорог, некапитальные сооружения, предназначенные для охраны транспортных средств	Предельные параметры установлению не подлежат.
[13.2] – Ведение садоводства	Осуществление отдыха и (или) выращивания гражданами для собственных нужд сельскохозяйственных культур; размещение для собственных нужд садового дома, жилого дома, указанного в описании вида разрешенного использования с кодом 2.1, хозяйственных построек и гаражей для собственных нужд	Минимальная /максимальная площадь земельных участков, предназначенных для сельскохозяйственного использования в черте населенного пункта 300 / не подлежит установлению.
[13.1] – Ведение огородничества	Осуществление отдыха и (или) выращивания гражданами для собственных нужд сельскохозяйственных культур; размещение хозяйственных построек, не являющихся объектами недвижимости, предназначенных для хранения инвентаря и урожая	Минимальная /максимальная площадь земельных участков, предназначенных для сельскохозяйственного использования в черте населенного пункта 300 / не подлежит установлению.

	сельскохозяйственных культур	
--	------------------------------	--

**Условно разрешенные виды использования, предельные размеры земельных участков и предельные параметры разрешенного строительства объектов капитального строительства**

Наименование вида разрешенного использования земельного участка (в соответствии с классификатором видов разрешенного использования)	Виды разрешённого использования объектов капитального строительства	Предельные (минимальные и (или) максимальные) размеры земельных участков и предельные параметры разрешенного строительства, реконструкции объектов капитального строительства
[3.1.1] - Предоставление коммунальных услуг	Здания и сооружения, обеспечивающие поставку воды, тепла, электричества, газа, отвод канализационных стоков, очистку и уборку объектов недвижимости (котельные, водозаборы, очистные сооружения, насосные станции, водопроводы, линии электропередач, трансформаторные подстанции, газопроводы, линии связи, телефонные станции, канализации, стоянки, гаражи и мастерские для обслуживания уборочной и аварийной техники, сооружения, необходимые для сбора и плавки снега)	минимальная/максимальная площадь земельных участков – 5 / 10000 кв. м; максимальное количество надземных этажей зданий – 2 этажа; минимальный отступ строений от красной линии или передней границы участка (в случае, если красная линия не установлена) – 3 м; минимальный отступ строений от границы земельного участка - 3 м; максимальный процент застройки земельного участка – 80 %
[6.8] – Связь	Размещение объектов связи, радиовещания, телевидения, включая воздушные радиорелейные, надземные и подземные кабельные линии связи, линии радиофикации, антенные поля, усилительные пункты на кабельных линиях связи, инфраструктуру спутниковой связи и телерадиовещания	минимальная/максимальная площадь земельных участков – 10 / 5000 кв. м; максимальная высота зданий, строений, сооружений от уровня земли - 100 м; минимальный отступ строений от красной линии или передней границы участка (в случае, если красная линия не установлена) – 3 м; минимальный отступ строений от границы земельного участка – 3 м; максимальный процент застройки земельного участка – 80 %
[7.5] –	Размещение нефтепроводов,	минимальная/максимальная



Трубопроводный транспорт	водопроводов, газопроводов и иных трубопроводов, а также иных зданий и сооружений, необходимых для эксплуатации названных трубопроводов	<p>площадь земельных участков – 10 / 50000 кв. м;</p> <p>максимальное количество надземных этажей зданий – 2 этажа;</p> <p>минимальный отступ строений от красной линии или передней границы участка (в случае, если красная линия не установлена) – 3 м;</p> <p>минимальный отступ строений от границы земельного участка – 3 м;</p> <p>максимальный процент застройки земельного участка – 60 %</p>
--------------------------	---	---

**Вспомогательные виды разрешенного использования земельных участков и объектов капитального строительства:**

Виды разрешенного использования земельных участков и объектов капитального строительства	Предельные параметры разрешенного строительства, реконструкции объектов капитального строительства
<p>Здания, строения, сооружения вспомогательного назначения;</p> <p>объекты, обеспечивающие безопасность объектов основных и условно разрешенных видов использования;</p> <p>открытые автостоянки;</p> <p>площадки спортивные, для отдыха;</p> <p>площадки хозяйственные, в том числе площадки для сбора мусора;</p> <p>надворные туалеты, септики;</p> <p>зеленые насаждения;</p> <p>лесополосы;</p> <p>внутрихозяйственные дороги, коммуникации;</p> <p>объекты коммунального хозяйства (электро-, тепло-, газо-, водоснабжение, водоотведение, телефонизация и т.д.), необходимые для инженерного обеспечения объектов основных, условно разрешенных, а также иных вспомогательных видов использования;</p> <p>Виды разрешенного использования земельных участков аналогичны видам разрешенного использования земельных участков с основными и условно разрешенными видами использования. Для всех видов объектов с основными и условно разрешенными видами использования вспомогательные виды разрешенного использования применяются в отношении объектов, технологически связанных с объектами, имеющими основной и условно</p>	<p>минимальная/максимальная площадь земельных участков, минимальная ширина земельных участков вдоль фронта улицы (проезда), максимальный процент застройки в границах земельного участка - аналогичны параметрам разрешенного строительства, реконструкции объектов с основными и условно разрешенными видами использования, с которыми они используются;</p> <p>минимальные отступы вспомогательных строений от границ земельных участков - 1 м;</p> <p>максимальное количество надземных этажей зданий – 2 этажа.</p>

разрешенный вид использования или обеспечивающих их безопасность в соответствии с нормативно-техническими документами.	
--	--

## ОГРАНИЧЕНИЯ ИСПОЛЬЗОВАНИЯ ЗЕМЕЛЬНЫХ УЧАСТКОВ И ОБЪЕКТОВ КАПИТАЛЬНОГО СТРОИТЕЛЬСТВА:

Минимальный процент озеленения для всех видов использования – 20%.

Максимальный процент застройки подземной части – не регламентируется.

При выдаче разрешения на строительство объектов капитального строительства не допускается размещение нормативных площадок благоустройства многоквартирных жилых домов, а также парковок на территории, предусмотренной для размещения объектов указанных в перечне видов объектов, размещение которых может осуществляться на землях или земельных участках, находящихся в государственной или муниципальной собственности, без предоставления земельных участков и установления сервитутов, утвержденном постановлением Правительства Российской Федерации от 3 декабря 2014 г. № 1300.

При размещении строений должны соблюдаться нормативные противопожарные расстояния между постройками, расположенными на соседних земельных участках, а также санитарные нормы.

Превышение проектных отметок участка относительно фактических вертикальных отметок смежных участков возможно, при условии выполнения мероприятий, исключающих попадание ливневых стоков на территорию соседних участков.

Образование земельного участка (земельных участков) из существующих земельных участков (существующего земельного участка) при наличии объектов капитального строительства может быть только при соблюдении градостроительных норм (отступ от межевой границы, размещение вспомогательных строений и т.д.).

Для объектов общественного и коммерческого назначения: представить на согласование градостроительного Совета муниципального образования Курганский район схему планировочной организации и фасады проектируемых зданий, на стадии эскизной проработки в соответствии с Порядком рассмотрения архитектурно-градостроительного облика объекта капитального строительства, утвержденным постановлением администрации муниципального образования Курганский район от 30 января 2017 г. № 40 «Об утверждении порядка по рассмотрению архитектурно градостроительного облика объекта капитального строительства и предоставлению решения о согласовании архитектурно-градостроительного облика на территории муниципального образования Курганский район» (в действующей редакции).; предусмотреть площадку для установки мусоросборников; предусмотреть архитектурную подсветку здания и освещение в темное время суток в зоне объекта и прилегающей территории; выполнить требования по формированию доступной среды для жизнедеятельности маломобильных групп населения, в соответствии с действующими нормами; при строительстве объектов общественного и коммерческого назначения стоянку или парковку для автомобилей следует размещать в границах предоставленного для строительства земельного участка. В отдельных случаях (при реконструкции объектов капитального строительства), при невозможности размещения автостоянки или парковки на территории земельного участка, допускается их размещение на территории общего пользования (на прилегающей территории), в отведенных границах благоустройства.

В соответствии со статьей 52 Градостроительного кодекса Российской Федерации работы по договорам о строительстве, реконструкции, капитальном ремонте объектов капитального строительства, заключенным с застройщиком, техническим заказчиком, лицом, ответственным за эксплуатацию здания, сооружения, региональным оператором (далее - договор строительного подряда), должны выполняться только индивидуальными предпринимателями или юридическими лицами, которые являются членами саморегулируемых организаций в области строительства, реконструкции, капитального ремонта объектов капитального строительства.

Застройщик вправе осуществлять строительство, реконструкцию, капитальный ремонт

объектов капитального строительства самостоятельно при условии, что он является членом саморегулируемой организации в области строительства, реконструкции, капитального ремонта объектов капитального строительства, если иное не предусмотрено статьей 52 Градостроительного кодекса, либо с привлечением иных лиц по договору строительного подряда.

В случае если земельный участок или объект капитального строительства находится в границах зоны с особыми условиями использования территорий, на них устанавливаются ограничения использования в соответствии с законодательством Российской Федерации и статьей 38 Правил.

Проектная документация, представляемая для получения разрешения на строительство, должна быть выполнена в соответствии с постановлением правительства от 16 февраля 2008 г. № 87 «О составе разделов проектной документации и требованиям к их содержанию».

Для объектов общественного назначения требования к параметрам объектов капитального строительства и минимальной (максимальной) площади земельных участков определяются в соответствии с:

- заданием на проектирование;
- СП 42.13330.2016 «Градостроительство. Планировка и застройка городских и сельских поселений»;
- СП 118.13330.2012 «Общественные здания и сооружения».
- СП 19.13330.2011 «Генеральные планы сельскохозяйственных предприятий».

## **СХ-2. Зона сельскохозяйственных предприятий**

*Зона сельскохозяйственных предприятий –(СХ-2) служит для размещения объектов сельскохозяйственного назначения, предназначенных для ведения сельского хозяйства, а также их развития, при соблюдении нижеследующих видов и параметров разрешенного использования недвижимости.*

### **Основные виды использования, предельные размеры земельных участков и предельные параметры разрешенного строительства объектов капитального строительства**

Наименование вида разрешенного использования земельного участка (в соответствии с классификатором видов разрешенного использования)	Виды разрешённого использования объектов капитального строительства	Предельные (минимальные и (или) максимальные) размеры земельных участков и предельные параметры разрешенного строительства, реконструкции объектов капитального строительства
[1.2] – Выращивание зерновых и иных сельскохозяйственных культур	Осуществление хозяйственной деятельности на сельскохозяйственных угодьях, связанной с производством зерновых, бобовых, кормовых, технических, масличных, эфиромасличных и иных сельскохозяйственных культур	минимальная/максимальная площадь земельных участков – 300 кв. м/ не подлежит установлению; максимальная высота строений, сооружений от уровня земли – не подлежит установлению; минимальный отступ от
[1.3] –	Осуществление	границы земельного участка 3 м;

Овощеводство	хозяйственной деятельности на сельскохозяйственных участках, связанной с производством картофеля, листовых, плодовых, луковичных и бахчевых сельскохозяйственных культур, в том числе с использованием теплиц	максимальный процент застройки земельного участка – 80 %
[1.4] – Выращивание тонизирующих, лекарственных, цветочных культур	Осуществление хозяйственной деятельности, в том числе на сельскохозяйственных участках, связанной с производством чая, лекарственных и цветочных культур	
[1.7] – Животноводство	Здания, сооружения, используемые для содержания и разведения сельскохозяйственных животных, разведения племенных животных, производства и использования племенной продукции (материала), производства, хранения и первичной переработки сельскохозяйственной продукции	
[1.8] – Скотоводство	Здания, сооружения, используемые для содержания и разведения сельскохозяйственных животных (крупного рогатого скота, овец, коз, лошадей, верблюдов, оленей); для разведения племенных животных, производства и использование племенной продукции (материала), производства кормов	
[1.9] – Звероводство	Здания, сооружения, используемые для содержания и разведения в неволе ценных пушных зверей, производства, хранения и первичной переработки продукции	минимальная/максимальная площадь земельных участков – 300 кв. м / не подлежит установлению; максимальная высота строений, сооружений от уровня земли – не подлежит установлению;
[1.10] – Птицеводство	Здания и сооружения, используемые для содержания и разведения домашних пород птиц, в том числе водоплавающих, производства, хранения и первичной	минимальный отступ от границы земельного участка – 3 м; максимальный процент застройки земельного участка –

	переработки продукции птицеводства;	80%
[1.11] – Свиноводство	Здания, сооружения, используемые для содержания и разведения свиней, производства, хранения и первичной переработки продукции; разведения племенных животных, производства и использование племенной продукции (материала)	
[1.12] – Пчеловодство	Размещение ульев, иных объектов и оборудования, необходимого для пчеловодства и разведениях иных полезных насекомых. Размещение сооружений, используемых для хранения и первичной переработки продукции пчеловодства	минимальная/максимальная площадь земельных участков – 100 кв. м/ не подлежит установлению; максимальная высота строений, сооружений от уровня земли – не подлежит установлению;
[1.13] – Рыбоводство	Осуществление хозяйственной деятельности, связанной с разведением и (или) содержанием, выращиванием объектов рыбоводства (аквакультуры). Здания, сооружения, необходимые для осуществления рыбоводства (аквакультуры)	минимальный отступ от границы земельного участка – 3 м; максимальный процент застройки земельного участка – 80%
[1.14] – Научное обеспечение сельского хозяйства	Осуществление научной и селекционной работы, ведения сельского хозяйства для получения ценных с научной точки зрения образцов растительного и животного мира; размещение коллекций генетических ресурсов растений	минимальная / максимальная площадь земельных участков – 400 кв. м/ не подлежит установлению; максимальная высота строений, сооружений от уровня земли – не подлежит установлению; минимальный отступ от границы земельного участка – 3 м; максимальный процент застройки земельного участка – 80%
[1.15] – Хранение и переработка сельскохозяйственной продукции	Здания, сооружения, используемые для производства, хранения, первичной и глубокой переработки сельскохозяйственной продукции	минимальная/максимальная площадь земельных участков – 100 кв. м/ не подлежит установлению; максимальная высота строений, сооружений от уровня земли - не подлежит установлению; минимальный отступ от границы земельного участка – 3 м; максимальный процент

		застройки земельного участка – 80%
[1.16] – Ведение личного подсобного хозяйства на полевых участках	Производство сельскохозяйственной продукции без права возведения объектов капитального строительства	минимальная / максимальная площадь земельных участков – 400 кв. м/ 15000 кв. м; максимальная высота строений, сооружений от уровня земли - не подлежит установлению; минимальный отступ от границы земельного участка – не подлежит установлению; максимальный процент застройки земельного участка – не подлежит установлению
[1.17] – Питомники	Выращивание и реализация подраста деревьев и кустарников, используемых в сельском хозяйстве, а также иных сельскохозяйственных культур для получения рассады и семян; размещение сооружений, необходимых для указанных видов сельскохозяйственного производства	минимальная/максимальная площадь земельных участков – 500/30 000 кв. м; максимальная высота строений, сооружений от уровня земли - не подлежит установлению; минимальный отступ от границы земельного участка – 3 м; максимальный процент застройки земельного участка – 80%
[1.18] – Обеспечение сельскохозяйственного производства	Машинно-транспортные и ремонтные станции, ангары и гаражи для сельскохозяйственной техники, амбары, водонапорные башни, трансформаторные станции и иного технического оборудования, используемого для ведения сельского хозяйства	минимальная/максимальная площадь земельных участков – 100/300 000 кв. м; максимальная высота строений, сооружений от уровня земли – не подлежит установлению; минимальный отступ от границы земельного участка – 3 м; м максимальный процент застройки земельного участка – 80%
[6.4] – Пищевая промышленность	Объекты пищевой промышленности, по переработке сельскохозяйственной продукции способом, приводящим к их переработке в иную продукцию (консервирование, копчение, хлебопечение), в том числе для производства напитков, алкогольных напитков и табачных изделий	минимальная/максимальная площадь земельных участков – не подлежит установлению ; максимальное количество надземных этажей зданий – не подлежит установлению ; минимальный отступ строений от красной линии или передней границы участка (в случае, если красная линия не установлена) – не подлежит установлению ; минимальный отступ строений

		от границы земельного участка – не подлежит установлению ; максимальный процент застройки земельного участка – не подлежит установлению
[6.9] – Склад	Сооружения, имеющие назначение по временному хранению, распределению и перевалке грузов (за исключением хранения стратегических запасов), не являющихся частями производственных комплексов, на которых был создан груз: промышленные базы, склады, погрузочные терминалы и доки, нефтехранилища и нефтеналивные станции, газовые хранилища и обслуживающие их газоконденсатные и газоперекачивающие станции, элеваторы и продовольственные склады, за исключением железнодорожных перевалочных складов	минимальная/максимальная площадь земельных участков – 100/300 000 кв. м; максимальная высота строений, сооружений от уровня земли – не подлежит установлению; минимальный отступ от границы земельного участка – 3 м; максимальный процент застройки земельного участка – 80%
[7.2.1] – Размещение автомобильных дорог	Размещение автомобильных дорог за пределами населенных пунктов и технически связанных с ними сооружений, придорожных стоянок (парковок) транспортных средств в границах городских улиц и дорог, за исключением предусмотренных видами разрешенного использования с кодами 2.7.1, 4.9, 7.2.3, а также некапитальных сооружений, предназначенных для охраны транспортных средств; размещение объектов, предназначенных для размещения постов органов внутренних дел, ответственных за безопасность дорожного движения	Предельные параметры установлению не подлежат.
[9.3] – Историко-культурная деятельность	Сохранение и изучение объектов культурного наследия народов Российской Федерации (памятников истории и культуры), в том числе: объектов археологического наследия, достопримечательных мест, мест	минимальная/максимальная площадь земельных участков – 10/20000 кв. м; регламенты не распространяются. Действие градостроительного регламента не распространяется на земельные участки в границах

	<p>бытования исторических промыслов, производств и ремесел, исторических поселений, недействующих военных и гражданских захоронений, объектов культурного наследия, хозяйственная деятельность, являющаяся историческим промыслом или ремеслом, а также хозяйственная деятельность, обеспечивающая познавательный туризм</p>	<p>территорий памятников и ансамблей, включенных в единый государственный реестр объектов культурного наследия (памятников истории и культуры) народов Российской Федерации, а также в границах территорий памятников или ансамблей, которые являются выявленными объектами культурного наследия (ч.4 ст. 36 Градостроительного кодекса Российской Федерации).</p>
<p>[12.0] – Земельные участки (территории) общего пользования</p>	<p>Земельные участки общего пользования. Содержание данного вида разрешенного использования включает в себя содержание видов разрешенного использования с кодами 12.0.1 - 12.0.2</p>	<p>Предельные параметры установлению не подлежат.</p>
<p>[12.0.1] – Улично-дорожная сеть</p>	<p>Размещение объектов улично-дорожной сети: автомобильных дорог, трамвайных путей и пешеходных тротуаров в границах населенных пунктов, пешеходных переходов, бульваров, площадей, проездов, велодорожек и объектов велотранспортной и инженерной инфраструктуры; размещение придорожных стоянок (парковок) транспортных средств в границах городских улиц и дорог, за исключением предусмотренных видами разрешенного использования с кодами 2.7.1, 4.9, 7.2.3 классификатора, а также некапитальных сооружений, предназначенных для охраны транспортных средств</p>	<p>Предельные параметры установлению не подлежат.</p>

**Условно разрешенные виды использования, предельные размеры земельных участков и предельные параметры разрешенного строительства объектов капитального строительства**

<p>Наименование вида разрешенного использования земельного участка (в соответствии с классификатором)</p>	<p>Виды разрешённого использования объектов капитального строительства</p>	<p>Предельные (минимальные и (или) максимальные) размеры земельных участков и предельные параметры разрешенного строительства, реконструкции объектов капитального</p>
---	--	--



видов разрешенного использования)		строительства
[3.1.1] – Предоставление коммунальных услуг	Здания и сооружения, обеспечивающие поставку воды, тепла, электричества, газа, отвод канализационных стоков, очистку и уборку объектов недвижимости (котельные, водозаборы, очистные сооружения, насосные станции, водопроводы, линии электропередач, трансформаторные подстанции, газопроводы, линии связи, телефонные станции, канализации, стоянки, гаражи и мастерские для обслуживания уборочной и аварийной техники, сооружения, необходимые для сбора и плавки снега)	минимальная/максимальная площадь земельных участков – 5 / 10000 кв. м; максимальное количество надземных этажей зданий – 2 этажа; минимальный отступ строений от красной линии или передней границы участка (в случае, если красная линия не установлена) – 3 м; минимальный отступ строений от границы земельного участка – 3 м; максимальный процент застройки земельного участка – 80 %
[6.8] – Связь	Размещение объектов связи, радиовещания, телевидения, включая воздушные радиорелейные, надземные и	минимальная/максимальная площадь земельных участков – 10 / 5000 кв. м; максимальная высота зданий, строений, сооружений от уровня земли - 100 м; минимальный отступ строений от красной линии или передней границы участка (в случае, если красная линия не установлена) – 3 м; минимальный отступ строений от границы земельного участка – 3 м; максимальный процент застройки земельного участка – 80 %
[7.5] – Трубопроводный транспорт	Размещение нефтепроводов, водопроводов, газопроводов и иных трубопроводов, а также иных зданий и сооружений, необходимых для эксплуатации названных трубопроводов	минимальная/максимальная площадь земельных участков – 10/50000 кв. м; максимальное количество надземных этажей зданий – 2 этажа; минимальный отступ строений от красной линии или передней границы участка (в случае, если красная линия не установлена) – 3 м; минимальный отступ строений от границы земельного участка –

		3 м; максимальный процент застройки земельного участка – 60 %
[11.3] – Гидротехнические сооружения	Гидротехнические сооружения, необходимые для эксплуатации водохранилищ (плотин, водосбросов, водозаборных, водовыпускных и других гидротехнических сооружений, судопропускных сооружений, рыбозащитных и рыбопропускных сооружений, берегозащитных сооружений)	минимальная/максимальная площадь земельных участков – 10/10000 кв. м; максимальная высота сооружений – не подлежит установлению; минимальный отступ строений от красной линии или передней границы участка (в случае, если красная линия не установлена) – 3 м; минимальный отступ от границ с соседними участками – 0 м.; максимальный процент застройки земельного участка – 100 %;

**Вспомогательные виды разрешенного использования земельных участков и объектов капитального строительства:**

<b>Виды разрешенного использования земельных участков и объектов капитального строительства</b>	<b>Предельные параметры разрешенного строительства, реконструкции объектов капитального строительства</b>
Здания, строения, сооружения вспомогательного назначения; объекты, обеспечивающие безопасность объектов основных и условно разрешенных видов использования; открытые автостоянки; площадки спортивные, для отдыха; площадки хозяйственные, в том числе площадки для сбора мусора; надворные туалеты, септики; зеленые насаждения; лесополосы; внутрихозяйственные дороги, коммуникации; объекты коммунального хозяйства (электро-, тепло-, газо-, водоснабжение, водоотведение, телефонизация и т.д.), необходимые для инженерного обеспечения объектов основных, условно разрешенных, а также иных вспомогательных видов использования; Виды разрешенного использования земельных участков аналогичны видам разрешенного использования земельных участков с основными и условно разрешенными видами использования.	минимальная/максимальная площадь земельных участков, минимальная ширина земельных участков вдоль фронта улицы (проезда), максимальный процент застройки в границах земельного участка – аналогичны параметрам разрешенного строительства, реконструкции объектов с основными и условно разрешенными видами использования, с которыми они используются; минимальные отступы вспомогательных строений от границ земельных участков – 1 м; максимальное количество надземных этажей зданий – 2 этажа;

Для всех видов объектов с основными и условно разрешенными видами использования вспомогательные виды разрешенного использования применяются в отношении объектов, технологически связанных с объектами, имеющими основной и условно разрешенный вид использования или обеспечивающих их безопасность в соответствии с нормативно-техническими документами.	
--	--

#### ОГРАНИЧЕНИЯ ИСПОЛЬЗОВАНИЯ ЗЕМЕЛЬНЫХ УЧАСТКОВ И ОБЪЕКТОВ КАПИТАЛЬНОГО СТРОИТЕЛЬСТВА:

Минимальный процент озеленения для всех видов использования – 20%.

Максимальный процент застройки подземной части – не регламентируется.

При выдаче разрешения на строительство объектов капитального строительства не допускается размещение нормативных площадок благоустройства многоквартирных жилых домов, а также парковок на территории, предусмотренной для размещения объектов указанных в перечне видов объектов, размещение которых может осуществляться на землях или земельных участках, находящихся в государственной или муниципальной собственности, без предоставления земельных участков и установления сервитутов, утвержденном постановлением Правительства Российской Федерации от 3 декабря 2014 г. № 1300.

При размещении строений должны соблюдаться нормативные противопожарные расстояния между постройками, расположенными на соседних земельных участках, а также санитарные нормы.

Превышение проектных отметок участка относительно фактических вертикальных отметок смежных участков возможно, при условии выполнения мероприятий, исключающих попадание ливневых стоков на территорию соседних участков.

Образование земельного участка (земельных участков) из существующих земельных участков (существующего земельного участка) при наличии объектов капитального строительства может быть только при соблюдении градостроительных норм (отступ от межевой границы, размещение вспомогательных строений и т.д.).

Все выступающие конструктивные элементы зданий, строений, сооружений (отмостка, балкон, кровля, козырьки, ступени и т.д.) должны размещаться в зоне места допустимого размещения зданий, строений, сооружений.

Для объектов общественного и коммерческого назначения:

представить на согласование градостроительного Совета муниципального образования Курганский район схему планировочной организации и фасады проектируемых зданий, на стадии эскизной проработки в соответствии с Порядком рассмотрения архитектурно-градостроительного облика объекта капитального строительства, утвержденным постановлением администрации муниципального образования Курганский район от 30 января 2017 г. № 40 «Об утверждении порядка по рассмотрению архитектурноградостроительного облика объекта капитального строительства и предоставлению решения о согласовании архитектурно-градостроительного облика на территории муниципального образования Курганский район» (в действующей редакции).;

предусмотреть площадку для установки мусоросборников;

предусмотреть архитектурную подсветку здания и освещение в темное время суток в зоне объекта и прилегающей территории;

выполнить требования по формированию доступной среды для жизнедеятельности маломобильных групп населения, в соответствии с действующими нормами; при строительстве объектов общественного и коммерческого назначения стоянку или парковку для автомобилей следует размещать в границах предоставленного для строительства земельного

участка. В отдельных случаях (при реконструкции объектов капитального строительства), при невозможности размещения автостоянки или парковки на территории земельного участка, допускается их размещение на территории общего пользования (на прилегающей территории), в отведенных границах благоустройства.

В соответствии со статьей 52 Градостроительного кодекса Российской Федерации работы по договорам о строительстве, реконструкции, капитальном ремонте объектов капитального строительства, заключенным с застройщиком, техническим заказчиком, лицом, ответственным за эксплуатацию здания, сооружения, региональным оператором (далее - договор строительного подряда), должны выполняться только индивидуальными предпринимателями или юридическими лицами, которые являются членами саморегулируемых организаций в области строительства, реконструкции, капитального ремонта объектов капитального строительства.

Застройщик вправе осуществлять строительство, реконструкцию, капитальный ремонт объектов капитального строительства самостоятельно при условии, что он является членом саморегулируемой организации в области строительства, реконструкции, капитального ремонта объектов капитального строительства, если иное не предусмотрено статьей 52 Градостроительного кодекса, либо с привлечением иных лиц по договору строительного подряда.

В случае если земельный участок или объект капитального строительства находится в границах зоны с особыми условиями использования территорий, на них устанавливаются ограничения использования в соответствии с законодательством Российской Федерации и статьей 38 Правил.

Проектная документация, представляемая для получения разрешения на строительство, должна быть выполнена в соответствии с постановлением правительства от 16 февраля 2008 г. № 87 «О составе разделов проектной документации и требованиям к их содержанию».

Для объектов общественного назначения требования к параметрам объектов капитального строительства и минимальной (максимальной) площади земельных участков определяются в соответствии с:

- заданием на проектирование;
- СП 42.13330.2016 «Градостроительство. Планировка и застройка городских и сельских поселений»;
- СП 118.13330.2012 «Общественные здания и сооружения».
- СП 19.13330.2011 «Генеральные планы сельскохозяйственных предприятий».

### **СХ-3. Зона сельскохозяйственного назначения**

*Зона сельскохозяйственного назначения (СХ-3) предназначена для выращивания сельхозпродукции и выделена для обеспечения правовых условий сохранения сельскохозяйственных угодий, расположенных за границами населенных пунктов.*

В составе земель сельскохозяйственного назначения выделяются сельскохозяйственные угодья (пашни, сенокосы, пастбища, залежи, земли, занятые многолетними насаждениями (садами, виноградниками и другими)), земли, занятые внутрихозяйственными дорогами, коммуникациями, лесными насаждениями, предназначенными для обеспечения защиты земель от воздействия негативных (вредных) природных, антропогенных и техногенных явлений, водными объектами, а также зданиями, строениями и сооружениями, используемыми для производства, хранения и первичной переработки сельскохозяйственной продукции.

***В соответствии со статьей 36 Градостроительного кодекса РФ для земель сельскохозяйственных угодий в составе земель сельскохозяйственного назначения градостроительные регламенты не устанавливаются.***

**Основные виды использования, предельные размеры земельных участков и предельные параметры разрешенного строительства объектов капитального строительства**

Наименование вида разрешенного использования земельного участка (в соответствии с классификатором видов разрешенного использования)	Виды разрешённого использования объектов капитального строительства	Предельные (минимальные и (или) максимальные) размеры земельных участков и предельные параметры разрешенного строительства, реконструкции объектов капитального строительства
[1.0] – Сельскохозяйственное использование	Ведение сельского хозяйства.	минимальная/максимальная площадь земельных участков – 300кв. м/ не подлежит установлению; Застройка участков не допускается, минимальные отступы от границ участка в целях определения мест допустимого размещения зданий, строений сооружений, максимальный процент застройки, максимальная этажность и максимальная высота зданий, строений, сооружений от уровня земли не предусматриваются
[1.1] – Растениеводство	Осуществление хозяйственной деятельности, связанной с выращиванием сельскохозяйственных культур	
[1.2] – Выращивание зерновых и иных сельскохозяйственных культур	Осуществление хозяйственной деятельности на сельскохозяйственных угодьях, связанной с производством зерновых, бобовых, кормовых, технических, масличных, эфиромасличных, и иных сельскохозяйственных культур	
[1.3] – Овощеводство	Осуществление хозяйственной деятельности на сельскохозяйственных угодьях, связанной с производством картофеля, листовых, плодовых, луковичных и бахчевых сельскохозяйственных культур, в том числе с использованием теплиц	
[1.4] – Выращивание тонирующих, лекарственных, цветочных культур	Осуществление хозяйственной деятельности, в том числе на сельскохозяйственных угодьях, связанной с производством чая, лекарственных и цветочных культур	
[1.12] – Пчеловодство	Осуществление хозяйственной деятельности, в том числе на	

	сельскохозяйственных угодьях, по разведению, содержанию и использованию пчел и иных полезных насекомых; размещение ульев, иных объектов и оборудования, необходимого для пчеловодства и разведениях иных полезных насекомых.	максимальная этажность зданий – 1 этаж; минимальный отступ строений от границы земельного участка – не устанавливается; максимальный процент застройки земельного участка – не устанавливается
[1.13] – Рыбоводство	Осуществление хозяйственной деятельности, связанной с разведением и (или) содержанием, выращиванием объектов рыбоводства (аквакультуры).	
[1.19] – Сенокосение	Кошение трав, сбор и заготовка сена	минимальная/максимальная площадь земельного участка – 500 кв.м / не
[1.20] – Выпас сельскохозяйственных животных	Выпас сельскохозяйственных животных	подлежит установлению; Застройка участка не допускается, места допустимого размещения объектов не предусматриваются.
[7.2.1] – Размещение автомобильных дорог	Размещение автомобильных дорог за пределами населенных пунктов и технически связанных с ними сооружений, придорожных стоянок (парковок) транспортных средств в границах городских улиц и дорог, за исключением предусмотренных видами разрешенного использования с кодами 2.7.1, 4.9, 7.2.3, а также некапитальных сооружений, предназначенных для охраны транспортных средств; размещение объектов, предназначенных для размещения постов органов внутренних дел, ответственных за безопасность дорожного движения	Предельные параметры установлению не подлежат.
[9.3] – Историко-культурная деятельность	Сохранение и изучение объектов культурного наследия народов Российской Федерации (памятников истории и культуры), в том числе: объектов археологического наследия, достопримечательных мест, мест бытования исторических	минимальная/максимальная площадь земельных участков – 10/20000 кв. м; регламенты не распространяются. Действие градостроительного регламента не распространяется на земельные участки в границах территорий памятников и ансамблей, включенных в единый

	<p>промыслов, производств и ремесел, исторических поселений, недействующих военных и гражданских захоронений, объектов культурного наследия, хозяйственная деятельность, являющаяся историческим промыслом или ремеслом, а также хозяйственная деятельность, обеспечивающая познавательный туризм</p>	<p>государственный реестр объектов культурного наследия (памятников истории и культуры) народов Российской Федерации, а также в границах территорий памятников или ансамблей, которые являются выявленными объектами культурного наследия (ч.4 ст. 36 Градостроительного кодекса Российской Федерации).</p>
--	---	---

**Условно разрешенные виды использования, предельные размеры земельных участков и предельные параметры разрешенного строительства объектов капитального строительства**

<p><b>Наименование вида разрешенного использования земельного участка (в соответствии с классификатором видов разрешенного использования)</b></p>	<p><b>Виды разрешённого использования объектов капитального строительства</b></p>	<p><b>Предельные (минимальные и (или) максимальные) размеры земельных участков и предельные параметры разрешенного строительства, реконструкции объектов капитального строительства</b></p>
<p>[3.1.1] - Предоставление коммунальных услуг</p>	<p>Здания и сооружения, обеспечивающие поставку воды, тепла, электричества, газа, отвод канализационных стоков, очистку и уборку объектов недвижимости (котельные, водозаборы, очистные сооружения, насосные станции, водопроводы, линии электропередач, трансформаторные подстанции, газопроводы, линии связи, телефонные станции, канализации, стоянки, гаражи и мастерские для обслуживания уборочной и аварийной техники, сооружения, необходимые для сбора и плавки снега)</p>	<p>минимальная/максимальная площадь земельных участков – 5 / 10000 кв. м.; максимальное количество надземных этажей зданий – 2 этажа; минимальный отступ строений от красной линии или передней границы участка (в случае, если красная линия не установлена) – 3 м; минимальный отступ строений от границы земельного участка - 3 м; максимальный процент застройки земельного участка – 80 %</p>
<p>[6.8] – Связь</p>	<p>Размещение объектов связи, радиовещания, телевидения, включая воздушные радиорелейные, надземные и подземные</p>	<p>минимальная/максимальная площадь земельных участков – 10 / 5000 кв. м; максимальная высота зданий, строений, сооружений от уровня земли - 100 м;</p>

	кабельные линии связи, линии радификации, антенные поля, усилительные пункты на кабельных линиях связи, инфраструктуру спутниковой связи и телерадиовещания	минимальный отступ строений от границы земельного участка - не устанавливается; максимальный процент застройки земельного участка – не устанавливается
[7.5] – Трубопроводный транспорт	Размещение нефтепроводов, водопроводов, газопроводов и иных трубопроводов, а также иных зданий и сооружений, необходимых для эксплуатации трубопроводов	минимальная/максимальная площадь земельных участков – 10 / 50000 кв. м; максимальное количество надземных этажей зданий – 2 этажа; минимальный отступ строений от границы земельного участка - не устанавливается; максимальный процент застройки земельного участка – не устанавливается
[11.3] – Гидротехнические сооружения	Гидротехнические сооружения, необходимые для эксплуатации водохранилищ (плотин, водосбросов, водозаборных, водовыпускных и других гидротехнических сооружений, судопропускных сооружений, рыбозащитных и рыбопропускных сооружений, берегозащитных сооружений)	минимальная/максимальная площадь земельных участков – 10/10000 кв. м; максимальная высота сооружений – не подлежит установлению; минимальный отступ строений от красной линии или передней границы участка (в случае, если красная линия не установлена) – 3 м; минимальный отступ от границ с соседними участками – 0 м.; максимальный процент застройки земельного участка – 100 %;

**Вспомогательные виды разрешенного использования земельных участков и объектов капитального строительства:**

<b>Виды разрешенного использования земельных участков и объектов капитального строительства</b>	<b>Предельные параметры разрешенного строительства, реконструкции объектов капитального строительства</b>
Здания, строения, сооружения вспомогательного назначения; объекты, обеспечивающие безопасность объектов основных и условно разрешенных видов использования; открытые автостоянки; площадки спортивные, для отдыха; площадки хозяйственные, в том числе площадки для сбора мусора; надворные туалеты, септики; зеленые насаждения; лесополосы; внутрихозяйственные дороги, коммуникации; объекты коммунального хозяйства (электро-, тепло-, газо-, водоснабжение, водоотведение, телефонизация и т.д.), необходимые для инженерного обеспечения	минимальная/максимальная площадь земельных участков, минимальная ширина земельных участков вдоль фронта улицы (проезда), максимальный процент застройки в границах земельного участка - аналогичны параметрам разрешенного строительства, реконструкции объектов с основными и условно разрешенными видами использования, с которыми они используются; минимальные отступы вспомогательных строений от границ земельных участков - 1 м; максимальное количество надземных этажей зданий – 2 этажа.



<p>объектов основных, условно разрешенных, а также иных вспомогательных видов использования;</p> <p>Виды разрешенного использования земельных участков аналогичны видам разрешенного использования земельных участков с основными и условно разрешенными видами использования.</p> <p>Для всех видов объектов с основными и условно разрешенными видами использования вспомогательные виды разрешенного использования применяются в отношении объектов, технологически связанных с объектами, имеющими основной и условно разрешенный вид использования или обеспечивающих их безопасность в соответствии с нормативно-техническими документами.</p>	
--	--

#### ОГРАНИЧЕНИЯ ИСПОЛЬЗОВАНИЯ ЗЕМЕЛЬНЫХ УЧАСТКОВ И ОБЪЕКТОВ КАПИТАЛЬНОГО СТРОИТЕЛЬСТВА:

Минимальный процент озеленения для всех видов использования – 20%.

Максимальный процент застройки подземной части – не регламентируется.

При выдаче разрешения на строительство объектов капитального строительства не допускается размещение нормативных площадок благоустройства многоквартирных жилых домов, а также парковок на территории, предусмотренной для размещения объектов указанных в перечне видов объектов, размещение которых может осуществляться на землях или земельных участках, находящихся в государственной или муниципальной собственности, без предоставления земельных участков и установления сервитутов, утвержденном постановлением Правительства Российской Федерации от 3 декабря 2014 г. № 1300.

При размещении строений должны соблюдаться нормативные противопожарные расстояния между постройками, расположенными на соседних земельных участках, а также санитарные нормы.

Превышение проектных отметок участка относительно фактических вертикальных отметок смежных участков возможно, при условии выполнения мероприятий, исключающих попадание ливневых стоков на территорию соседних участков.

Образование земельного участка (земельных участков) из существующих земельных участков (существующего земельного участка) при наличии объектов капитального строительства может быть только при соблюдении градостроительных норм (отступ от межевой границы, размещение вспомогательных строений и т.д.).

Все выступающие конструктивные элементы зданий, строений, сооружений (отмостка, балкон, кровля, козырьки, ступени и т.д.) должны размещаться в зоне места допустимого размещения зданий, строений, сооружений.

Для объектов общественного и коммерческого назначения:

представить на согласование градостроительного Совета муниципального образования Курганский район схему планировочной организации и фасады проектируемых зданий, на стадии эскизной проработки в соответствии с Порядком рассмотрения архитектурно-градостроительного облика объекта капитального строительства, утвержденным постановлением администрации муниципального образования Курганский район от 30 января 2017 г. № 40 «Об утверждении порядка по рассмотрению архитектурно-градостроительного облика объекта капитального строительства и предоставлению решения о согласовании архитектурно-градостроительного облика на территории муниципального

образования Курганинский район» (в действующей редакции);

предусмотреть площадку для установки мусоросборников;

предусмотреть архитектурную подсветку здания и освещение в тёмное время суток в зоне объекта и прилегающей территории; выполнить требования по формированию доступной среды для жизнедеятельности маломобильных групп населения, в соответствии с действующими нормами; при строительстве объектов общественного и коммерческого назначения стоянку или парковку для автомобилей следует размещать в границах предоставленного для строительства земельного участка. В отдельных случаях (при реконструкции объектов капитального строительства), при невозможности размещения автостоянки или парковки на территории земельного участка, допускается их размещение на территории общего пользования (на прилегающей территории), в отведенных границах благоустройства.

В соответствии со статьей 52 Градостроительного кодекса Российской Федерации работы по договорам о строительстве, реконструкции, капитальном ремонте объектов капитального строительства, заключенным с застройщиком, техническим заказчиком, лицом, ответственным за эксплуатацию здания, сооружения, региональным оператором (далее - договор строительного подряда), должны выполняться только индивидуальными предпринимателями или юридическими лицами, которые являются членами саморегулируемых организаций в области строительства, реконструкции, капитального ремонта объектов капитального строительства.

Застройщик вправе осуществлять строительство, реконструкцию, капитальный ремонт объектов капитального строительства самостоятельно при условии, что он является членом саморегулируемой организации в области строительства, реконструкции, капитального ремонта объектов капитального строительства, если иное не предусмотрено статьей 52 Градостроительного кодекса, либо с привлечением иных лиц по договору строительного подряда.

В случае если земельный участок или объект капитального строительства находится в границах зоны с особыми условиями использования территорий, на них устанавливаются ограничения использования в соответствии с законодательством Российской Федерации и статьей 38 Правил.

Проектная документация, представляемая для получения разрешения на строительство, должна быть выполнена в соответствии с постановлением правительства от 16 февраля 2008 г. № 87 «О составе разделов проектной документации и требованиям к их содержанию».

Для объектов общественного назначения требования к параметрам объектов капитального строительства и минимальной (максимальной) площади земельных участков определяются в соответствии с:

- заданием на проектирование;
- СП 42.13330.2016 «Градостроительство. Планировка и застройка городских и сельских поселений»;
- СП 118.13330.2012 «Общественные здания и сооружения».
- СП 19.13330.2011 «Генеральные планы сельскохозяйственных предприятий».

**ЗОНЫ РЕКРЕАЦИОННОГО НАЗНАЧЕНИЯ:**

**Р. Зона рекреационного назначения**

*Зона рекреационного назначения (Р) предназначена для сохранения природного ландшафта, экологически чистой окружающей среды, а также для организации отдыха и досуга населения. Земельные участки в составе рекреационных зон, в том числе земельные участки, занятые скверами, парками, прудами, используются для отдыха граждан и туризма.*

**Основные виды использования, предельные размеры земельных участков и предельные параметры разрешенного строительства объектов капитального строительства**

Наименование вида разрешенного использования земельного участка (в соответствии с классификатором видов разрешенного использования)	Виды разрешённого использования объектов капитального строительства	Предельные (минимальные и (или) максимальные) размеры земельных участков и предельные параметры разрешенного строительства, реконструкции объектов капитального строительства
[3.6.2] – Парки культуры и отдыха	Размещение парков и культуры отдыха	минимальная/максимальная площадь земельных участков – 500 /50000 кв. м, регламенты не распространяются; использование земельных участков, на которые действие градостроительных регламентов не распространяется или для которых градостроительные регламенты не устанавливаются, определяется уполномоченными федеральными органами исполнительной власти, уполномоченными органами исполнительной власти субъектов Российской Федерации или уполномоченными органами местного самоуправления в соответствии с федеральными законами.
[5.0] – Отдых (рекреация)	Обустройство мест для занятия спортом, физической культурой, пешими или верховыми прогулками, отдыха и туризма, наблюдения за природой, пикников, охоты, рыбалки и иной деятельности; создание и уход за городскими лесами, скверами, прудами, озерами, водохранилищами, пляжами, а также обустройство мест отдыха в них	минимальная/максимальная площадь земельных участков – 10 /50000 кв. м; максимальное количество надземных этажей зданий – 2 этажа; минимальный отступ строений от красной линии или передней границы участка (в случае, если красная линия не установлена) – 3 м; минимальный отступ строений от границы земельного участка – 3 м; максимальный процент застройки земельного участка – 60 %

<p>[5.1.7] – Спортивные базы</p>	<p>Спортивные базы и лагеря, в которых осуществляется спортивная подготовка длительно проживающих в них лиц</p>	<p>минимальная/максимальная площадь земельных участков – 100/10000 кв. м; максимальное количество надземных этажей зданий – 2 этажа; минимальный отступ строений от красной линии или передней границы участка (в случае, если красная линия не установлена) – 3 м; минимальный отступ строений от границы земельного участка – 3 м; максимальный процент застройки земельного участка – 60 %</p>
<p>[5.2] – Природно-познавательный туризм</p>	<p>Размещение баз и палаточных лагерей для проведения походов и экскурсий по ознакомлению с природой, пеших и конных прогулок, устройство троп и дорожек;</p>	<p>минимальная/максимальная площадь земельных участков – 100/5000 кв. м; максимальное количество надземных этажей зданий – 2 этажа; минимальный отступ строений от красной линии или передней границы участка (в случае, если красная линия не установлена) – 3 м; минимальный отступ строений от границы земельного участка – 3 м; максимальный процент застройки земельного участка – 60 %</p>
<p>[5.3] – Охота и рыбалка</p>	<p>Обустроенные места охоты и рыбалки, дома охотника или рыболова, сооружения, необходимые для восстановления и поддержания поголовья зверей или количества рыбы</p>	<p>минимальная/максимальная площадь земельных участков – 100/500000 кв. м; максимальное количество надземных этажей зданий – 2 этажа; минимальный отступ строений от красной линии или передней границы участка (в случае, если красная линия не установлена) – 3 м; минимальный отступ строений от границы земельного участка – 3 м; максимальный процент застройки земельного участка – 60 %</p>
<p>[9.3] – Историко-культурная деятельность</p>	<p>Сохранение и изучение объектов культурного наследия народов Российской Федерации (памятников истории и культуры), в том числе: объектов археологического наследия, достопримечательных мест, мест бытования исторических промыслов, производств и ремесел, исторических поселений, недействующих военных и гражданских</p>	<p>минимальная/максимальная площадь земельных участков – 10/20000 кв. м; регламенты не распространяются. Действие градостроительного регламента не распространяется на земельные участки в границах территорий памятников и ансамблей, включенных в единый государственный реестр объектов культурного наследия (памятников истории и культуры) народов Российской Федерации, а также в</p>

	захоронений, объектов культурного наследия, хозяйственная деятельность, являющаяся историческим промыслом или ремеслом, а также хозяйственная деятельность, обеспечивающая познавательный туризм	границах территорий памятников или ансамблей, которые являются выявленными объектами культурного наследия (ч.4 ст. 36 Градостроительного кодекса Российской Федерации).
[12.0] – Земельные участки (территории) общего пользования	Земельные участки общего пользования. Содержание данного вида разрешенного использования включает в себя содержание видов разрешенного использования с кодами 12.0.1 - 12.0.2	Предельные параметры установлению не подлежат.
[12.0.1] – Улично-дорожная сеть	размещение объектов улично-дорожной сети: автомобильных дорог, трамвайных путей и пешеходных тротуаров в границах населенных пунктов, пешеходных переходов, бульваров, площадей, проездов, велодорожек и объектов велотранспортной и инженерной инфраструктуры; размещение придорожных стоянок (парковок) транспортных средств в границах городских улиц и дорог, за исключением предусмотренных видами разрешенного использования с кодами <b>2.7.1, 4.9, 7.2.3 классификатора</b> , а также некапитальных сооружений, предназначенных для охраны транспортных средств	Предельные параметры установлению не подлежат.
[12.0.2] – Благоустройство территории	Размещение декоративных, технических, планировочных, конструктивных устройств, элементов озеленения, различных видов оборудования и оформления, малых архитектурных форм, некапитальных нестационарных строений и сооружений, информационных щитов и указателей, применяемых как составные части благоустройства территории, общественных туалетов	Предельные параметры установлению не подлежат.

**Условно разрешенные виды использования, предельные размеры земельных участков и предельные параметры разрешенного строительства объектов капитального строительства**

Наименование вида разрешенного использования земельного участка (в соответствии с классификатором видов разрешенного использования)	Виды разрешённого использования объектов капитального строительства	Предельные (минимальные и (или) максимальные) размеры земельных участков и предельные параметры разрешенного строительства, реконструкции объектов капитального строительства
[4.6] – Общественное питание	Объекты общественного питания (кафе, закусочные,)	минимальная/максимальная площадь земельных участков – 100/5000 кв. м; максимальное количество надземных этажей зданий – 2 этажа; минимальный отступ строений от красной линии или передней границы участка (в случае, если красная линия не установлена) – 3 м; минимальный отступ строений от границы земельного участка – 3 м; максимальный процент застройки земельного участка – 60 %
[5.1.3] – Площадки для занятия спортом	Площадки для занятия спортом и физкультурой на открытом воздухе (физкультурные площадки, беговые дорожки, поля для спортивной игры)	минимальная/максимальная площадь земельных участков – 100/15000 кв. м; минимальный отступ строений от красной линии или передней границы участка (в случае, если красная линия не установлена) – 3 м; минимальный отступ строений от границы земельного участка – 3 м; максимальный процент застройки земельного участка – 60 %
[5.2.1] - Туристическое обслуживание	Пансионаты, туристические гостиницы, кемпинги, дома отдыха, не оказывающие услуги по лечению, иные здания, используемые с целью извлечения предпринимательской выгоды из предоставления жилого помещения для временного проживания в них; размещение детских лагерей	минимальная/максимальная площадь земельных участков – 10/50000 кв. м; максимальное количество надземных этажей зданий – 2 этажа; минимальный отступ строений от красной линии или передней границы участка (в случае, если красная линия не установлена) – 3 м; минимальный отступ строений от границы земельного участка – 3 м; максимальный процент застройки земельного участка – 60 %
[9.0] –	Сохранение и изучение	Предельные параметры

Деятельность по особой охране и изучению природы	растительного и животного мира путем создания особо охраняемых природных территорий, в границах которых хозяйственная деятельность, кроме деятельности, связанной с охраной и изучением природы, не допускается (государственные природные заповедники, национальные и природные парки, памятники природы, дендрологические парки, ботанические сады, оранжереи)	установлению не подлежат
[10.4] – Резервные леса	Деятельность, связанная с охраной лесов	Предельные параметры установлению не подлежат.

**Вспомогательные виды разрешенного использования земельных участков и объектов капитального строительства:**

<b>Виды разрешенного использования земельных участков и объектов капитального строительства</b>	<b>Предельные параметры разрешенного строительства, реконструкции объектов капитального строительства</b>
<p>Здания, строения, сооружения вспомогательного назначения; объекты, обеспечивающие безопасность объектов основных и условно разрешенных видов использования, включая противопожарную; отдельно стоящие, встроенные или пристроенные гаражи, открытые автостоянки; парковки перед объектами деловых, культурных, обслуживающих и коммерческих видов использования; площадки детские, спортивные, для отдыха; площадки хозяйственные, в том числе площадки для сбора мусора; надворные туалеты, септики; общественные туалеты; зеленые насаждения; скульптуры и скульптурные композиции, фонтаны и другие объекты ландшафтного дизайна. объекты коммунального хозяйства (электро-, тепло-, газо-, водоснабжение, водоотведение, телефонизация и т.д.), необходимые для инженерного обеспечения объектов основных, условно разрешенных, а также иных вспомогательных видов</p>	<p>минимальная/максимальная площадь земельных участков, минимальная ширина земельных участков вдоль фронта улицы (проезда), максимальный процент застройки в границах земельного участка - аналогичны параметрам разрешенного строительства, реконструкции объектов с основными и условно разрешенными видами использования, с которыми они используются; минимальные отступы вспомогательных строений от границ земельных участков – 1 м; максимальное количество надземных этажей зданий – 2 этажа;</p>

<p>использования; Виды разрешенного использования земельных участков аналогичны видам разрешенного использования земельных участков с основными и условно разрешенными видами использования. Для всех видов объектов с основными и условно разрешенными видами использования вспомогательные виды разрешенного использования применяются в отношении объектов, технологически связанных с объектами, имеющими основной и условно разрешенный вид использования или обеспечивающих их безопасность в соответствии с нормативно-техническими документами.</p>	
---	--

#### ОГРАНИЧЕНИЯ ИСПОЛЬЗОВАНИЯ ЗЕМЕЛЬНЫХ УЧАСТКОВ И ОБЪЕКТОВ КАПИТАЛЬНОГО СТРОИТЕЛЬСТВА:

Минимальный процент озеленения для всех видов использования – 20%.

Максимальный процент застройки подземной части – не регламентируется.

При выдаче разрешения на строительство объектов капитального строительства не допускается размещение нормативных площадок благоустройства многоквартирных жилых домов, а также парковок на территории, предусмотренной для размещения объектов указанных в перечне видов объектов, размещение которых может осуществляться на землях или земельных участках, находящихся в государственной или муниципальной собственности, без предоставления земельных участков и установления сервитутов, утвержденном постановлением Правительства Российской Федерации от 3 декабря 2014 г. № 1300.

При размещении строений должны соблюдаться нормативные противопожарные расстояния между постройками, расположенными на соседних земельных участках, а также санитарные нормы.

Все выступающие элементы и конструкции зданий (отмостка, пандус, входная группа, балконы, свесы кровли и т.д.) должны располагаться в границах земельного участка.

Расстояния от объекта капитального строительства до границы соседнего земельного участка должны быть увеличены на величину выступающих частей зданий или их проекции на землю, в случае расположения последних в верхних этажах, если выступ этих элементов от плоскости стены здания составляет более 50 см.

Допускаются отклонения от предельных параметров отступов от межевых границ с соседними земельными участками при условии получения разрешения на отклонение от предельных параметров разрешенного строительства, реконструкции объектов капитального строительства.

Превышение проектных отметок участка относительно фактических вертикальных отметок смежных участков возможно, при условии выполнения мероприятий, исключающих попадание ливневых стоков на территорию соседних участков.

Образование земельного участка (земельных участков) из существующих земельных участков (существующего земельного участка) при наличии объектов капитального строительства может быть только при соблюдении градостроительных норм (отступ от межевой границы, размещение вспомогательных строений и т.д.).

Требования к ограждению земельных участков:

– высота ограждения земельных участков должна быть не более 2 метров (в случае если



смежные земельные участки имеют разные поверхностные уровни земли, то высота ограждения рассчитывается от поверхности земли участка, имеющего более низкий уровень);

– ограждения между смежными земельными участками в хозяйственной и жилой зонах могут быть сплошные, высотой не более 2 м., в нижней части должны быть проветриваемыми на высоту не менее 0,3 м.; садово-огородная зона должна иметь полностью сетчатое или решетчатое ограждение; допускается по взаимному согласию смежных землепользователей устройство сплошных ограждений из качественных и эстетически выполненных элементов;

– при общей толщине конструкции ограждения между смежными земельными участками не более 100 мм, ограждение должно устанавливаться по центру межевой границы, при большей толщине – смещаться в сторону участка инициатора установки данного ограждения на величину превышающую указанную норму;

– не допускается устройство сплошных ограждений в пределах треугольника видимости на нерегулируемых перекрестках и примыканиях улиц и дорог.

Все выступающие конструктивные элементы зданий, строений, сооружений (отмостка, балкон, кровля, козырьки, ступени и т.д.) должны размещаться в зоне места допустимого размещения зданий, строений, сооружений.

Для объектов общественного и коммерческого назначения:

представить на согласование градостроительного Совета муниципального образования Курганский район схему планировочной организации и фасады проектируемых зданий, на стадии эскизной проработки в соответствии с Порядком рассмотрения архитектурно-градостроительного облика объекта капитального строительства, утвержденным постановлением администрации муниципального образования Курганский район от 30 января 2017 г. № 40 «Об утверждении порядка по рассмотрению архитектурно-градостроительного облика объекта капитального строительства и предоставлению решения о согласовании архитектурно-градостроительного облика на территории муниципального образования Курганский район» (в действующей редакции);

предусмотреть площадку для установки мусоросборников;

предусмотреть архитектурную подсветку здания и освещение в темное время суток в зоне объекта и прилегающей территории; выполнить требования по формированию доступной среды для жизнедеятельности маломобильных групп населения, в соответствии с действующими нормами; при строительстве объектов общественного и коммерческого назначения стоянку или парковку для автомобилей следует размещать в границах предоставленного для строительства земельного участка. В отдельных случаях (при реконструкции объектов капитального строительства), при невозможности размещения автостоянки или парковки на территории земельного участка, допускается их размещение на территории общего пользования (на прилегающей территории), в отведенных границах благоустройства.

В соответствии со статьей 52 Градостроительного кодекса Российской Федерации работы по договорам о строительстве, реконструкции, капитальном ремонте объектов капитального строительства, заключенным с застройщиком, техническим заказчиком, лицом, ответственным за эксплуатацию здания, сооружения, региональным оператором (далее - договор строительного подряда), должны выполняться только индивидуальными предпринимателями или юридическими лицами, которые являются членами саморегулируемых организаций в области строительства, реконструкции, капитального ремонта объектов капитального строительства.

Застройщик вправе осуществлять строительство, реконструкцию, капитальный ремонт объектов капитального строительства самостоятельно при условии, что он является членом саморегулируемой организации в области строительства, реконструкции, капитального ремонта объектов капитального строительства, если иное не предусмотрено статьей 52 Градостроительного кодекса, либо с привлечением иных лиц по договору строительного подряда.

В случае если земельный участок или объект капитального строительства находится в границах зоны с особыми условиями использования территорий, на них устанавливаются

ограничения использования в соответствии с законодательством Российской Федерации и статьей 38 Правил.

Проектная документация, представляемая для получения разрешения на строительство, должна быть выполнена в соответствии с постановлением правительства от 16 февраля 2008 г. № 87 «О составе разделов проектной документации и требованиям к их содержанию».

Для объектов общественного назначения требования к параметрам объектов капитального строительства и минимальной (максимальной) площади земельных участков определяются в соответствии с:

- заданием на проектирование;
- СП 42.13330.2016 «Градостроительство. Планировка и застройка городских и сельских поселений»;
- СП 118.13330.2012 «Общественные здания и сооружения».

**ЗОНЫ СПЕЦИАЛЬНОГО НАЗНАЧЕНИЯ:**

*В состав зон специального назначения могут включаться зоны, занятые кладбищами, крематориями, скотомогильниками, объектами размещения отходов потребления и иными объектами, размещение которых может быть обеспечено только путем выделения указанных зон и недопустимо в других территориальных зонах.*

**СН. Зона кладбищ**

**Основные виды использования, предельные размеры земельных участков и предельные параметры разрешенного строительства объектов капитального строительства**

Наименование вида разрешенного использования земельного участка (в соответствии с классификатором видов разрешенного использования)	Виды разрешённого использования объектов капитального строительства	Предельные (минимальные и (или) максимальные) размеры земельных участков и предельные параметры разрешенного строительства, реконструкции объектов капитального строительства
[12.1] – Ритуальная деятельность	Кладбища, крематории, места захоронения; культовые сооружения; объекты по осуществлению деятельности по производству продукции ритуально-обрядового назначения	минимальная/максимальная площадь земельных участков – 10 / 40000 кв. м; максимальное количество надземных строений от минимальный отступ строений от красной линии или передней границы участка (в случае, если красная линия не установлена) – 3 м; минимальный отступ строений от границы земельного участка – 3 м; максимальный процент застройки земельного участка – 60 %
[9.3] – Историко-культурная деятельность	Сохранение и изучение объектов культурного наследия народов Российской Федерации (памятников истории и культуры), в том числе: объектов археологического наследия, достопримечательных мест, мест бытования исторических промыслов, производств и ремесел, исторических поселений, недействующих военных и гражданских захоронений, объектов культурного наследия, хозяйственная деятельность, являющаяся историческим промыслом или ремеслом, а также хозяйственная	минимальная/максимальная площадь земельных участков – 10/20000 кв. м; регламенты не распространяются. Действие градостроительного регламента не распространяется на земельные участки в границах территорий памятников и ансамблей, включенных в единый государственный реестр объектов культурного наследия (памятников истории и культуры) народов Российской Федерации, а также в границах территорий памятников или ансамблей, которые являются выявленными объектами культурного наследия (ч.4 ст. 36 Градостроительного кодекса Российской Федерации).

	деятельность, обеспечивающая познавательный туризм	
[12.0] – Земельные участки (территории) общего пользования	Земельные участки общего пользования. Содержание данного вида разрешенного использования включает в себя содержание видов разрешенного использования с кодами 12.0.1 - 12.0.2	Предельные параметры установлению не подлежат.
[12.0.1] – Улично-дорожная сеть	размещение объектов улично-дорожной сети: автомобильных дорог, трамвайных путей и пешеходных тротуаров в границах населенных пунктов, пешеходных переходов, бульваров, площадей, проездов, велодорожек и объектов велотранспортной и инженерной инфраструктуры; размещение придорожных стоянок (парковок) транспортных средств в границах городских улиц и дорог, за исключением предусмотренных видами разрешенного использования с кодами <b>2.7.1, 4.9, 7.2.3 классификатора</b> , а также некапитальных сооружений, предназначенных для охраны транспортных средств	Предельные параметры установлению не подлежат.
[12.0.2] – Благоустройство территории	Размещение декоративных, технических, планировочных, конструктивных устройств, элементов озеленения, различных видов оборудования и оформления, малых архитектурных форм, некапитальных нестационарных строений и сооружений, информационных щитов и указателей, применяемых как составные части благоустройства территории, общественных туалетов	Предельные параметры установлению не подлежат.

**Условно разрешенные виды использования, предельные размеры земельных участков и предельные параметры разрешенного строительства объектов капитального строительства**

Наименование вида разрешенного использования земельного участка (в соответствии с классификатором видов разрешенного использования)	Виды разрешённого использования объектов капитального строительства	Предельные (минимальные и (или) максимальные) размеры земельных участков и предельные параметры разрешенного строительства, реконструкции объектов капитального строительства
[3.1.1] – Предоставление коммунальных услуг	Здания и сооружения, обеспечивающие поставку воды, тепла, электричества, газа, отвод канализационных стоков, очистку и уборку объектов недвижимости (котельные, водозаборы, очистные сооружения, насосные станции, водопроводы, линии электропередач, трансформаторные подстанции, газопроводы, линии связи, телефонные станции, канализации, стоянки, гаражи и мастерские для обслуживания уборочной и аварийной техники, сооружения, необходимые для сбора и плавки снега)	минимальная/максимальная площадь земельных участков – 5 / 10000 кв. м; максимальное количество надземных этажей зданий – 2 этажа; минимальный отступ строений от красной линии или передней границы участка (в случае, если красная линия не установлена) – 3 м; минимальный отступ строений от границы земельного участка – 3 м; максимальный процент застройки земельного участка – 80 %
[3.7.1] – Осуществление религиозных обрядов	Здания и сооружения, предназначенные для совершения религиозных обрядов и церемоний (храмы, часовни, мечети, молельные дома, синагоги)	минимальная/максимальная площадь земельных участков – 100/15000 кв. м.; максимальная высота здания – не устанавливается; максимальное количество надземных этажей зданий – не устанавливается; минимальный отступ строений от красной линии или передней границы участка (в случае, если красная линия не установлена) – 3 м; минимальный отступ строений от границы земельного участка – 3 м; максимальный процент застройки земельного участка – 60 %
[4.1] – Деловое управление	Административно-бытовые здания, связанные с ритуальной деятельностью	минимальная/максимальная площадь земельных участков – 100/5000 кв. м; максимальное количество надземных этажей зданий – 2 этажа; минимальный отступ строений от красной линии или передней границы участка (в случае, если красная линия не установлена) – 3

		<p>м; минимальный отступ строений от границы земельного участка – 3 м; максимальный процент застройки земельного участка – 60 %</p>
[4.4] – Магазины	<p>Объекты капитального строительства, предназначенные для продажи товаров ритуального назначения.</p>	<p>минимальная/максимальная площадь земельных участков – 50 / 1000 кв. м; максимальное количество надземных этажей зданий – 2 этажа; минимальный отступ строений от красной линии или передней границы участка (в случае, если красная линия не установлена) – 3 м; минимальный отступ строений от границы земельного участка – 3 м; максимальный процент застройки земельного участка – 60 %</p>
[4.6] – Общественное питание	<p>Объекты общественного питания, предназначенные для проведения ритуальных обедов</p>	<p>минимальная/максимальная площадь земельных участков – 100 / 5000 кв. м; максимальное количество надземных этажей зданий – 2 этажа; минимальный отступ строений от красной линии или передней границы участка (в случае, если красная линия не установлена) – 3 м; минимальный отступ строений от границы земельного участка – 3 м; максимальный процент застройки земельного участка – 60 %</p>

**Вспомогательные виды разрешенного использования земельных участков и объектов капитального строительства:**

<b>Виды разрешенного использования земельных участков и объектов капитального строительства</b>	<b>Предельные параметры разрешенного строительства, реконструкции объектов капитального строительства</b>
<p>– вспомогательные объекты, связанные с функционированием кладбищ; – парковки автомобильного транспорта. Виды разрешенного использования земельных участков аналогичны видам разрешенного использования земельных участков с основными и условно разрешенными видами использования.</p>	<p>минимальная/максимальная площадь земельных участков, минимальная ширина земельных участков вдоль фронта улицы (проезда), максимальный процент застройки в границах земельного участка - аналогичны параметрам разрешенного строительства, реконструкции объектов с основными и условно разрешенными видами использования, с которыми они</p>

Для всех видов объектов с основными и условно разрешенными видами использования вспомогательные виды разрешенного использования применяются в отношении объектов, технологически связанных с объектами, имеющими основной и условно разрешенный вид использования или обеспечивающих их безопасность в соответствии с нормативнотехническими документами.	используются; минимальные отступы вспомогательных строений от границ земельных участков – 1 м; максимальное количество надземных этажей зданий – 2 этажа;
---	---

#### ОГРАНИЧЕНИЯ ИСПОЛЬЗОВАНИЯ ЗЕМЕЛЬНЫХ УЧАСТКОВ И ОБЪЕКТОВ КАПИТАЛЬНОГО СТРОИТЕЛЬСТВА:

Минимальный процент озеленения для всех видов использования – 20%.

Максимальный процент застройки подземной части – не регламентируется.

При выдаче разрешения на строительство объектов капитального строительства не допускается размещение нормативных площадок благоустройства многоквартирных жилых домов, а также парковок на территории, предусмотренной для размещения объектов указанных в перечне видов объектов, размещение которых может осуществляться на землях или земельных участках, находящихся в государственной или муниципальной собственности, без предоставления земельных участков и установления сервитутов, утвержденном постановлением Правительства Российской Федерации от 3 декабря 2014 г. № 1300.

При размещении строений должны соблюдаться нормативные противопожарные расстояния между постройками, расположенными на соседних земельных участках, а также санитарные нормы.

Допускаются отклонения от предельных параметров отступов от межевых границ с соседними земельными участками при условии получения разрешения на отклонение от предельных параметров разрешенного строительства, реконструкции объектов капитального строительства.

Превышение проектных отметок участка относительно фактических вертикальных отметок смежных участков возможно, при условии выполнения мероприятий, исключающих попадание ливневых стоков на территорию соседних участков.

Образование земельного участка (земельных участков) из существующих земельных участков (существующего земельного участка) при наличии объектов капитального строительства может быть только при соблюдении градостроительных норм (отступ от межевой границы, размещение вспомогательных строений и т.д.).

Все выступающие конструктивные элементы зданий, строений, сооружений (отмостка, балкон, кровля, козырьки, ступени и т.д.) должны размещаться в зоне места допустимого размещения зданий, строений, сооружений.

Для объектов общественного и коммерческого назначения:

представить на согласование градостроительного Совета муниципального образования Курганский район схему планировочной организации и фасады проектируемых зданий, на стадии эскизной проработки в соответствии с Порядком рассмотрения архитектурно-градостроительного облика объекта капитального строительства, утвержденным постановлением администрации муниципального образования Курганский район от 30 января 2017 г. № 40 «Об утверждении порядка по рассмотрению архитектурно-градостроительного облика объекта капитального строительства и предоставлению решения о согласовании архитектурно-градостроительного облика на территории муниципального образования Курганский район» (в действующей редакции);

предусмотреть площадку для установки мусоросборников;

предусмотреть архитектурную подсветку здания и освещение в тёмное время суток в зоне объекта и прилегающей территории;

выполнить требования по формированию доступной среды для жизнедеятельности маломобильных групп населения, в соответствии с действующими нормами; при строительстве объектов общественного и коммерческого назначения стоянку или парковку для автомобилей следует размещать в границах предоставленного для строительства земельного участка. В отдельных случаях (при реконструкции объектов капитального строительства), при невозможности размещения автостоянки или парковки на территории земельного участка, допускается их размещение на территории общего пользования (на прилегающей территории), в отведенных границах благоустройства.

В соответствии со статьей 52 Градостроительного кодекса Российской Федерации работы по договорам о строительстве, реконструкции, капитальном ремонте объектов капитального строительства, заключенным с застройщиком, техническим заказчиком, лицом, ответственным за эксплуатацию здания, сооружения, региональным оператором (далее - договор строительного подряда), должны выполняться только индивидуальными предпринимателями или юридическими лицами, которые являются членами саморегулируемых организаций в области строительства, реконструкции, капитального ремонта объектов капитального строительства.

Застройщик вправе осуществлять строительство, реконструкцию, капитальный ремонт объектов капитального строительства самостоятельно при условии, что он является членом саморегулируемой организации в области строительства, реконструкции, капитального ремонта объектов капитального строительства, если иное не предусмотрено статьей 52 Градостроительного кодекса, либо с привлечением иных лиц по договору строительного подряда.

В случае если земельный участок или объект капитального строительства находится в границах зоны с особыми условиями использования территорий, на них устанавливаются ограничения использования в соответствии с законодательством Российской Федерации и статьей 38 Правил.

Проектная документация, представляемая для получения разрешения на строительство, должна быть выполнена в соответствии с постановлением правительства от 16 февраля 2008 г. № 87 «О составе разделов проектной документации и требованиям к их содержанию».

Для объектов общественного назначения требования к параметрам объектов капитального строительства и минимальной (максимальной) площади земельных участков определяются в соответствии с:

- заданием на проектирование;
- СП 42.13330.2016 «Градостроительство. Планировка и застройка городских и сельских поселений»;
- СП 118.13330.2012 «Общественные здания и сооружения».

### ***Статья 38. Ограничения использования земельных участков и объектов капитального строительства***

Использование земельных участков и иных объектов недвижимости, расположенных в пределах территориальных зон, обозначенных на карте градостроительного зонирования настоящих Правил, определяется:

- 1) градостроительными регламентами, определенными частью 3 настоящих Правил применительно к соответствующим территориальным зонам, обозначенным на карте настоящих Правил с учетом ограничений, определенных настоящей статьей;
- 2) ограничениями, установленными законами, иными нормативными правовыми актами применительно к зонам охраны объектов культурного наследия, санитарно-защитным зонам, водоохраным зонам, иным зонам с особыми условиями использования территорий.

Ограничения использования земельных участков и иных объектов недвижимости, расположенных в зонах с особыми условиями использования территорий установлены следующими нормативными правовыми актами:



- Закон РФ от 25 июня 2002 г. № 73-ФЗ «Об объектах культурного наследия (памятниках истории и культуры) народов Российской Федерации»;
- Закон Краснодарского края от 23 июля 2015 г. N 3223-КЗ «Об объектах культурного наследия (памятниках истории и культуры) народов Российской Федерации, расположенных на территории Краснодарского края»;
- Федеральный закон от 10 января 2002 г. № 7-ФЗ «Об охране окружающей среды»;
- Федеральный закон от 30 марта 1999 г. № 52-ФЗ «О санитарно-эпидемиологическом благополучии населения»;
- Санитарно-эпидемиологические правила и нормативы (СанПиН) 2.2.1/2.1.1.1200-03 «Санитарно-защитные зоны и санитарная классификация предприятий, сооружений и иных объектов»;
- Водный кодекс Российской Федерации от 3 июня 2006 г. № 74-ФЗ;
- Постановление Законодательного Собрания Краснодарского края от 15 июля 2009 г. № 1492-П «Об установлении ширины водоохраных зон и ширины прибрежных защитных полос рек и ручьев, расположенных на территории Краснодарского края»;
- иные нормативные правовые акты.

На территории Константиновского сельского поселения имеются следующие зоны с особыми условиями использования территории, ограничивающие использование земельных участков и объектов недвижимости.

### **1. Зоны охраны объектов культурного наследия**

На территории Константиновского сельского поселения имеется несколько памятников археологии, представленных курганными могильниками (в виде как отдельно стоящих курганов, так и курганных групп). На территории поселения также имеются памятники истории и монументального искусства.

Руководствуясь пп. 4, 5, 6, 7 Положения о зонах охраны объектов культурного наследия (памятников истории и культуры) народов Российской Федерации постановления Правительства Российской Федерации от 12.09.2015 972 «Об утверждении Положения о зонах охраны объектов культурного наследия (памятников истории и культуры) народов Российской Федерации и о признании утратившими силу отдельных положений нормативных правовых актов Правительства Российской Федерации», предусмотреть необходимость разработки проекта зон охраны на каждый объект культурного наследия, расположенный в границах Константиновского сельского поселения Курганинского района.

При разработке проектов планировки территории (проектов межевания территории) и проектов строительства отдельных объектов, проведении любых видов землеустроительных, земляных, строительных, мелиоративных, хозяйственных и иных работ, отводе земельных участков под строительство учитывать необходимость обеспечения сохранности объектов культурного наследия в соответствии со ст. 5.1, 34, 36, 40 Федерального закона 73-ФЗ.

Границы зон охраны объектов культурного наследия регионального значения и объектов культурного наследия местного (муниципального) значения, в том числе границы объединенной зоны охраны объектов культурного наследия, особые режимы использования земель в границах территорий данных зон и требования к градостроительным регламентам в границах территорий данных зон утверждаются на основании проектов зон охраны объектов культурного наследия нормативными правовыми актами краевого органа охраны объектов культурного наследия.

Порядок разработки, согласования и утверждения проекта зон охраны объекта культурного наследия установлен Положением о зонах охраны объектов культурного наследия (памятников истории и культуры) народов Российской Федерации постановления

Правительства Российской Федерации от 12 сентября 2015 г. №972 «Об утверждении Положения о зонах охраны объектов культурного наследия (памятников истории и культуры) народов Российской Федерации и о признании утратившими силу отдельных положений нормативных правовых актов Правительства Российской Федерации».

До разработки и утверждения проектов зон охраны объектов культурного наследия в

установленном федеральным законодательством порядке в качестве предупредительной меры по обеспечению сохранности объекта культурного наследия в зависимости от общей видовой принадлежности объекта культурного наследия и в соответствии с данными государственного учета объектов культурного наследия устанавливаются следующие границы зон охраны:

1) для объектов археологического наследия:

а) поселения, городища, селища, усадьбы независимо от места их расположения – 500 метров от границ памятника по всему его периметру;

б) святилища (культовые поминальные комплексы, жертвенники), крепости (укрепления), древние церкви и храмы, стоянки (открытые и пещерные), грунтовые могильники (некрополи, могильники из каменных ящиков, скальных, пещерных склепов) - 200 метров от границ памятника по всему его периметру;

в) курганы высотой:

до 1 метра - 50 метров от границ памятника по всему его периметру; до 2 метров - 75 метров от границ памятника по всему его периметру; до 3 метров - 125 метров от границ памятника по всему его периметру; свыше 3 метров - 150 метров от границ памятника по всему его периметру;

2) для объектов культурного наследия, имеющих в своем составе захоронения (за исключением объектов археологического наследия), а также являющихся произведениями монументального искусства, - 40 метров от границы территории объекта культурного наследия по всему его периметру.

В границах зон охраны объекта археологического наследия, установленных в соответствии с Законом РФ от 25 июня 2002 г. № 73-ФЗ, до утверждения в установленном порядке границ зон охраны, режимов использования земель и градостроительных регламентов в границах данных зон допускаются по согласованию с краевым органом охраны объектов культурного наследия работы, не создающие угрозы повреждения, разрушения или уничтожения объекта археологического наследия, в том числе сельскохозяйственные работы, работы по благоустройству и озеленению территории, не нарушающие природный ландшафт.

При проведении сельскохозяйственных работ в границах зон охраны объекта археологического наследия на глубину пахотного горизонта почвы согласование с краевым органом охраны объектов культурного наследия не требуется.

Защитными зонами объектов культурного наследия являются территории, которые прилегают к включенным в реестр памятникам и ансамблям и в границах, которых в целях обеспечения сохранности объектов культурного наследия и композиционно-видовых связей (панорам) запрещаются строительство объектов капитального строительства и их реконструкция, связанная с изменением их параметров (высоты, количества этажей, площади), за исключением строительства и реконструкции линейных объектов.

Защитные зоны не устанавливаются для объектов археологического наследия, некрополей, захоронений, расположенных в границах некрополей, произведений монументального искусства, а также памятников и ансамблей, расположенных в границах достопримечательного места, в которых соответствующим органом охраны объектов культурного наследия установлены требования и ограничения.

Границы защитной зоны объекта культурного наследия устанавливаются:

1) для памятника, расположенного в границах населенного пункта, на расстоянии 100 метров от внешних границ территории памятника, для памятника, расположенного вне границ населенного пункта, на расстоянии 200 метров от внешних границ территории памятника;

2) для ансамбля, расположенного в границах населенного пункта, на расстоянии 150 метров от внешних границ территории ансамбля, для ансамбля, расположенного вне границ населенного пункта, на расстоянии 250 метров от внешних границ территории ансамбля.

В случае отсутствия утвержденных границ территории объекта культурного наследия, расположенного в границах населенного пункта, границы защитной зоны такого объекта устанавливаются на расстоянии 200 метров от линии внешней стены памятника либо от линии общего контура ансамбля, образуемого соединением внешних точек наиболее удаленных

элементов ансамбля, включая парковую территорию. В случае отсутствия утвержденных границ территории объекта культурного наследия, расположенного вне границ населенного пункта, границы защитной зоны такого объекта устанавливаются на расстоянии 300 метров от линии внешней стены памятника либо от линии общего контура ансамбля, образуемого соединением внешних точек наиболее удаленных элементов ансамбля, включая парковую территорию.

Защитная зона объекта культурного наследия прекращает существование со дня утверждения проекта зон охраны такого объекта культурного наследия.

Проекты проведения землеустроительных, земляных, строительных, мелиоративных, хозяйственных и иных работ в зонах охраны объекта культурного наследия разрабатываются в соответствии с действующим законодательством в области охраны объектов культурного наследия.

При разработке проектов детальной планировки и проектов строительства отдельных объектов и проведении любых видов землеустроительных, земляных, строительных, мелиоративных, хозяйственных и иных работ, отводе земельных участков под строительство учитывать необходимость обеспечения сохранности объектов культурного наследия в соответствии со статьями 5.1, 30, 34, 36, 40 Федерального закона №73-ФЗ от 25 июня 2002 г.

Субъекты градостроительных отношений, ведущие строительные или земляные работы, обязаны, в случаях обнаружения объектов, имеющих историческую, художественную или иную культурную ценность, приостановить ведущиеся работы и сообщить об обнаруженных объектах в государственный орган исполнительной власти Краснодарского края, уполномоченный в области охраны объектов культурного наследия.

Государственный орган исполнительной власти Краснодарского края, уполномоченный в сфере охраны объектов культурного наследия, имеет право приостанавливать строительные, мелиоративные, дорожные и другие виды работ в случаях возникновения в процессе проведения этих работ опасности для памятников либо нарушения правил их охраны. Указанные работы могут быть возобновлены с разрешения уполномоченного органа после устранения возникшей опасности для памятников или допущенного нарушения правил их охраны.

Градостроительная, хозяйственная и иная деятельность в сельском поселении должна осуществляться при условии обеспечения сохранности объектов культурного наследия и всех исторически ценных градоформирующих объектов.

## **2. Санитарно-защитные зоны.**

В целях ограждения жилой зоны от неблагоприятного влияния промышленных (и/или сельскохозяйственных) предприятий, а также некоторых видов складов, коммунальных и транспортных сооружений устанавливаются санитарно-защитные зоны таких объектов.

Размеры и границы санитарно-защитных зон определяются в проектах санитарно-защитных зон в соответствии с действующим законодательством, санитарными нормами и правилами в области использования промышленных (и/или сельскохозяйственных) предприятий, складов, коммунальных и транспортных сооружений, которые согласовываются с федеральным органом по надзору в сфере защиты прав потребителей и благополучия человека.

Для земельных участков и иных объектов недвижимости, расположенных в санитарно-защитных зонах производственных и транспортных предприятий, объектов коммунальной и инженерно-транспортной инфраструктуры, коммунально-складских объектов, очистных сооружений, иных объектов, устанавливаются режим использования санитарно-защитной зоны:

В санитарно-защитной зоне не допускается размещать: жилую застройку, включая отдельные жилые дома, ландшафтно-рекреационные зоны, зоны отдыха, территории курортов, санаториев и домов отдыха, территорий садоводческих товариществ и коттеджной застройки, коллективных или индивидуальных дачных и садово-огородных участков, а также других

территорий с нормируемыми показателями качества среды обитания; спортивные сооружения, детские площадки, образовательные и детские учреждения, лечебно-профилактические и оздоровительные учреждения общего пользования.

В санитарно-защитной зоне и на территории объектов других отраслей промышленности не допускается размещать объекты по производству лекарственных веществ, лекарственных средств и (или) лекарственных форм, склады сырья и полупродуктов для фармацевтических предприятий; объекты пищевых отраслей промышленности, оптовые склады продовольственного сырья и пищевых продуктов, комплексы водопроводных сооружений для подготовки и хранения питьевой воды, которые могут повлиять на качество продукции.

Допускается размещать в границах санитарно-защитной зоны промышленного объекта или производства:

- нежилые помещения для дежурного аварийного персонала, помещения для пребывания работающих по вахтовому методу (не более двух недель), здания управления, конструкторские бюро, здания административного назначения, научно-исследовательские лаборатории, поликлиники, спортивно-оздоровительные сооружения закрытого типа, бани, прачечные, объекты торговли и общественного питания, мотели, гостиницы, гаражи, площадки и сооружения для хранения общественного и индивидуального транспорта, пожарные депо, местные и транзитные коммуникации, ЛЭП, электроподстанции, нефте- и газопроводы, артезианские скважины для технического водоснабжения, водоохлаждающие сооружения для подготовки технической воды, канализационные насосные станции, сооружения оборотного водоснабжения, автозаправочные станции, станции технического обслуживания автомобилей.

В санитарно-защитной зоне объектов пищевых отраслей промышленности, оптовых складов продовольственного сырья и пищевой продукции, производства лекарственных веществ, лекарственных средств и (или) лекарственных форм, складов сырья и полупродуктов для фармацевтических предприятий, допускается размещение новых профильных, однотипных объектов, при исключении взаимного негативного воздействия на продукцию, среду обитания и здоровье человека.

Санитарно-защитная зона или какая-либо ее часть не может рассматриваться как резервная территория объекта и использоваться для расширения промышленной или жилой территории без соответствующей обоснованной корректировки границ санитарно-защитной зоны.

### **3. Водоохранные зоны и прибрежные защитные полосы.**

В целях улучшения гидрологического, гидрохимического, гидробиологического, санитарного и экологического состояния водных объектов и благоустройства их прибрежных территорий устанавливаются водоохранные зоны и прибрежные защитные полосы.

В пределах водоохранных зон устанавливаются прибрежные защитные полосы, на территориях которых вводятся дополнительные ограничения природопользования.

На территории Константиновского сельского поселения установлены водоохранная и прибрежная защитная полосы. Границы водоохранной зоны и прибрежной защитной полосы установлены в соответствии с Водным кодексом Российской Федерации, Постановлением правительства от 10 января 2009 г. № 17 «Об утверждении Правил установления на местности границ водоохранных зон и границ прибрежных защитных полос водных объектов», Постановлением Законодательного Собрания Краснодарского края от 15 июля 2009 г. № 1492-П «Об установлении ширины водоохранных зон и ширины прибрежных защитных полос рек и ручьев, расположенных на территории Краснодарского края», Приказом «Об установлении границ водоохранной зоны и прибрежной защитной полосы, местоположения береговой линии (границы водного объекта) реки Синюха и реки Чамлык на территории Курганинского района Краснодарского края» от 7 ноября 2018 г. № 1867.

В соответствии со статьей 65 Водного кодекса Российской Федерации, в границах

водоохранной зоны запрещается:

- 1) использование сточных вод в целях регулирования плодородия почв;
- 2) размещение кладбищ, скотомогильников, объектов размещения отходов производства и потребления, химических, взрывчатых, токсичных, отравляющих и ядовитых веществ, пунктов захоронения радиоактивных отходов;
- 3) осуществление авиационных мер по борьбе с вредными организмами;
- 4) движение и стоянка транспортных средств (кроме специальных транспортных средств), за исключением их движения по дорогам и стоянки на дорогах и в специально оборудованных местах, имеющих твердое покрытие;
- 5) размещение автозаправочных станций, складов горюче-смазочных материалов (за исключением случаев, если автозаправочные станции, склады горюче-смазочных материалов размещены на территориях портов, судостроительных и судоремонтных организаций, инфраструктуры внутренних водных путей при условии соблюдения требований законодательства в области охраны окружающей среды и Водного кодекса), станций технического обслуживания, используемых для технического осмотра и ремонта транспортных средств, осуществление мойки транспортных средств;
- 6) размещение специализированных хранилищ пестицидов и агрохимикатов, применение пестицидов и агрохимикатов;
- 7) сброс сточных, в том числе дренажных, вод;
- 8) разведка и добыча общераспространенных полезных ископаемых (за исключением случаев, если разведка и добыча общераспространенных полезных ископаемых осуществляются пользователями недр, осуществляющими разведку и добычу иных видов полезных ископаемых, в границах, предоставленных им в соответствии с законодательством Российской Федерации о недрах горных отводов и (или) геологических отводов на основании утвержденного технического проекта в соответствии со статьей 19.1 Закона Российской Федерации от 21 февраля 1992 года № 2395-1 «О недрах»).

В границах водоохраных зон допускаются проектирование, строительство, реконструкция, ввод в эксплуатацию, эксплуатация хозяйственных и иных объектов при условии оборудования таких объектов сооружениями, обеспечивающими охрану водных объектов от загрязнения, засорения, заиления и истощения вод в соответствии с водным законодательством и законодательством в области охраны окружающей среды. Выбор типа сооружения, обеспечивающего охрану водного объекта от загрязнения, засорения, заиления и истощения вод, осуществляется с учетом необходимости соблюдения установленных в соответствии с законодательством в области охраны окружающей среды нормативов допустимых сбросов загрязняющих веществ, иных веществ и микроорганизмов.

В границах прибрежных защитных полос наряду с ограничениями, предусмотренными для водоохраных зон, дополнительно запрещаются:

- 1) распашка земель;
- 2) размещение отвалов размываемых грунтов;
- 3) выпас сельскохозяйственных животных и организация для них летних лагерей, ванн.

#### **4. Зоны затопления и подтопления**

Границы зоны затопления и зоны подтопления территории станицы Константиновской Константиновского сельского поселения Курганинского района при половодьях и паводках р. Чамлык и р. Синюха 1% обеспеченности утверждены Приказом Кубанского бассейнового водного управления от 26 мая 2021 г. № 72-пр «Об установлении зон затопления, подтопления».

Границы территорий, подверженных затоплению и подтоплению, и режим осуществления хозяйственной и иной деятельности на этих территориях в зависимости от частоты их затопления и подтопления устанавливаются в соответствии с законодательством о градостроительной деятельности.

В соответствии с Водным кодексом РФ в границах зон затопления, подтопления запрещаются:

- 1) строительство объектов капитального строительства, не обеспеченных сооружениями и (или) методами инженерной защиты территорий и объектов от негативного воздействия вод;
- 2) использование сточных вод в целях регулирования плодородия почв;
- 3) размещение кладбищ, скотомогильников, объектов размещения отходов производства и потребления, химических, взрывчатых, токсичных, отравляющих веществ, пунктов хранения и захоронения радиоактивных отходов;
- 4) осуществление авиационных мер по борьбе с вредными организмами.

## **5. Придорожные полосы**

По территории Константиновского сельского поселения проходит автомобильная дорога регионального значения «ст-ца Родниковская – ст-ца Новоалексеевская», от которой установлены придорожные полосы. Строительство, реконструкция в границах придорожных полос автомобильной дороги объектов капитального строительства, объектов, предназначенных для осуществления дорожной деятельности, объектов дорожного сервиса, установка рекламных конструкций, информационных щитов и указателей допускаются при наличии согласия в письменной форме владельца автомобильной дороги.

## **6. Охранные зоны инженерных сетей**

Ограничения использования объектов недвижимости в границах охранных зон газопроводов предусмотрены «Правилами охраны магистральных трубопроводов», утвержденными постановлением Госгортехнадзора РФ от 22 апреля 1992 г. № 9; охранных зон линий электропередач - Постановлением Правительства РФ от 24 февраля 2009 г. № 160 «О порядке установления охранных зон объектов электросетевого хозяйства и особых условий использования земельных участков, расположенных в границах таких зон».

## **ЧАСТЬ IV. БЛАГОУСТРОЙСТВО И ДИЗАЙН МАТЕРИАЛЬНО-ПРОСТРАНСТВЕННОЙ СРЕДЫ ПОСЕЛЕНИЯ**

### ***Статья 39. Общее описание объектов благоустройства и дизайна материально-пространственной среды поселения***

Благоустройство территории Константиновского сельского поселения должно выполняться с учетом Норм и правил по благоустройству территории Константиновского сельского поселения Курганинского района, утвержденных представительным органом Константиновского сельского поселения.

К объектам благоустройства территории относятся территории Константиновского сельского поселения, на которых осуществляется деятельность по благоустройству: парки, сады, набережные, площади, улицы (в том числе пешеходные), иные типы открытых пространств общего использования в сочетании с внешним видом окружающих их зданий, сооружений (в том числе некапитального типа), придомовые территории многоквартирных жилых домов, территории организаций, учреждений, офисов, предприятий, производств и иных объектов недвижимости, находящихся в пользовании, аренде или собственности, а также территории (дворы, кварталы, функционально-планировочные образования, охранные зоны), выделяемые по принципу единой градостроительной регламентации или визуально-пространственного восприятия, другие территории муниципального образования.

Прилегающие территории также относятся к объектам благоустройства.

### ***Статья 40. Порядок создания, изменения (реконструкции) объектов благоустройства и порядок содержания, ремонта и изменения фасадов зданий, сооружений***

1. Проектная документация на создание, изменение (реконструкцию) объектов благоустройства разрабатывается на:

- комплексное благоустройство объекта, включающее в себя благоустройство территории и обновление, изменение (реконструкцию) фасадов зданий, сооружений, ее окружающих или находящихся на ней;
- благоустройство территории объекта (в том числе прилегающей) или ее части;
- обновление, изменение фасадов зданий, сооружений или обновление, реконструкцию, замену объектов некапитального типа и их комплексов.

Проектная документация на создание, изменение (реконструкцию) объектов благоустройства разрабатывается на основании задания на проектирование, выдаваемого заказчиком (инвестором), и в соответствии с действующими нормативными документами, стандартами, требованиями настоящих Правил. Состав и содержание проектной документации определяются заказчиком в задании на проектирование.

Проектная документация на объекты благоустройства, располагаемые в зонах охраны памятников истории и культуры, согласовывается с органами государственного контроля, охраны и использования памятников истории и культуры.

Проектную документацию заказчик передает для рассмотрения на заседании Градостроительного Совета при главе муниципального образования Курганинский район.

2. Порядок содержания, ремонта и изменения фасадов зданий, сооружений (в том числе некапитального типа) устанавливается действующим законодательством Российской Федерации, иными нормативными правовыми актами Краснодарского края, муниципального образования Курганинский район и Константиновского сельского поселения.

Фасады зданий, строений, сооружений, выходящих в сторону центральных, главных и магистральных улиц, в том числе устройство отдельных входов в нежилые помещения многоквартирных жилых домов, подлежат согласованию с Градостроительным Советом при

главе муниципального образования Курганинский район.

***Статья 41. Размещение временных (некапитальных, нестационарных) объектов, предназначенных для торговли или оказания услуг населению***

Временные (некапитальные, нестационарные) объекты – строения, сооружения, которые не имеют прочной связи с землей и конструктивные характеристики которых позволяют осуществить их перемещение и (или) демонтаж и последующую сборку без несоразмерного ущерба назначению и без изменения основных характеристик строений, сооружений.

Временные (некапитальные, нестационарные) объекты размещаются в местах с недостаточно развитой инфраструктурой обслуживания населения в соответствии с настоящими Правилами:

- в границах земельных участков, принадлежащих физическим и юридическим лицам на праве собственности, или в границах земельных участков, предоставленных юридическим и физическим лицам на праве аренды. До установки временного (некапитального, нестационарного) объекта на земельном участке вид разрешенного использования земельного участка должен быть приведен в соответствие с назначением временного объекта.

- на землях или земельных участках, находящихся в государственной или муниципальной собственности, допускается размещение нестационарных торговых объектов на основании схемы размещения нестационарных торговых объектов по договору. Дополнительно на землях общего пользования могут размещаться остановочно-торговые комплексы при остановках общественного транспорта.

Размещение временных (некапитальных, нестационарных) объектов допускается после согласования эскизного проекта в части фасадов и благоустройства Градостроительным Советом при главе муниципального образования Курганинский район.

Эксплуатация временных (некапитальных, нестационарных) объектов допускается после завершения работ по установке временного объекта, благоустройства прилегающей к нему территории и получения заключения органа архитектуры о соответствии объекта и прилегающего благоустройства согласованной проектной документации.

Требования, предъявляемые к временным (некапитальным, нестационарным) объектам:

Временные нестационарные торговые объекты, устанавливаемые у тротуаров, пешеходных дорожек, мест парковок автотранспорта, разворотных площадок, тупиковых проездов не должны создавать помехи движению автотранспорта и пешеходов.

Временные (некапитальные, нестационарные) объекты должны иметь благоустроенную прилегающую территорию, парковку.

При организации торговых рядов, остановочно-торговых комплексов и установке отдельно стоящих временных объектов (киосков или павильонов) на правообладателя земельного участка возлагается выполнение работ по комплексному благоустройству прилегающей территории, по содержанию прилегающей территории в чистоте и порядке.

Организация остановочно-торговых комплексов при остановках общественного транспорта осуществляется при условии установки остановочных навесов с размещением аншлагов с названием остановки и номерами маршрутов общественного транспорта. В целях обеспечения комфортных условий остановочно-торговые комплексы должны быть оборудованы скамьями, урнами, ветрозащитными стенками, информационными щитами, иметь искусственное освещение, соответствующее нормативным требованиям. При размещении остановочно-торговых комплексов должны быть обеспечены условия по доступности объекта для маломобильных групп населения. Размещение объектов торговли и обслуживания населения в составе остановочно-торговых комплексов не должно препятствовать свободной посадке-высадке пассажиров, создавать аварийные ситуации на проезжей части дороги.

Этажность отдельно стоящих временных (некапитальных, нестационарных) объектов не



должна быть более одного этажа, высота – не более 4,0 метров. Площадь временных (некапитальных, нестационарных) объектов, размещаемых в границах земельных участков и территорий, на которые распространяется действие градостроительного регламента, должна быть не более 50,0 кв. м, а нестационарных торговых объектов, размещаемых на территориях общего пользования, не более 30,0 кв. м.

Временные объекты должны соответствовать современным требованиям дизайна, специфики эксплуатации, выполняться из легкосборных конструкций и устанавливаться на подготовленную площадку с твердым покрытием без устройства фундаментов. Возможна их установка на сборные железобетонные плиты или фундаментные блоки, заглубленные в землю не более чем на 0,3 метра. Конструкция остановочно-торгового комплекса должна предусматривать возможность раздельного демонтажа его частей.

Не допускается увеличение площадей киосков и павильонов в составе остановочных комплексов за счет остановочного навеса.

В жилых и рекреационных зонах, зонах учреждений здравоохранения, спортивно зрелищных сооружений, учебных заведений запрещается размещение временных (некапитальных) объектов, оказывающих негативное воздействие на окружающую среду и здоровье населения (временных объектов по торговле стройматериалами; москательнотехническими товарами и др., по ремонту и обслуживанию транспортных средств и т.д.).

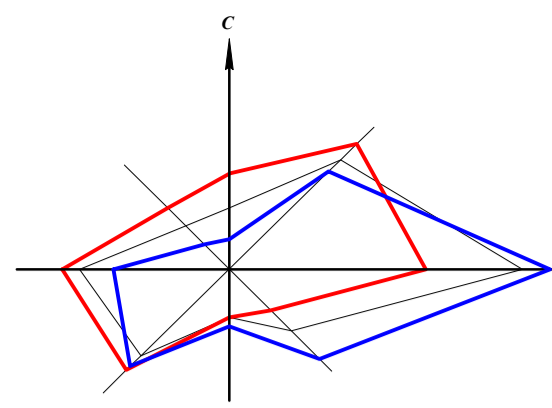
В процессе эксплуатации объекта некапитального типа владелец обязан:

- выполнять требования по содержанию и благоустройству земельного участка и прилегающей территории;
- обеспечивать пожаробезопасность сооружения, соблюдать санитарные нормы и правила;
- проводить по мере необходимости косметический ремонт сооружения;
- использовать объект некапитального типа по разрешенному назначению.

Производить изменение конструкций или цветового решения наружной отделки объекта некапитального типа только по согласованию с Градостроительным Советом при главе муниципального образования Курганский район.

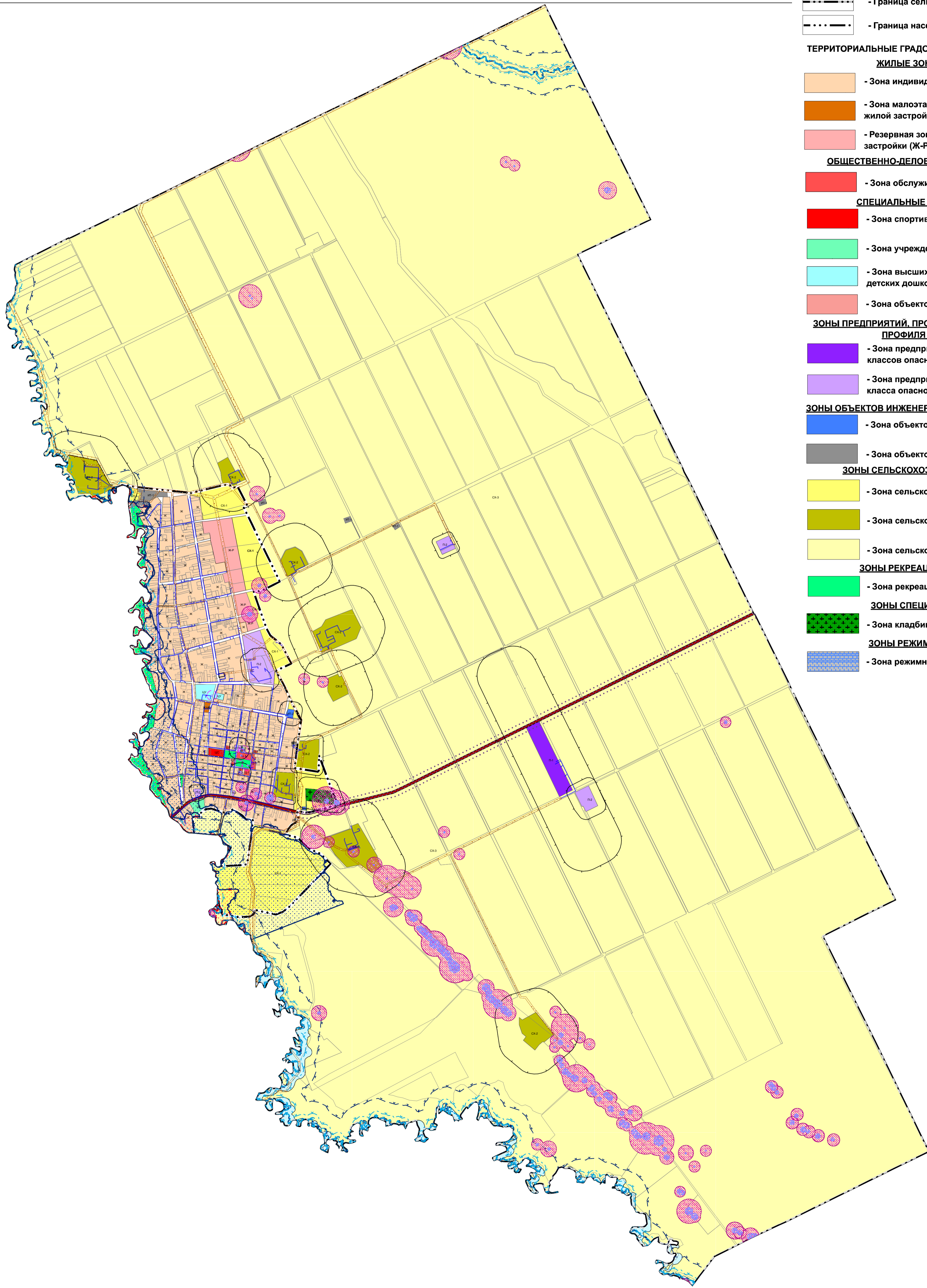
**ПРИЛОЖЕНИЕ К ПРАВИЛАМ ЗЕМЛЕПОЛЬЗОВАНИЯ И ЗАСТРОЙКИ  
КОНСТАНТИНОВСКОГО СЕЛЬСКОГО ПОСЕЛЕНИЯ КУРГАНИНСКОГО РАЙОНА**

**Приложение 1 Сведения о границах территориальных зон**



# ПРАВИЛА ЗЕМЛЕПОЛЬЗОВАНИЯ И ЗАСТРОЙКИ КОНСТАНТИНОВСКОГО СЕЛЬСКОГО ПОСЕЛЕНИЯ КУРГАНИНСКОГО РАЙОНА

Карта градостроительного зонирования Константиновского сельского поселения Курганинского района, М 1:25000



### УСЛОВНЫЕ ОБОЗНАЧЕНИЯ:

#### ГРАНИЦЫ

- Граница муниципального образования
- Граница сельского поселения
- Граница населённого пункта

#### ТЕРРИТОРИАЛЬНЫЕ ГРАДОСТРОИТЕЛЬНЫЕ ЗОНЫ:

##### ЖИЛЫЕ ЗОНЫ:

- Зона индивидуальной жилой застройки (Ж)
- Зона малоэтажной многоквартирной жилой застройки (Ж-ММ)
- Резервная зона с приоритетным размещением жилой застройки (Ж-Р)

##### ОБЩЕСТВЕННО-ДЕЛОВЫЕ И КОММЕРЧЕСКИЕ ЗОНЫ:

- Зона обслуживания и деловой активности (Ц-1)

##### СПЕЦИАЛЬНЫЕ ОБСЛУЖИВАЮЩИЕ ЗОНЫ:

- Зона спортивных и спортивно-зрелищных сооружений (ЦС)
- Зона учреждения здравоохранения (ЦЗ)
- Зона высших, средних учебных заведений, детских дошкольных учреждений (ЦУ)
- Зона объектов религиозного назначения (ЦР)

##### ЗОНЫ ПРЕДПРИЯТИЙ, ПРОИЗВОДСТВ И ОБЪЕКТОВ РАЗЛИЧНОГО ПРОФИЛЯ И КЛАССА ВРЕДНОСТИ:

- Зона предприятий, производств и объектов II-III классов опасности (П-1)
- Зона предприятий, производств и объектов IV - V класса опасности (П-2)

##### ЗОНЫ ОБЪЕКТОВ ИНЖЕНЕРНОЙ И ТРАНСПОРТНОЙ ИНФРАСТРУКТУРЫ:

- Зона объектов транспортной инфраструктуры (ИТ-2)
- Зона объектов инженерной инфраструктуры (ИТ-1)

##### ЗОНЫ СЕЛЬСКОХОЗЯЙСТВЕННОГО ИСПОЛЬЗОВАНИЯ:

- Зона сельскохозяйственных угодий (СХ-1)
- Зона сельскохозяйственных предприятий (СХ-2)
- Зона сельскохозяйственного назначения (СХ-3)

##### ЗОНЫ РЕКРЕАЦИОННОГО НАЗНАЧЕНИЯ:

- Зона рекреационного назначения (Р)

##### ЗОНЫ СПЕЦИАЛЬНОГО НАЗНАЧЕНИЯ:

- Зона кладбищ (СН)

##### ЗОНЫ РЕЖИМНЫХ ТЕРРИТОРИЙ:

- Зона режимных территорий (В)

### ЗОНЫ С ОСОБЫМИ УСЛОВИЯМИ ИСПОЛЬЗОВАНИЯ ТЕРРИТОРИЙ

#### СУЩЕСТВУЮЩИЙ

- Санитарно-защитная зона предприятий, сооружений и иных объектов
- Охранная зона объектов электросетевого хозяйства (0,4 Кв)
- Охранная зона объектов электросетевого хозяйства (10, 35 Кв)
- Водоохранная зона
- Прибрежная защитная полоса
- Зона подтопления
- Зона затопления
- Придорожная полоса
- Охранная зона объекта культурного наследия
- Защитная зона объекта культурного наследия
- Границы территорий объекта культурного наследия
- Охранная зона пунктов государственной геодезической сет

#### ДОРОГИ

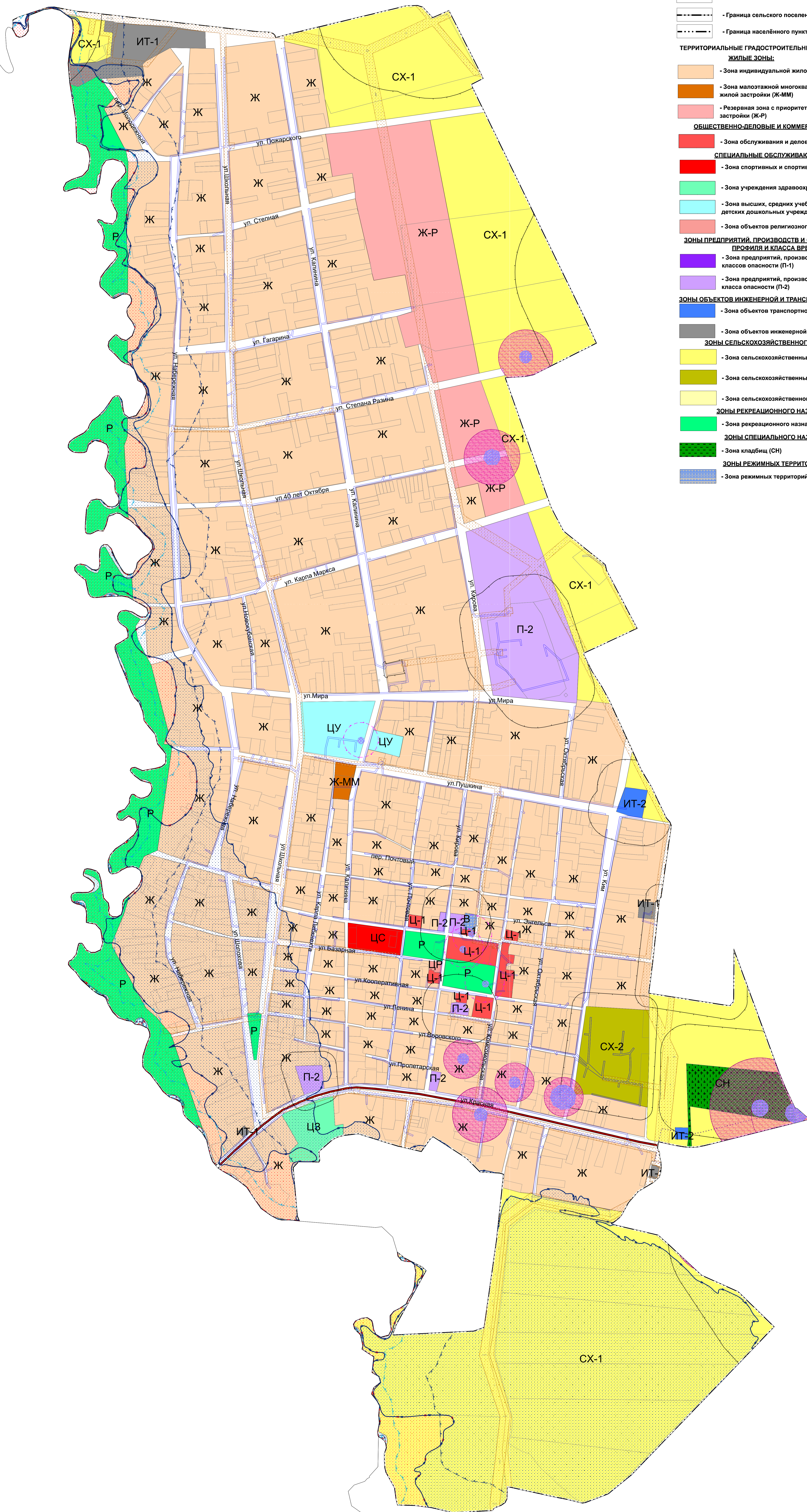
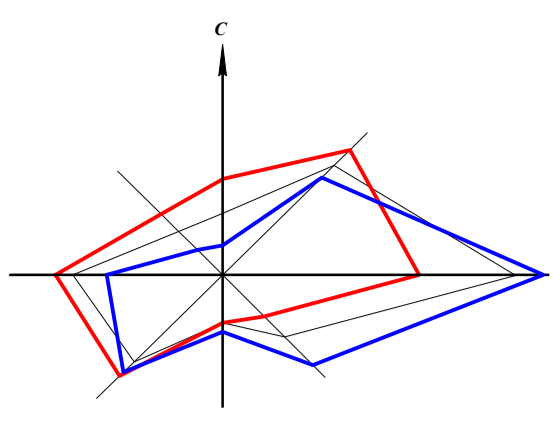
- Автомобильная дорога регионального или межмуниципального значения

#### ИНЫЕ ОБЪЕКТЫ

- Территории, для которых град регламенты не устанавливаются
- Водные объекты

# ПРАВИЛА ЗЕМЛЕПОЛЬЗОВАНИЯ И ЗАСТРОЙКИ КОНСТАНТИНОВСКОГО СЕЛЬСКОГО ПОСЕЛЕНИЯ КУРГАНИНСКОГО РАЙОНА

Карта градостроительного зонирования станица Константиновская Константиновского сельского поселения Курганинского района, М 1:5000



- УСЛОВНЫЕ ОБОЗНАЧЕНИЯ:**
- ГРАНИЦЫ**
- Граница муниципального образования
  - Граница сельского поселения
  - Граница населённого пункта
- ТЕРРИТОРИАЛЬНЫЕ ГРАДОСТРОИТЕЛЬНЫЕ ЗОНЫ:**
- ЖИЛЫЕ ЗОНЫ:**
- Зона индивидуальной жилой застройки (Ж)
  - Зона малоэтажной многоквартирной жилой застройки (Ж-ММ)
  - Резервная зона с приоритетным размещением жилой застройки (Ж-Р)
- ОБЩЕСТВЕННО-ДЕЛОВЫЕ И КОММЕРЧЕСКИЕ ЗОНЫ:**
- Зона обслуживания и деловой активности (Ц-1)
- СПЕЦИАЛЬНЫЕ ОБСЛУЖИВАЮЩИЕ ЗОНЫ:**
- Зона спортивных и спортивно-зрелищных сооружений (ЦС)
  - Зона учреждения здравоохранения (ЦЗ)
  - Зона высших, средних учебных заведений, детских дошкольных учреждений (ЦУ)
  - Зона объектов религиозного назначения (ЦР)
- ЗОНЫ ПРЕДПРИЯТИЙ, ПРОИЗВОДСТВА И ОБЪЕКТОВ РАЗЛИЧНОГО ПРОФИЛЯ И КЛАССА ОПАСНОСТИ:**
- Зона предприятий, производства и объектов II-III классов опасности (П-1)
  - Зона предприятий, производства и объектов IV - V класса опасности (П-2)
- ЗОНЫ ОБЪЕКТОВ ИНЖЕНЕРНОЙ И ТРАНСПОРТНОЙ ИНФРАСТРУКТУРЫ:**
- Зона объектов транспортной инфраструктуры (ИТ-2)
  - Зона объектов инженерной инфраструктуры (ИТ-1)
- ЗОНЫ СЕЛЬСКОХОЗЯЙСТВЕННОГО ИСПОЛЬЗОВАНИЯ:**
- Зона сельскохозяйственных угодий (СХ-1)
  - Зона сельскохозяйственных предприятий (СХ-2)
  - Зона сельскохозяйственного назначения (СХ-3)
- ЗОНЫ РЕКРЕАЦИОННОГО НАЗНАЧЕНИЯ:**
- Зона рекреационного назначения (Р)
- ЗОНЫ СПЕЦИАЛЬНОГО НАЗНАЧЕНИЯ:**
- Зона кладбищ (СИ)
- ЗОНЫ РЕЖИМНЫХ ТЕРРИТОРИЙ:**
- Зона режимных территорий (В)
- ЗОНЫ С ОСОБИМИ УСЛОВИЯМИ ИСПОЛЬЗОВАНИЯ ТЕРРИТОРИЙ**
- Санитарно-защитная зона предприятий, сооружений и иных объектов
  - Охранная зона объектов электросетевого хозяйства (0,4 Кв)
  - Охранная зона объектов электросетевого хозяйства (10, 35 Кв)
  - Водоохранная зона
  - Прибрежная защитная полоса
  - Зона подтопления
  - Зона затопления
  - Придорожная полоса
  - Охранная зона объекта культурного наследия
  - Защитная зона объекта культурного наследия
  - Границы территорий объекта культурного наследия
  - Охранная зона пунктов государственной геодезической сети
- ДОРОГИ**
- Автомобильная дорога регионального или межмуниципального значения
- ИНЫЕ ОБЪЕКТЫ**
- Территории, для которых град регламенты не устанавливаются
  - Водные объекты